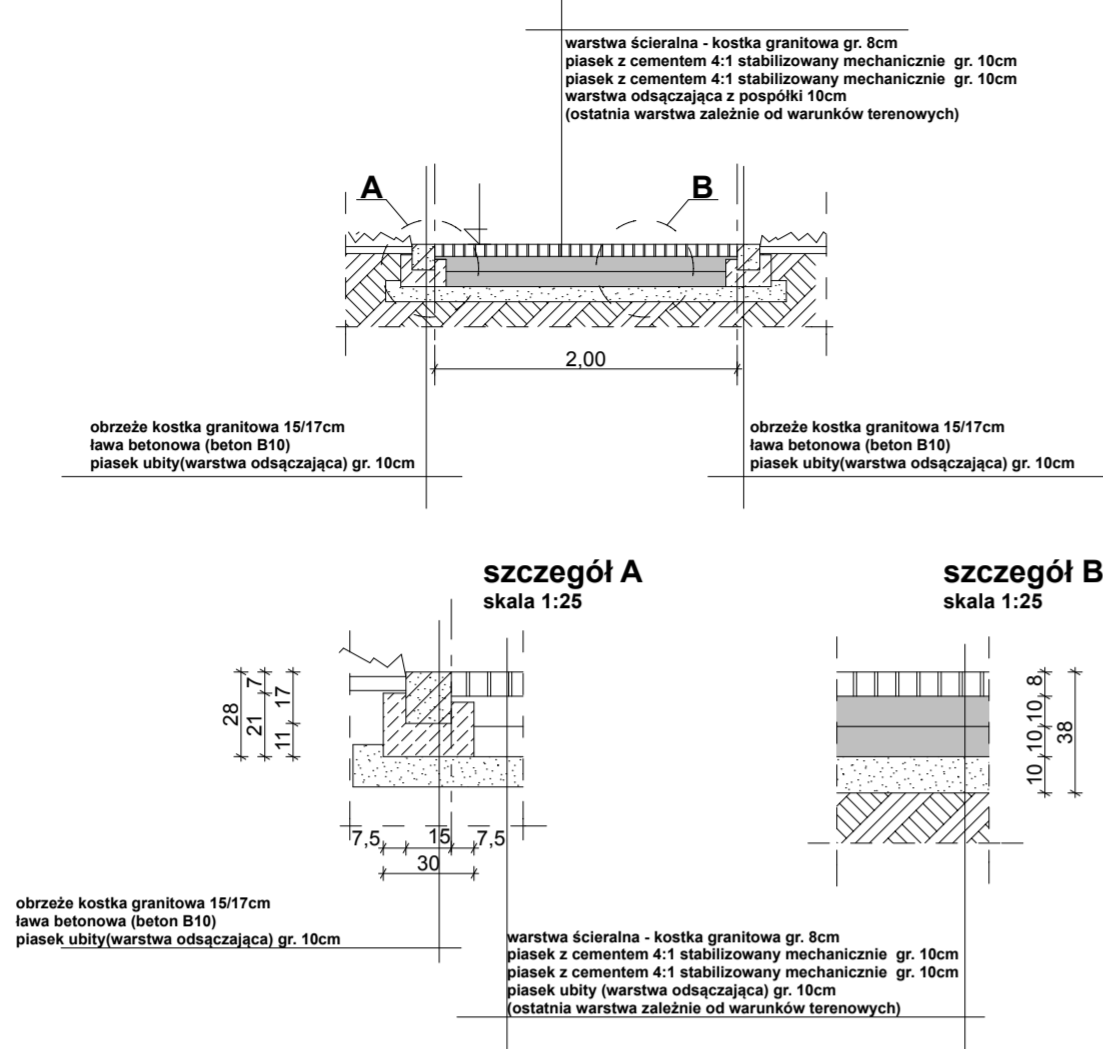


Detal nawierzchni
skala 1:50/1:25

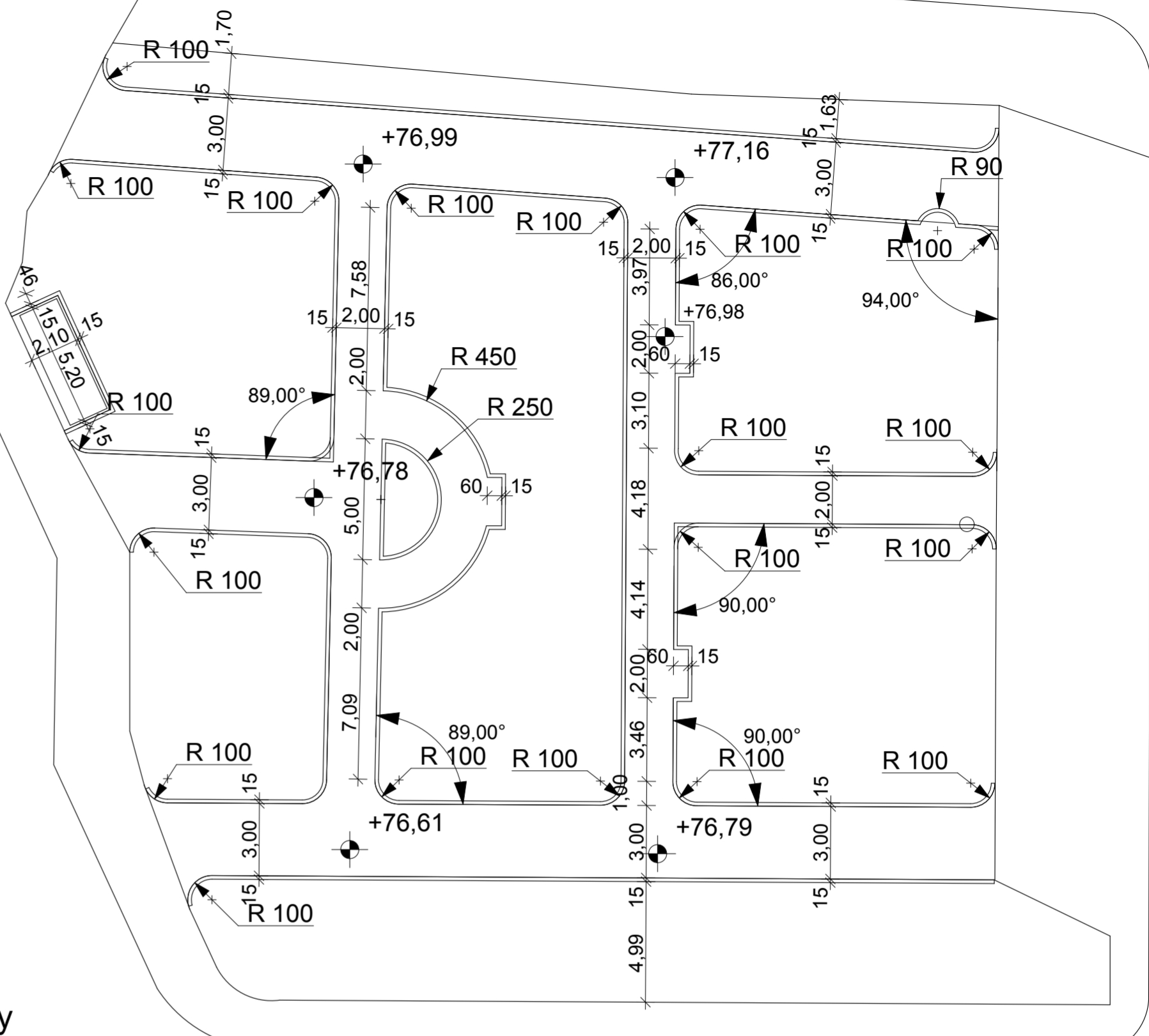
przekrój nawierzchni typ_1
(utwardzenia wielofunkcyjne)
skala 1:50



Plan zagospodarowania
skala 1:500



Plan wymiarowy
skala 1:200

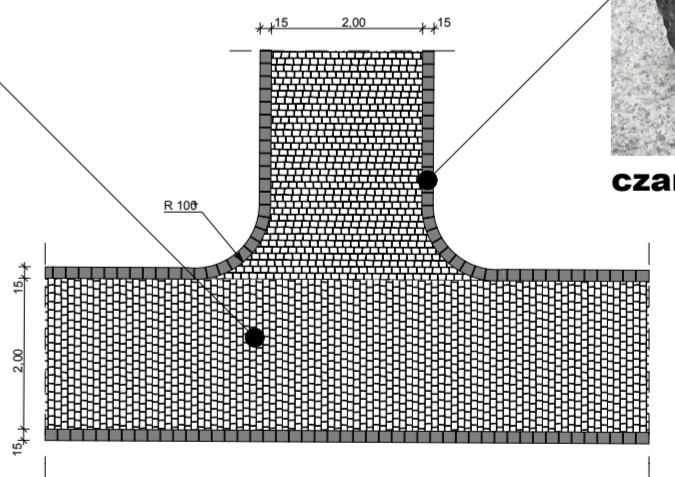


LEGENDA:

- PROJEKTOWANY WIATA PRZYSTANKU AUTOBUSOWEGO
- PROJEKTOWANE UTWARDZENIA PIESZE - KOSTKA GRANITOWA gr. 8 cm - 417,58 m²
- PROJEKTOWANE OBRZEŻA - KOSTKA GRANITOWA gr. 17 cm - -310,00 mb
- ISTNIEJĄCY OBIEKT BUDOWLANY - POMNIK
- ISTNIEJĄCE UTWARDZENIA
- WIATA PRZYSTANKU DO ROZBIÓRKI
- ZIELEŃ NISKA
- ISTNIEJĄCE DRZEWIA LIŚCIASTE / IGLASTE
- ISTNIEJĄCE KRZEWY DO PRZESADZENIA
- PROJEKTOWANE ŁAWKI



Układ kostki granitowej
skala 1:100



<p>Nowie STUDIO AL. JANA PAWŁA II 20 64-500 SZAMOTULY (61) 282 21 21 / 282 21 44 www.nowie.com.pl nowiestudio@onet.pl</p>		<p>PROJEKT MODERNIZACJI CHODNIKA REWITALIZACJA RYNKU W OSTROROGU - WYMIANA WIATY PRZYSTANKOWEJ. WYKONANIE NAWIERZCHNI Z KOSTKI GRANITOWEJ NA CIĄGACH KOMUNIKACJI PIESZEJ</p>	
<p>adres: ul. Rynek, 64-560 Ostroróg, dz. nr 205/2</p>		<p>inwestor: Miasto i Gmina Ostroróg, adres: ul. Wronicka 14, 64-560 Ostroróg.</p>	
<p>nazwa rys.: PLANSZA ZBIORCZA</p>			
nr rys.:	autor:	mgr inż. arch. Wiesław Wowie upr. nr 42/PW/94	
1	konstruktor:	mgr inż. konstr. Małgorzata Galas upr. nr 95/P/99	
	opracowanie techniczne:	mgr inż. Marek Gołąb	
	asystent architekta:	mgr inż. Adam Nogaj	
skala:	1:500, 1:200, 1:100, 1:50		data: 02.08.2013