








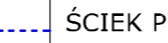
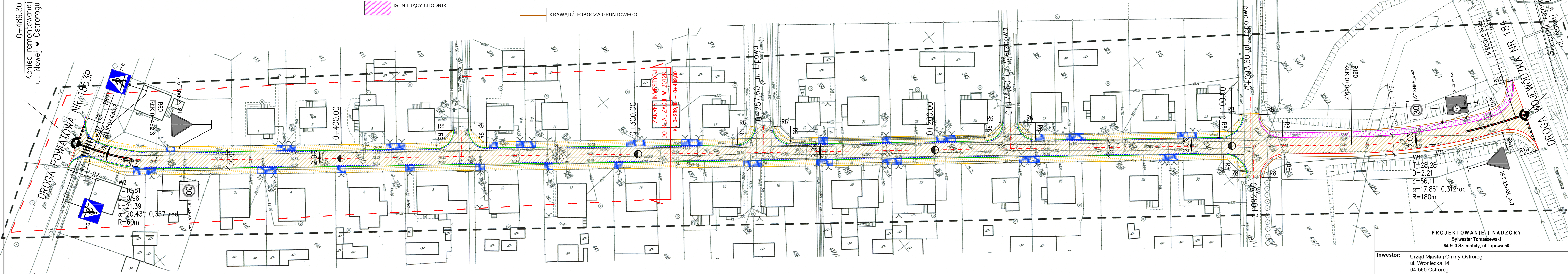


PLAN SYTUACYJNY

LEGENDA

-  PROJ. REMONT NAWIERZCHNI NAKŁADKA Z BETONU ASFALTOWEGO 5CM
-  PROJ. REMONT CHODNIKA KOSTKA BETONOWA GR 8CM KOLOR CZERWONY
-  PROJ. ZJAZD Z KOSTKI BETONOWEJ GR 8CM KOLOR GRAFITOWY
-  ISTNIEJĄCY CHODNIK
-  PROJEKTOWNY KRAWĘŻNIK BETONOWY - NAJAZDOWY 15x22x100
-  ISTNIEJĄCY KRAWĘŻNIK BETONOWY 15x22x100
-  KRAWĘDŹ PROJ. JEZDNI
-  KRAWĘDŹ POBOCZA GRUNTOWEGO
-  PROJ. OBNIŻONY KRAWĘŻNIK BETONOWY - NAJAZDOWY 15x22x100
-  ŚCIEK PRZYKRAWĘŻNIKOWY - KOSTKA CEGIEŁKA 10x20x8cm



W1
T=28,28
B=2,21
L=56,11
 $\alpha=17,86^\circ$ 0,312rad
R=180m

PROJEKTOWANIE I NADZORY
Sylwester Tomaszewski
64-500 Szamotuły, ul. Lipowa 50

Inwestor:	Urząd Miasta i Gminy Ostroróg ul. Wroniecka 14 64-560 Ostroróg	
Temat:	REMONT ULICY NOWEJ M. OSTRORÓG, GM. OSTRORÓG (ODCINEK 0+000 - 0+489,80)	
Rysunek:	PLAN SYTUACYJNY	SKALA 1:500
Branża:	DROGOWA	podpis
Projektant:	mgr Sylwester Tomaszewski nr uprawnień 201/66/ WZDP	