

**PLAN ODNOWY MIEJSCOWOŚCI  
RUDKI i RUDKI HUBY  
NA LATA 2010-2015**



Gmina Ostroróg, Województwo Wielkopolskie

RUDKI 2010

## SPIS TREŚCI

Spis treści .....	2
Wstęp.....	3
I. ANALIZA ZASOBÓW SOŁECTWA .....	
1. Prezentacja wsi .....	
2. Dziedzictwo historyczne .....	
3. Obiekty zabytkowe .....	
4. Położenie i powierzchnia .....	
5. Ludność .....	
6. Jaka jest wieś Rudki.....	
II. ANALIZA SWOT .....	
III. WIZJA ROZWOJU WSI – JAKA MA BYĆ WIEŚ Rudki .....	
IV. ARKUSZ PLANOWANIA .....	
1. Charakterystyka projektów .....	
V. MAPA GMINY OSTRORÓG.....	

## Wstęp

Polska wieś potrzebuje trampoliny cywilizacyjnej, aby osiągnąć poziom średniej europejskiej i wszelkie programy inwestycyjne, wspierające polepszenie sfery socjalnej są tutaj najbardziej potrzebne i stanowią podstawę wszelkich planów rozwoju wsi.

Dynamiczne przemiany zachodzące w ostatnich latach w sferze gospodarczej i społecznej naszego kraju w istotny sposób zmieniają również oblicze Gminy Ostroróg. Tempo zmieniających się uwarunkowań wymaga ciągłego monitorowania i dostosowywania perspektywicznych zamierzeń do nowych okoliczności

Zadania z zakresu odnowy wsi nie są wyłącznie powiązane z funduszami unijnymi. Wszelkie fundusze pozabudżetowe np. w ramach Kontraktu wojewódzkiego, pieniądze z Narodowego Funduszu Ochrony Środowiska i Gospodarki Wodnej i wiele innych są tutaj możliwe do wykorzystania i pożądane. Aby jednak poznać strukturę koniecznych wydatków, trzeba sporządzić dokument o charakterze średnioterminowej prognozy ekonomiczno – finansowej, tak aby gmina mogła przygotować Plan Rozwoju Lokalnego oraz Wieloletni Plan Inwestycyjny i wystąpić z odpowiednim montażem finansowym budżetu.

Ponieważ zakłada się logiczną konsekwencję konstrukcji Planu Odnowy Miejscowości w ścisłej korelacji z Planem Rozwoju Lokalnego Gminy i powiatu, strategią rozwoju województwa i kierunkiem zagospodarowania przestrzennego, dokument ten powinien mieć charakter małej strategii rozwoju miejscowości. Wskazane jest aby w szczególności obejmował analizy zasobów sołectwa, porównania korzystnych i niekorzystnych cech wewnętrznych wsi oraz potencjalnych szans i zagrożeń występujących w otoczeniu, które mogą warunkować przyszłość sołectwa i ich mieszkańców, wizji rozwoju wsi wraz z jej priorytetami i projektami rozwojowymi wraz z elementami montażu finansowego projektów do realizacji. Wymaga to ścisłej współpracy pomiędzy sołectwem i urzędem Gminy oraz spójności planów.

Dokument „ *Plan Odnowy Miejscowości Rudki* ” ma służyć pełnemu wykorzystaniu istniejącego potencjału i szans rozwojowych, w tym dostępu do środków unijnych i funduszy rządowych w latach 2010-2015.

Plan Rozwoju Miejscowości został opracowany przez pracownika Urzędu Miasta i Gminy Ostroróg - mgr Lilianę Kaszkowiak.

## I. ANALIZA ZASOBÓW SOŁECTWA – RUDKI

Rodzaj zasobu	Znaczenie		
	obojętne	małe	duże
<b>Środowisko przyrodnicze</b>			
Walory krajobrazu			x
Walory klimatu (mikroklimat, wiatr, nasłonecznienie)			x
Walory szaty roślinnej (runo leśne)			x
Świat zwierzęcy (ostoje, siedliska)			x
Osobliwości przyrodnicze			x
Wody powierzchniowe (cieki, rzeki, stawy)			x
Podłoże, warunki hydrogeologiczne			x
Gleby, kopaliny			x
<b>Środowisko kulturowe</b>			
Walory architektury wiejskiej i osobliwości kulturowe			x
Walory zagospodarowania przestrzennego			x
Zabytki			x
Zespoły artystyczne			x
<b>Dziedzictwo religijne i historyczne</b>			
Miejsca, osoby i przedmioty kultu			x
Święta, odpusty,			x
Tradycje, obrzędy, gwara			x
Legends, podania i fakty historyczne			x
Specyficzne nazwy			x
<b>Obiekty i tereny, infrastruktura</b>			
Działki pod zabudowę mieszkaniową			x
Działki pod domy letniskowe			x
Działki pod zakłady usługowe o przemysł		x	
Tradycyjne obiekty gospodarskie			x
Place i miejsca publicznych spotkań			x
Miejsca sportu i rekreacji			x
Zaopatrzenie w wodę wsi			x
Skanalizowanie wsi			x
<b>Gospodarka, rolnictwo</b>			
Specyficzne produkty (hodowle, uprawy polowe)			x
Znane firmy produkcyjne i zakłady usługowe			x
Możliwe do wykorzystania odpady poprodukcyjne	x		
Przetwórstwo rolno spożywcze			x
Grupy producenckie i organizacje rolnicze			x
<b>Sąsiedzi i przyjezdni</b>			
Korzystne, atrakcyjne sąsiedztwo (duże miasto, arteria)			x
Ruch tranzytowy w związku ze szlakiem komunikacyjnym			x
Przyjezdni stali i sezonowi			x
<b>Ludzie, organizacje społeczne</b>			
Stowarzyszenia			x

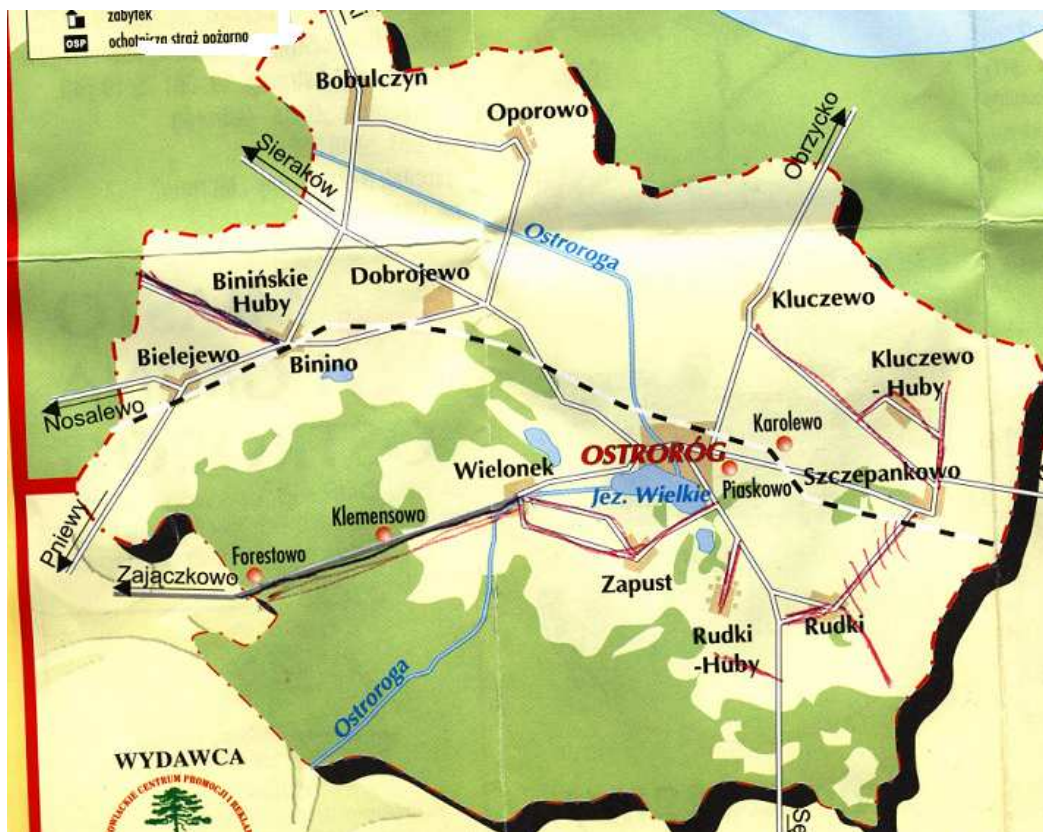
Analizę zasobów sołectwa przeprowadzono na podstawie danych statystycznych oraz informacji zgromadzonych od mieszkańców przez Urząd Miasta i Gminy Ostroróg.

Zasoby sołectwa to wszelkie elementy materialne i niematerialne wsi oraz otaczającego ją obszaru, które mogą być wykorzystane obecnie bądź w przyszłości przy budowaniu czy realizacji publicznych i prywatnych przedsięwzięć odnowy wsi. Przy analizie zasobów wzięto pod uwagę następujące ich kategorie: środowisko przyrodnicze, środowisko kulturowe, dziedzictwo religijne i historyczne, obiekty, tereny, infrastruktura, gospodarka i rolnictwo, sąsiedzi i przyjezdni, ludzie, organizacje społeczne.

## 1. Prezentacja wsi

Wieś sołectka położona około 3 km na pd.-wsch. od Ostroroga, w pobliżu drogi powiatowej nr 108 do Lipnicy i przy drogach: powiatowej nr 132 do Szczepankowa i gminnej do Jastrowa. Pow. 1071 ha (tereny zabudowane 13 ha). Zabudowa rozproszona.

W skład sołectwa wchodziły do niedawna : Rudki Wieś i Rudki Huby wraz ze Szczepami .Obecnie dwa odrębne sołectwa.



## **2. Dziedzictwo historyczne**

Pierwsza wzmianka z 1391 r. związana ze Stanisławem Rudzkim i kmieciem Michałem z Rudek. W XIV w. należała do Rudzkich, w 1580 r. do Marcina Młodaskiego i Jana Krzyszkowskiego, ok. poł. XVIII w. do Jana Mańkowskiego, w końcu XVIII w. do Cieleckich, następnie do Mielżyńskich i Węgierskich, a od II poł. XIX w. do 1939 r. pozostawała w rękach Mańkowskich. W 1880 r. 60% mieszkańców stanowili Niemcy.

### **Historyczne nazwy miejscowości:**

Dawna nazwa niemiecka – Lichtenberg

### 3. Obiekty zabytkowe

W parku krajobrazowym z licznymi okazami drzew o wymiarach pomnikowych oficyna dworska i brama z XIX w.

**Oficyna** – murowana, otynkowana, parterowa, siedmioosiowa na planie prostokątna. Dach naczółkowy kryty dachówką. W partii strychu dwa niewielkie okienka. Wejście główne w elewacji pn.- zach. po schodach, na podmurówce. Remontowana w latach 1979-1980.



*Oficyna*



**Zespół Podworski** – położony w centrum wsi. Piętrowy dwór oraz dwie oficyny połączone z nim ćwierćkolistymi galeriami, zbudowano ok. 1880 r. w stylu klasycystycznym wg projektu arch. Hilarego Szpilowskiego dla płk. Macieja Cieleckiego. Przed II wojną światową znajdował się tu duży zbiór monet polskich. Dwór rozebrany został przez hitlerowców na cegłę w 1940 r. Obecnie użytkowany przez RSP.

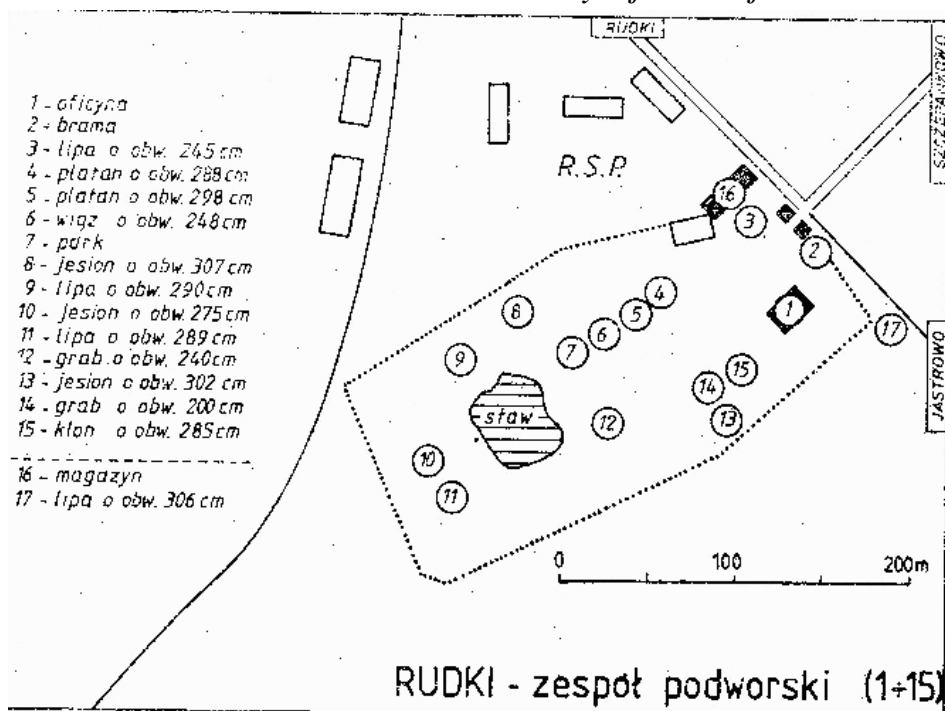
**Brama** – wjazd ujęty murowanymi portykami wysokością ok. 5 m, w którym przejścia flankowane są doryckimi kolumnami, zwieńczone gzymsem, schodkowymi attykami i rzeźbami lwów zwróconymi do siebie. W ogrodzeniu z żelaznej kraty kamienne wazony.



*Rudki - brama wjazdowa*

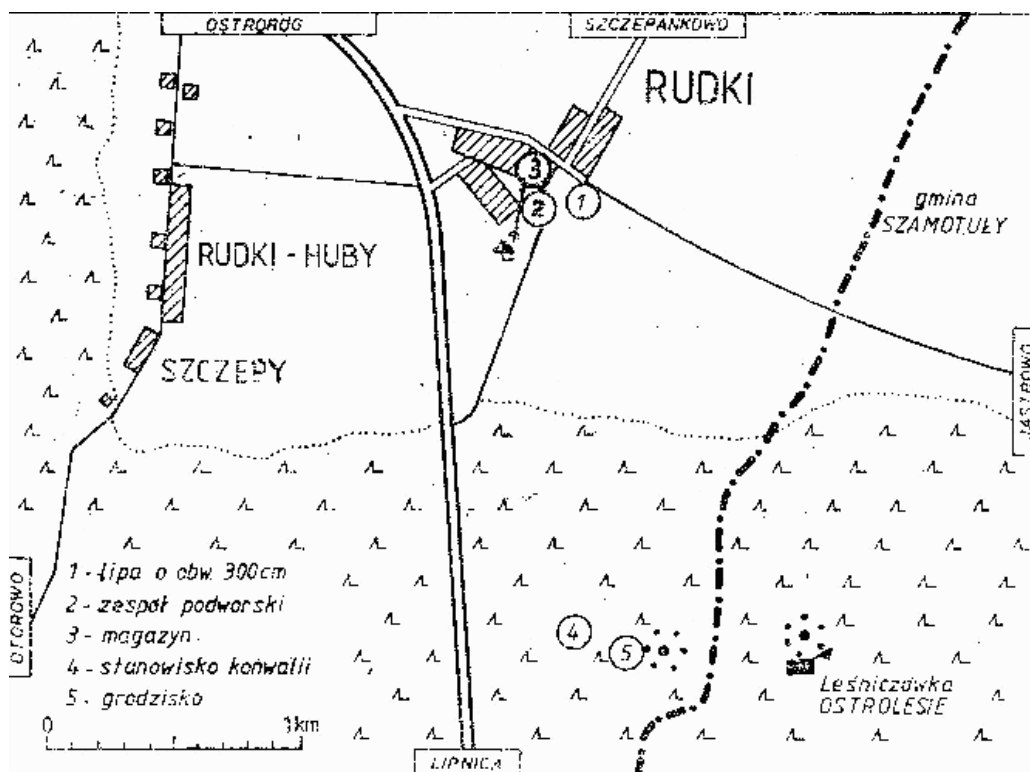


Rudki – Zwieńczenie bramy wjazdowej



**Park** – założony w I poł. XIX w., przekształcony w czasie i po II wojnie światowej. Pow. 6,84 ha (wody 0,2 ha). Drzewa w wieku 20-200 lat. Dawniej o charakterze krajobrazowym, posiada zachowany układ ścieżek i aleję grobową. Bardzo zdewastowany. W parku m.in.: JESIONY WYNIOSŁE o obwodach : 275 cm, 302 cm, 307 cm, LIPY DROBNOLISTNE o obwodach : 289 cm i 290 cm, WIĄZ SZYPUŁKOWY o obwodzie 248 cm, PLATANY KLONOLISTNE o obwodach : 288 cm i 298 cm, KLON ZWYCZAJNY o obwodzie 285 cm, GRABY o obwodach: 240cm i 200 cm, LIPA SZEROKOLISTNA o obwodzie 245 cm. Przy pd. –wsch. brzegu parku usytuowano boisko piłkarskie.

**Magazyn** – położony we wsch. części zabudowań gospodarczych przy drodze do Jastrowa, na skraju zespołu podworskiego. Zbudowany w XIX w. murowany, otynkowany, parterowy z zagospodarowanym strychem. Dach dwuspadowy kryty eternitem. We wsch. ścianie trzy wtopione w mur filary. Obecnie użytkowany przez RSP.



#### 4. Położenie i powierzchnia

Wieś sołecka położona około 3 km na pd.-wsch. od Ostroroga, w pobliżu drogi wojewódzkiej nr 108 do Lipnicy i przy drogach: wojewódzkiej nr 132 do Szczepankowa i lokalnej do Jastrowa. Pow. 1071 ha (tereny zabudowane 13 ha), . Zabudowa rozproszona.

W skład sołectwa wchodziły do niedawna : Rudki Wieś i Rudki Huby wraz ze Szczepami.

#### 5. Ludność

Ludność Gminy Ostroróg wynosi obecnie 4917 mieszkańców ( dane z dnia 31.10.2009r. ) z czego 365 to osoby zamieszkujące wieś Rudki. Od 2005 roku do 2009 liczba ludności w tym okresie charakteryzuje się ciągłym spadkiem.

Rok	Liczba ludności
2005	260
2006	254
2007	254
2008	246
2009	244

*Tab.1.Kształtowanie się ludności we wsi Rudki w latach 2005-2009*

Na podstawie danych statystycznych, z analizy struktury wieku ludności wynika, że przybywa ludności w wieku produkcyjnym – grupa ta stanowi aktualnie 67,22% ogólnej liczby mieszkańców. Ludność w wieku przedprodukcyjnym stanowi 18,04% , natomiast w wieku poprodukcyjnym 14,76%. Bardzo korzystnie przedstawia to procentowy stosunek ludności w wieku produkcyjnym do ludności w wieku poprodukcyjnym. We wsi Rudki dynamicznie wzrasta liczba ludności w wieku produkcyjnym, co rokuje prężny rozwój sołectwa w przyszłości.

Mieszkańcy wsi Rudki:

<b>Kategoria statystyczna</b>	<b>Wiek /lata</b>	<b>2009</b>	<b>% populacji</b>
Dzieci w wieku przedszkolnym	0-6	15	6,15
Dzieci w wieku szkolnym	7-17	29	11,89
kobiety	18-60	68	27,87
mężczyźni	18-65	96	39,35
Kobiety w wieku emerytalnym	60+	22	9,02
Mężczyźni w wieku emerytalnym	65+	14	5,74
	<b>Razem</b>	<b>244</b>	<b>100%</b>

Tab.2 Ludność wsi Rudki wg płci i grup wieku, źródło dane Urzędu Gminy Ostroróg, 31.10.2009

## 9. Jaka jest wieś Rudki

Co ją wyróżnia?	Dobrze utrzymane walory krajobrazu; mieszkańcy dobrze się znają; środowisko naturalne nie jest zanieczyszczone.
Jakie pełni funkcje?	Wieś rolnicza z nielicznymi zakładami usługowymi, zakłady ogrodnicze
Kim są mieszkańcy?	Mieszkańcy związani ze wsią; ludność napływowa
Co daje utrzymanie?	Rolnictwo; zatrudnienie w sektorze prywatnym; własna działalność gospodarcza
Jak zorganizowani są mieszkańcy?	Rada Sołecka
W jaki sposób rozwiązują problemy?	Zebrań wiejskie, dyskusje, współpraca z UMiG
Jak wygląda nasza wieś?	Obejścia zadbane, wieś spokojna, bezpieczna
Jakie obyczaje i tradycje są u nas pielęgnowane i rozwijane?	Dożynki, Dzień Dziecka, Dzień Sportu,
Jak wyglądają mieszkania i obejścia?	Mieszkania i obejścia z reguły zadbane
Jaki jest stan otoczenia i środowiska?	Wieś zwodociągowania, brak kanalizacji sanitarnej – ścieki doprowadzane indywidualnie do szczelnych zbiorników
Jakie jest rolnictwo?	średnie, wielokierunkowe, duże
Jakie są powiązania komunikacyjne?	prywatny transport, autobus szkolny
Co proponujemy dzieciom i młodzieży?	Organizowanie spotkań , zabaw, balików imprez integracyjnych



## II. ANALIZA SWOT

Na podstawie analizy zasobów, opracowano korzystne i niekorzystne cechy wewnętrzne sołectwa, jak i potencjalne szanse i zagrożenia występujące w otoczeniu, które mogą mieć wpływ na przyszłość sołectwa i jego mieszkańców. Poniżej zamieszczono podsumowanie sytuacji rozwojowej sołectwa .

<b>MOCNE STRONY</b>	<b>SŁABE STRONY</b>
<ul style="list-style-type: none"><li>• Wysokie walory krajobrazowe</li><li>• Zbiornik wodny – stawy rybne</li><li>• Czyste otoczenie i środowisko naturalne</li><li>• Dużo terenów zielonych i lasów</li><li>• Tereny do zagospodarowania ( działki rekreacyjne, działki pod budownictwo mieszkaniowe)</li><li>• Przebiega przez wieś droga powiatowa Nr 116</li><li>• Duża atrakcyjność zasobów przyrodniczych w okolicy wsi</li><li>• Zaangażowanie społeczeństwa w rozwijaniu problemów społecznych</li></ul>	<ul style="list-style-type: none"><li>• Brak skanalizowania miejscowości</li><li>• Mało wytyczonych ścieżek dla pieszych i rowerzystów</li><li>• Brak chodnika wzdłuż drogi powiatowej łączącej Rudki ze Szczepankowem</li><li>• Zły stan nawierzchni dróg</li><li>• Brak reklamy przyciągającej turystów</li><li>• Brak placu zabaw dla dzieci</li><li>• Brak odpowiedniej do potrzeb młodzieży infrastruktury rekreacyjno – sportowej</li><li>• Niewykorzystany potencjał terenu</li><li>• Brak ścieżki rowerowej Rudki - Ostroróg ,Rudki – Lipnica, Rudki Szczepankowo</li></ul>

<b>SZANSE</b>	<b>ZAGROŻENIA</b>
<ul style="list-style-type: none"> <li>• Możliwość uzyskania środków ze źródeł zewnętrznych (dopłaty bezpośrednie, sektorowe programy Operacyjne, Zintegrowany Program Rozwoju regionalnego, funduszy celowych oraz Europejskiego Obszaru Gospodarczego)</li> <li>• Moda na mieszkanie „za miastem”</li> <li>• Atrakcyjne położenie (walory przyrodnicze)</li> <li>• Rozwój budownictwa mieszkaniowego</li> <li>• Rozbudowanie aktywności i integrowanie społeczności wiejskiej</li> </ul>	<ul style="list-style-type: none"> <li>• Rosnące bezrobocie</li> <li>• Brak ożywienia gospodarczego, skutkującego nowymi miejscami pracy i rozwojem lokalnym</li> <li>• Brak inwestycji w turystykę</li> </ul>



### III. WIZJA ROZWOJU MIEJSCOWOŚCI – JAKA MA BYĆ WIEŚ RUDKI

Wizję rozwoju wsi Rudki , powstałej w wyniku analiz oraz dyskusji mieszkańców, sformułowano następująco:

Aby nasza wieś była atrakcyjna i miała wypracowany produkt lokalny, który wyróżniłby naszą miejscowość:

Co ma ją wyróżniać?	Estetyka i nieskażone środowisko naturalne, przyjazność
Jakie ma pełnić funkcje?	Usługowe, agroturystyczne, rolnictwo w pełni nowoczesne i ekologiczne
Kim mają być mieszkańcy?	Aktywnie zaangażowani, w pełni identyfikujący się z wsią, dbający o wieś
Co ma dać utrzymanie?	Rolnictwo; usługi, małe przedsiębiorstwa, agroturystyka
W jaki sposób ma być zorganizowana wieś i mieszkańcy?	Stowarzyszenia; mieszkańcy organizujący wspólne festyny i imprezy integracyjne
W jaki sposób mają być rozwiązywane problemy?	Problemy rozwiązujemy wspólnie na spotkaniach
Jak ma wyglądać nasza wieś?	Estetyczna, zadbane, bezpieczna, przyjazna, ekologiczna
Jakie obyczaje i tradycje mają być u nas pielęgnowane i rozwijane?	Rozwijanie tradycji ludowych, religijnych i regionalnych
Jak mają wyglądać mieszkania i obejścia?	Mieszkania funkcjonalne, a obejścia schludne i zadbane z ogródkami przydomowymi
Jaki ma być stan otoczenia i środowiska?	Skanalizowana wieś; czysta
Jakie ma być rolnictwo?	Dochodowe; zmodernizowane, ekologiczne
Jakie mają być powiązania komunikacyjne?	Więcej bezpośrednich połączeń komunikacyjnych; busy
Co zaproponujemy dzieciom i młodzieży?	Plac zabaw dla najmłodszych; boisko sportowe dla rozwijania swoich zainteresowań; więcej wspólnych spotkań z zabawą

#### **IV. ARKUSZ PLANOWANIA**

Arkusze planowania – Plan Odnowy Miejscowości Rudki zawiera układ wyznaczonych przez społeczność priorytetów rozwojowych, celów oraz konkretnych projektów.

Poszczególne priorytety i projekty zgodne są z ustaloną wizją rozwoju sołectwa Rudki.

W zależności od zaawansowania prac, projekty powinny być uszczegółowione, szczególnie ważne jest określenie kosztów związanych z ich wdrażaniem. Zwykle ma to największy wpływ na ustalanie rankingów czasowych i harmonogramu realizacji planu.

## LISTA PRIORYTETOWYCH ZADAŃ I KOLEJNOŚCI ICH REALIZACJI W LATACH 2010-2015

PRIORYTET	CEL	PROJEKT	RANKING	KTO
<b>I. Zwiększenie atrakcyjności wsi oraz zachowanie dziedzictwa kulturowego</b>	1. Kształtowanie centrum wsi	1.1 Odnowienie przystanków autobusowych	2	Gmina Ostroróg
		1.2 Budowa świetlicy wiejskiej	2	Dotacja z PROW „Odnowa wsi” (oś 4 –LEADER, LGD „Puszcza Notecka”), Gmina Ostroróg
		1.3 Budowa chodnika przy drodze gminnej	2	Wielkopolski Urząd Wojewódzki
		1.4 Remont drogi łączącej Rudki ze Szczepankowem, Rudki z Lipnicą i Ostrorogiem	2	Gmina Ostroróg
		1.5 Remont drogi gminnej łączącej Rudki Huby z Rudki wieś.	2	Gmina Ostroróg
		1.6 Ustawienie w centrum tablic informacyjnych „Gdzie jesteś turysto” z wizualizacją miejscowości	1	Dotacja z PROW „Małe projekty” (oś 4 –LEADER, LGD „Puszcza Notecka”), Gmina Ostroróg
	2. Infrastruktura rekreacyjna, sportowa i turystyczna	2.1 Budowa placu zabaw dla dzieci	1	Dotacja z PROW „Odnowa wsi” (oś 4 –LEADER, LGD „Puszcza Notecka”), Gmina Ostroróg
		2.2 Boisko sportowe – montaż ławek i oświetlenia, opłotowanie	1	Urząd Marszałkowski Województwa Wielkopolskiego, Gmina Ostroróg
		2.3 Utworzenie ścieżki rowerowej na trasie Rudki Huby - Ostroróg „Rudki wieś ze Szczepankowem,	2	Dotacja z PROW „Małe projekty” (oś 4 –LEADER, LGD „Puszcza Notecka”), Gmina Ostroróg
			1	Dotacja z PROW „Małe projekty” (oś 4 –LEADER, LGD „Puszcza Notecka”), Gmina Ostroróg

# 1. Charakterystyka projektów

## Cel I Kształtowanie centrum wsi

Określony cel ma służyć przede wszystkim poprawie bezpieczeństwa na obszarach wiejskich, co w znacznym stopniu wpłynie na wzrost jakości życia na wsi.

Cel ten zostanie osiągnięty dzięki realizacji następujących zadań

### 1.1 Odnowienie przystanków autobusowych

Odremontowanie przystanków autobusowych wraz z dostosowaniem miejsca postoju autobusów do obowiązujących przepisów ruchu drogowego. Umożliwi to stworzenie estetycznego oraz bezpiecznego miejsca dla pasażerów oczekujących na autobusy.

### 1.2 Budowa świetlicy wiejskiej

### 1.3 Remont drogi łączącej Rudki ze Szczepankowem, Rudki z Lipnicą i Ostrorogiem

### 1.4 Remont drogi łączącej Rudki Huby z Rudki wieś

### 1.5 Ustawienie w centrum tablic informacyjnych „Gdzie jesteś turysto” z wizualizacją miejscowości

Zamontowanie w centrum miejscowości tablicy informacyjnej z mapą miejscowości umożliwi ludziom bezproblemowe poruszanie się i dotarcie do miejsca docelowego bez zbędnych problemów. Planuje się zamontowanie tablicy o wymiarach 2,5mb na 5mb ze szczegółową mapą miejscowości Rudki z naniesionymi numerami posesji, obiektami zabytkowymi, rekreacyjnymi i innymi.

## **Cel II – Infrastruktura sportowa i turystyczna**

Cel zostanie osiągnięty poprzez promocję walorów turystycznych obszaru, a także budowę i poprawę stanu dziedzictwa kulturowego i przyrodniczego wsi. Realizacja określonych zadań przyczyni się do wzrostu atrakcyjności turystycznej wsi Binino:

### 2.1 Budowa placu zabaw dla dzieci

Plac zabaw w Rudki ma za zadanie uatrakcyjnić i zagospodarować czas wolny dzieci. Zabawy na świeżym powietrzu mają bardzo dużo zalet i między innymi:

- sprzyjają zabawom aktywnym
- wielostronnemu i harmonijnemu rozwojowi dziecka
- uczą życia w społeczności
- uczą nawiązywania kontaktów i komunikowania się w sposób zrozumiały

z rówieśnikami

Zagospodarowanie terenu zabaw urządzeniami dostosowanymi do wieku i możliwości rozwojowych dziecka. W naturalny sposób stwarza dobre warunki dorosłym do sprawowania opieki nad bawiącym się dzieckiem.

### 2.2 Boisko sportowe – montaż ławek i oświetlenia, opłotowanie

Na dzień dzisiejszy boisko sportowe jest przygotowane do działalności merytorycznej. Wyposażone jest w bramki i kosze do koszykówki. W sezonie letnim odbywają się różnego rodzaju rozgrywki sportowe. Obecnie brak jest ławek dla kibiców.

### 2.3 Utworzenie ścieżki rowerowej na trasie Rudki Huby – Ostroróg, Rudki wieś ze Szczepankowem.

Utworzenie ścieżki rowerowej poprzez odpowiednie oznakowanie dróg lub jej część z przeznaczeniem dla ruchu rowerowego.



## V. MAPA GMINY OSTRORÓG



## Protokół

z zebrania wiejskiego sołectwa Rudki z dnia 20 maja 2010r. .

Dnia 20 maja 2010r. odbyło się zebranie wiejskie sołectwa Rudki .

W zebraniu uczestniczyli mieszkańcy sołectwa wg załączonej listy obecności.

**Temat zebrania:** Przyjęcie „ Planu odnowy miejscowości Rudki na lata 2010 – 2015 „

Sołtys wsi Pan Zdzisław Nowakowski przypomniał mieszkańcom wsi zasady ubiegania się o dofinansowanie ze środków UE . Omówił zadania jakie będzie musiało wykonać sołectwo czyli mieszkańcy wsi. Sołtys przedłożył opis zadań planowanych do realizacji , które zostały przyjęte jednogłośnie przez obecnych na zebraniu wiejskim.

Następnie Rada Sołecka sołectwa wsi Rudki podjęła uchwałę w sprawie przyjęcia „Opisu odnowy miejscowości Rudki na lata 2010 – 2015 „Przedstawiony plan zostanie przedłożony do akceptacji Radzie Miejskiej w Ostrorogu .

Mieszkańcy wsi Rudki wybrali spośród siebie lidera , którym został jednogłośnie wybrany Pan Zdzisław Nowakowski

Mieszkańcy wsi zobowiązali się do aktywnego włączenia się w realizację zadań..

Na tym protokół zakończono, odczytano i podpisano.

Protokół sporządził : Zdzisław Nowakowski

## **Uchwała Nr 1/ 2010**

### **Zebrania sołeckiego sołectwa Rudki**

z dnia 20 maja 2010r.



**w sprawie: przyjęcia** „Planu odnowy miejscowości Rudki na lata 2010 – 2015”, w związku z ubieganiem się o dofinansowanie realizacji projektów z programów strukturalnych

W związku z poparciem mieszkańców wsi o ubieganie się o dofinansowanie realizacji projektów z programów strukturalnych, sołectwo Rudki :

**uchwała co następuje:**

1. Przyjąć „Plan odnowy miejscowości Rudki na lata 2010 – 2015”, opracowany przez mieszkańców wsi Rudki, stanowiący załącznik do uchwały.
2. Niniejszą uchwałą przedłożyć do akceptacji Radzie Miejskiej Ostroróg
3. Wykonanie Uchwały powierza się Przewodniczącemu Rady Sołeckiej.

Protokół  
z zebrania wiejskiego sołectwa Rudki Huby z dnia 20 maja 2010r.

Dnia 20 maja 2010r. odbyło się zebranie wiejskie sołectwa Rudki Huby .

W zebraniu uczestniczyli mieszkańcy sołectwa wg załączonej listy obecności.

**Temat zebrania:** Przyjęcie „ Planu odnowy miejscowości Rudki Huby na lata 2010 – 2015 „

Sołtys wsi Pan Marian Góra przypomniał mieszkańcom wsi zasady ubiegania się o dofinansowanie ze środków UE . Omówił zadania jakie będzie musiało wykonać sołectwo czyli mieszkańcy wsi. Sołtys przedłożył opis zadań planowanych do realizacji , które zostały przyjęte jednogłośnie przez obecnych na zebraniu wiejskim.

Następnie Rada Sołeczka sołectwa wsi Rudki Huby podjęła uchwałę w sprawie przyjęcia „Opisu odnowy miejscowości Rudki Huby na lata 2010 – 2015 „Przedstawiony plan zostanie przedłożony do akceptacji Radzie Miejskiej w Ostrorogu .

Mieszkańcy wsi Rudki Huby wybrali spośród siebie lidera , którym został jednogłośnie wybrany Pan Marian Góra

Mieszkańcy wsi zobowiązali się do aktywnego włączenia się w realizację zadań..

Na tym protokół zakończono, odczytano i podpisano.

Protokół sporządził : Marian Góra

## **Uchwała Nr 1/ 2010**

### **Zebrania sołeckiego sołectwa Rudki Huby**

z dnia 20 maja 2010r.

**w sprawie: przyjęcia „ Planu odnowy miejscowości Rudki Huby na lata 2010 – 2015 „**, w związku z ubieganiem się o dofinansowanie realizacji projektów z programów strukturalnych

W związku z poparciem mieszkańców wsi o ubieganie się o dofinansowanie realizacji projektów z programów strukturalnych, sołectwo Rudki Huby :

**uchwała co następuje:**

4. Przyjąć „Plan odnowy miejscowości Rudki Huby na lata 2010 – 2015 „, opracowany przez mieszkańców wsi Rudki Huby, stanowiący załącznik do uchwały.
5. Niniejszą uchwałą przedłożyć do akceptacji Radzie Miejskiej Ostroróg
6. Wykonanie Uchwały powierza się Przewodniczącemu Rady Sołeckiej.