

**PLAN ODNOWY MIEJSCOWOŚCI
OSTRORÓG
NA LATA 2010-2015**



Gmina Ostroróg, Województwo Wielkopolskie

OSTRORÓG 2010

SPIS TREŚCI

Spis treści	2
Wstęp.....	3
I. ANALIZA ZASOBÓW SOŁECTWA	4
1. Prezentacja miasteczka.....	6
2. Dziedzictwo historyczne	7
3. Obiekty zabytkowe	8
4. Położenie i powierzchnia	11
5. Ludność	12
6. Instytucje	13
7. Organizacje społeczne	14
8. Walory zagospodarowania przestrzennego	15
9. Jaki jest OSTRORÓG.....	16
II. ANALIZA SWOT	17
III. WIZJA ROZWOJU – JAKI MA BYĆ OSTRORÓG.....	19
IV. ARKUSZ PLANOWANIA	20
1. Charakterystyka projektów	22
V. MAPA GMINY OSTRORÓG.....	25

Wstęp

Dynamiczne przemiany zachodzące w ostatnich latach w sferze gospodarczej i społecznej naszego kraju w istotny sposób zmieniają również oblicze Gminy Ostroróg. Tempo zmieniających się uwarunkowań wymaga ciągłego monitorowania i dostosowywania perspektywicznych zamierzeń do nowych okoliczności.

Opracowanie planu odnowy miejscowości to wyzwanie, przed którym stanęły wszystkie aktywne społeczności lokalne zaangażowane w działania rozwojowe podejmowane na terenie ich małych ojczyzn.

Opracowanie a następnie wdrożenie planu odnowy wiąże się z określonymi korzyściami dla społeczności lokalnej:

- możliwość korzystania z funduszy strukturalnych i innych zewnętrznych źródeł finansowania działań rozwojowych;
- zdynamizowanie rozwoju społeczno – gospodarczego miejscowości, dzięki pojawiającym się nowym możliwościom podejmowania działań rozwojowych;
- wzrost atrakcyjności życia społeczno – kulturalnego;
- wdrażanie pozytywnych zmian akceptowanych przez mieszkańców;
- wzrost wartości majątku komunalnego – nieruchomości;
- aktywizacja społeczności lokalnej – wzrost tożsamości z miejscem zamieszkania i stopnia integracji mieszkańców wokół działania na rzecz własnego środowiska - miejscowości;
- stworzenie lokalnego forum wymiany informacji i doświadczeń.

Zadania z zakresu odnowy wsi nie są wyłącznie powiązane z funduszami unijnymi. Wszelkie fundusze pozabudżetowe np. w ramach Kontraktu wojewódzkiego, pieniądze z Narodowego Funduszu Ochrony Środowiska i Gospodarki Wodnej i wiele innych są tutaj możliwe do wykorzystania i pożądane. Aby jednak poznać strukturę koniecznych wydatków, trzeba sporządzić dokument o charakterze średnioterminowej prognozy ekonomiczno – finansowej, tak aby gmina mogła przygotować Plan Rozwoju Lokalnego oraz Wieloletni Plan Inwestycyjny i wystąpić z odpowiednim montażem finansowym budżetu.

Ponieważ zakłada się logiczną konsekwencję konstrukcji Planu Odnowy Miejscowości w ścisłej korelacji z Planem Rozwoju Lokalnego Gminy i powiatu, strategią rozwoju województwa i kierunkiem zagospodarowania przestrzennego, dokument ten powinien mieć charakter małej strategii rozwoju miejscowości. Wskazane jest aby w szczególności obejmował analizy zasobów sołectwa, porównania korzystnych i niekorzystnych cech wewnętrznych wsi oraz potencjalnych szans i zagrożeń występujących w otoczeniu, które mogą warunkować przyszłość sołectwa i ich mieszkańców, wizji rozwoju wsi wraz z jej priorytetami i projektami rozwojowymi wraz z elementami montażu finansowego projektów do realizacji. Wymaga to ścisłej współpracy pomiędzy sołectwem i urzędem Gminy oraz spójności planów.

Dokument „ *Plan Odnowy Miejscowości Ostroróg* ” ma służyć pełnemu wykorzystaniu istniejącego potencjału i szans rozwojowych, w tym dostępu do środków unijnych i funduszy rządowych w latach 2010-2015.

„Nasza przedsiębiorczość i umiejętne gospodarowanie bogactwami tej ziemi służą rozwojowi , tworzeniu najlepszych warunków życia mieszkańców, wypoczynku oraz przekazaniu następnym pokoleniom środowiska przyrodniczego w jak najlepszym stanie”.

Wizja jest zapisem woli mieszkańców i ich deklaracją wspólnego urzeczywistniania nakreślonych celów. Wizja w swej istocie łączy wszystkie środowiska, siły i osoby na rzecz jej realizacji, jednak bez wskazywania sposobów i środków. Te zapewne będą wypadkową aspiracji, doświadczeń i pomysłowości mieszkańców i ośrodków decyzyjnych wcielających ją w życie.

Plan Rozwoju Miejscowości został opracowany przez pracownika Urzędu Miasta i Gminy Ostroróg - mgr Lilianę Kaszkowiak.

I. ANALIZA ZASOBÓW miejscowości – OSTRORÓG

Rodzaj zasobu	Znaczenie		
	obojętne	małe	duże
Środowisko przyrodnicze			
Walory krajobrazu			x
Walory klimatu (mikroklimat, wiatr, nasłonecznienie)			x
Walory szaty roślinnej (runo leśne)			x
Świat zwierzęcy (ostoje, siedliska)			x
Osobliwości przyrodnicze			x
Wody powierzchniowe (cieki, rzeki, stawy)			x
Podłoże, warunki hydrogeologiczne			x
Gleby, kopaliny			x
Środowisko kulturowe			
Walory architektury wiejskiej i osobliwości kulturowe			x
Walory zagospodarowania przestrzennego			x
Zabytki			x
Zespoły artystyczne			x
Dziedzictwo religijne i historyczne			
Miejsca, osoby i przedmioty kultu			x
Święta, odpusty,			x
Tradycje, obrzędy, gwara		x	
Legendy, podania i fakty historyczne			x
Specyficzne nazwy			x
Obiekty i tereny, infrastruktura			
Działki pod zabudowę mieszkaniową			x
Działki pod domy letniskowe		x	
Działki pod zakłady usługowe o przemysł		x	
Place i miejsca publicznych spotkań			x
Miejsca sportu i rekreacji			x
Zaopatrzenie w wodę			x
Skanalizowanie miasteczka		x	
Gospodarka, rolnictwo			
Specyficzne produkty (hodowle, uprawy polowe)		x	
Znane firmy produkcyjne i zakłady usługowe			x
Przetwórstwo rolno spożywcze		x	
Grupy producenckie i organizacje rolnicze		x	
Sąsiedzi i przyjezdni			
Korzystne, atrakcyjne sąsiedztwo (duże miasto, arteria)			x
Ruch tranzytowy w związku ze szlakiem komunikacyjnym			x
Przyjezdni stali i sezonowi		x	
Instytucje			
Zespół Szkół w Ostrorogu			x
Przedszkole „Mis Uszatek” w Ostrorogu			x
Biblioteka Publiczna Miasta i Gminy Ostroróg			x
Ośrodek Zdrowia w Ostrorogu			x
Urząd Miasta i Gminy Ostroróg			x
Ludzie, organizacje społeczne			
Ochotnicza Straż Pożarna			x
UKS „Nałęcz” Ostroróg			x
PZW -Koło Wędkarskie			x
LZS Ostroróg			x
Stowarzyszenia			x

Analizę zasobów miasta przeprowadzono na podstawie danych statystycznych oraz informacji zgromadzonych od mieszkańców przez Urząd Miasta i Gminy Ostroróg.

Zasoby sołectwa to wszelkie elementy materialne i niematerialne miasteczka oraz otaczającego ją obszaru, które mogą być wykorzystane obecnie bądź w przyszłości przy budowaniu czy realizacji publicznych i prywatnych przedsięwzięć odnowy wsi. Przy analizie zasobów wzięto pod uwagę następujące ich kategorie: środowisko przyrodnicze, środowisko kulturowe, dziedzictwo religijne i historyczne, obiekty, tereny, infrastruktura, gospodarka i rolnictwo, sąsiedzi i przyjezdni, ludzie, organizacje społeczne.

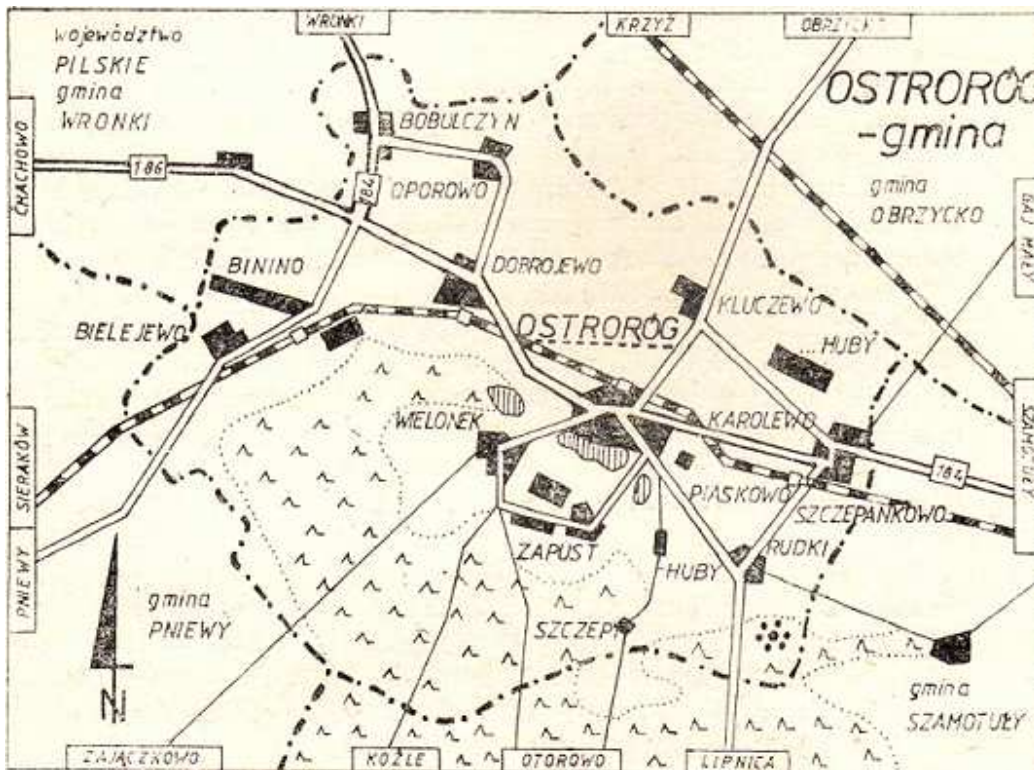
1. Prezentacja miasta

Miasto położone na Równinie Szamotulskiej wchodzącej w skład Pojezierza Poznańskiego, które jest częścią Niziny Wielkopolsko – Kujawskiej. Usytuowana jest w powiecie szamotulskim i województwie wielkopolskim. Miasto Ostroróg, będące siedzibą Urzędu, wyróżnia się malowniczym położeniem na północnym brzegu Jeziora Wielkiego nad rzeką Ostrorogą. Około 12 km na północ od Ostroroga przepływa rzeka Warta, za którą rozpoczynają się lasy Puszczy Nadnoteckiej, jednego z najwspanialszych kompleksów leśnych Polski. Od strony zachodniej gmina sąsiaduje z bardzo ciekawym krajobrazowo Pojezierzem Międzychodzko – Sierakowskim.

Miasto Ostroróg usytuowane jest w odległości 45 km na północny zachód od Poznania. Leży przy drodze krajowej Szamotuły – Wronki w odległości 10 km od Szamotuł i 15 km od Wroniek. Z Ostroroga jest 110 km do Gorzowa, 200 km do Szczecina, 230 km do Berlina. W odległości 10 km od miasta znajduje się w Szamotułach stacja kolejowa stanowiąca ważny węzeł komunikacyjny na trasie Poznań- Szczecin.


Gmina zajmuje powierzchnię 85 km kw. (8499 ha).

Miasto Ostroróg stanowi centrum społeczno – gospodarcze gminy.



Większość terenu gminy to obszary rolnicze, które zajmują 5590 ha użytków rolnych, to jest 65,8% ogólnej powierzchni gminy. Użytki rolne zajmują północną, centralną i wschodnią część terenu gminy. Lasy to obszar 2290 ha tj. 26,9 % powierzchni ogólnej. Lasy zajmują południowo – zachodnią część gminy. Są tutaj dwa jeziora: Wielkie (49ha) i Mormin (14ha).

Miasto i Gmina Ostroróg szczyli się herbem Nałęcz, który został przyjęty od rodu Ostrorogów - pierwotnych właścicieli miasta. Flaga Miasta i Gminy Ostroróg składa się z trzech pionowych pasów równej wielkości, z których pola boczne przedstawiają biało-czerwona, szachownicę, natomiast pole środkowe zawiera wizerunek herbu na zielonym tle.



Flaga Miasta i Gminy Ostroróg

Ostroróg zajmuje bowiem szczególne miejsce w historii Wielkopolski i Polski - jako centrum reformacji w XVI i XVII wieku. W znacznej mierze swoją sławę zawdzięcza szlacheckiej rodzinie Ostroróg. To z tej ziemi pochodził Jan Ostroróg - wojewoda poznański, pisarz polityczny, autor słynnego traktatu "O urządzeniu Rzeczypospolitej", a także rozprawy na temat gry w szachy (jako pierwszy w świecie wprowadził numerację pól 1-8 i a-h). Tutaj też urodził się Andrzej Węgierski - historyk reformacji, kaznodzieja i tłumacz.

Był autorem pierwszego zarysu dziejów reformacji w Europie Wschodniej. Duże znaczenie dla historii miasta miał pobyt w nim - przez prawie 100 lat - braci czeskich, którzy założyli szkołę z biblioteką i archiwum. Ostrorogiem władali także przedstawiciele rodziny Potockich, Radziwiłłów i

Zaleskich. Podstawą utrzymania mieszkańców była uprawa roli. W XIX wieku Ostrorożanie włączyli się w nurt pracy organicznej, solidnie pracując i tworząc dobrze zorganizowane gospodarstwa rolne. Dziś na terenie gminy z powodzeniem funkcjonują zakłady rolne, a hodowla i przetwórstwo osiągnęło wysoki poziom. Dogodne warunki do rozwoju rolniczego charakteru gminy stwarza bliskość zakładów przetwórstwa rolnego.

W gminie działa też biblioteka, oferując mieszkańcom interesujący księgozbiór. Miasto jest organizatorem wielu imprez kulturalno-rozrywkowych, które odbywają się w malowniczej scenerii jeziora Mormin. Niektóre z nich na stałe wpisały się w gminny kalendarz. Rozwojowi zainteresowań i talentów Ostrorożan służą rozmaite kluby, organizacje i stowarzyszenia.

2. Dziedzictwo historyczne

Pierwsza wzmianka o miejscowości pochodzi z 1383 r. Prawa miejskie przed 1412 r., lokacja miasta została potwierdzona w 1546 roku, przez króla Zygmunta Starego. W 1436 r. w tym mieście urodził się pisarz polityczny, wojewoda poznański Jan Ostroróg. Na przełomie XVI i XVII wiek Ostroróg stanowił ważny ośrodek reformacji. Mieściły tu się archiwum, biblioteka i Seminarium Duchowne Jednoty Braci Czeskich.

Historia Ostroroga jest nierozzerwalnie związana z dziejami Wielkopolski, jednego z największych regionów historyczno-etnograficznych w Polsce. W wiekach VII-X Wielkopolska była centrum ówczesnego życia politycznego kraju. Pod koniec XVIII wieku w dwóch etapach przeszła pod panowanie pruskie: w pierwszym rozbiórce (1772 r.) ziemie na północ od Noteci i w drugim rozbiórce (1793 r.) zasadnicza część regionu; utworzono tu prowincję Prusy Południowe. Po Kongresie Wiedeńskim (1815 r.) z terenów zachodniej Wielkopolski utworzono Wielkie Księstwo Poznańskie. W połowie XIX w., gdy silnie zaczął rozwijać się pruski system państwowy i bezpośrednia walka o wolność stała się niemożliwa, powstała w Poznańskim idea pracy organicznej i konkurowania z Niemcami na polu gospodarczym, zwłaszcza w rolnictwie, co zaowocowało znacznym podniesieniem poziomu gospodarczego tego regionu. Odzyskanie wolności w 1918 roku nastąpiło w wyniku powodzenia Powstania Wielkopolskiego. Z ziem Wielkiego Księstwa Poznańskiego utworzono województwo poznańskie.

Osada targowa pod grodem notowana po raz pierwszy w 1398 r. Prawa miejskie Ostroróg otrzymał przed 1412 r., a lokację w 1546 r. odnowił król Zygmunt Stary.


W XVI i pocz. XVII w. bardzo ważny ośrodek Braci Czeskich, korzystający z opieki Ostrorogów. Mieściło się tutaj : archiwum, biblioteka i seminarium duchowne Jednoty. W Ostrorogu odbyły się również dwa ważne Synody Braci Czeskich: w 1620 r. i 1627 r.

Ostroróg przez cały czas swojego istnienia był miastem prywatnym .Pierwotnie stanowił własność jednej z gałęzi rodu Nałęczów, którzy od nazwy miasta przyjęli przydomek Ostrorogów. Po śmierci ostatniego męskiego potomka rodu – kasztelana międzyrzeckiego Sędziwoja w 1624 r. przeszedł w ręce Potockich, jako wiano jego siostry Barbary. Potem m.in. w 1660 r. należał do Karola Radziwiłła, w 1674 r. Wacława Zaleskiego i w 1718 r. Macieja Malechowskiego. Przed poł. XVIII w. znalazł się w rękach rodziny Kwileckich. Upadek miasta w XVIII w. W w. XIX ludność Ostroroga systematycznie wzrastała. W 1811 r. było 432 mieszkańców, w 1843 r. – 898 mieszkańców i w 1884 r. – 1001. W r. 1912 miasto liczyło już 1267, a w 1939 r. nawet 1320 mieszkańców. W okresie międzywojennym miasto miało charakter typowo rolniczy.

Spod okupacji hitlerowskiej wyzwolone zostało 27 .I. 1945 r.


Ostroróg zajmuje szczególne miejsce w historii Wielkopolski i Polski, jako centrum reformacji w XVI i XVII w. Najstarsze ślady życia ludzi na terenie Ostroroga i okolic pochodzą z lat 8000-4000 p.n.e. Jednym z cennych dowodów długiej i bogatej historii Ostroroga jest informacja zamieszczona ponad 600 lat temu w 1383 r. w Kronice Jana z Czarnkowa. Powodem zapisu tej wiadomości był właściciel wsi Ostroróg: Dzierśław Grochola, czynnie zaangażowany w wojnę domową Nałęczów z Grzymalitami. Kronikarz wymienił dwa obiekty w Ostrorogu: wieś i fortalicjum. Fortalicjum mieściło się na półwyspie Jeziora Wielkiego. Z relacji Jana z Czarnkowa wynika, że był to niewielki obiekt obronny. Osadę targowa, pod grodem wzmiankowano po raz pierwszy w 1398 r. Od początków XV wieku było coraz głośniejsze o Ostrorogu w Wielkopolsce, Polsce, a także w Europie.

Figura św. Jana , Kościół, Dom bankowy (dawniej)




*Ostroróg – Dworzec, Mieszkania urzędników,
Rynek i ul. Główna (dawniej)*

Miasto Ostroróg swoją sławę w dużej mierze zawdzięcza szlacheckiej rodzinie Ostroróg. Twórca, znaczenia rodu i Ostroroga był Sędziwoj z Ostroroga (1375-1441), syn Dzierśława Grocholi. Sędziwoj z Ostroroga uczynił miasto i wybudował kościół parafialny. Prawa miejskie Ostroróg otrzymał przed 1412 r. Prawdopodobnie Sędziwoj zastąpił drewniane fortalicjum murowanym zamkiem. Sędziwoj otrzymał z rąk Jagiełły najwyższe urzędy w ówczesnej Wielkopolsce: Urząd Wojewody Poznańskiego (1406 r.) i Starosty Generalnego Wielkopolski. Podczas bitwy pod Grunwaldem wystawił własną chorągiew.



Towarzyszył królowi Jagiełłę w licznych podróżach. Sędziwoj zapewnił następnym pokoleniom panów z Ostroroga znaczącą pozycję ekonomiczną i społeczną. W XV wieku wokół miasta powstały wsie tworząc klucz dóbr szlacheckich rodziny Ostrorogów.




Wspinalnia O.S.P. z 1932 r.
(przy ul. Zamkowej)

Historyczne nazwy miejscowości:

Nazwa Ostroróg pochodzi prawdopodobnie od obronnego grodu otoczonego palisadą z zastrzonych u góry pali lub o ostro zakończonych basztach.

Dawna nazwa niemiecka- Scharfenort.



Kalendarium

- Od 1793 w zaborze pruskim, 1807-1815 w Księstwie Warszawskim.
- Udział mieszkańców w powstaniu wielkopolskim 1918-1919.

3. Obiekty zabytkowe

Znajdują się tu m.in. nasyp zamkowy z XIV w., kościół parafialny p.w. Wniebowzięcia N.M.P., kilka zabytkowych domów i budynek dworca kolejowego, obelisk Jana Ostroroga, dwie figury: św. Jana Nepomucena i matki Bożej oraz dwa krzyże przydrożne.



Kościół parafialny p.w. Wniebowzięcia N.M.P

Późnogotycki KOŚCIÓŁ PARAFIALNY p. w. Wniebowzięcia Najświętszej Panny Marii z 1432 r. został przebudowany w 1776 r. i zbarokizowany. Kościół otoczony jest murem z trójjarkadową bramą z 1776 r. Jest to budowla murowana, otynkowana, z drewnianym stropem pokrytym polichromią z ornamentem rokokowym. Również wyposażenie wnętrza pochodzi głównie z 1776 r. W kościele znajduje się pięć ołtarzy średnich; jeden z obrazem Matki Boskiej Śnieżnej z pierwszej połowy XVII w. w sukience srebrnej w stylu regencji.

- Murowany i otynkowany DOM przy ulicy Kapłańskiej 1 pochodzi z przełomu XVIII i XIX w.



*Kościół parafialny p.w. Wniebowzięcia N.M.P
(widok od ul. Kapłańskiej)*

DOM (ul. Pniewska 13). Zbudowany na początku XX w. Murowany, parterowy, pięcioosiowy. Narożniki i obramienia okien z cegły. Dach dwuspadowy kryty dachówką. Dawniej Miejsko – Gminna Biblioteka Publiczna. Obecnie mieszkania prywatne.

DOM (Rynek 6). Zbudowany na pocz. XX w. Murowany, otynkowany, piętrowy, czteroosiowy. Dach dwuspadowy, kryty dachówką. Na parterze pomieszczenia sklepowe.

DOM (Rynek 15). Zbudowany na pocz. XX w. Murowany, otynkowany, piętrowy, pięcioosiowy z balkonem nad wejściem. Narożniki boniowane. Dach dwuspadowy.



Ostroróg - Zabytkowy dom przy ul. Kapłańskiej

DOM (ul. Wroniecka 14). Zbudowany na pocz. XX w. Dawna siedziba magistratu i burmistrza. Murowany, otynkowany, parterowy, siedmioosiowy. Dach dwuspadowy kryty dachówką z drewnianą wieżyczką zegarową krytą blachą, od strony pd – zach. w zwieńczeniu szczytu ażurowa dekoracja. Dwuosiowy i dwukondygnacyjny ryzalit kryty osobnym dachem. Jedno okno mansardowe. Od pn. – zach. połączony z czterokondygnacyjnym BUDYNKIEM ADMINISTRACYJNYM – siedziba władz miasta i gminy. Zbudowano go w latach 1977 – 1980 wg projektu inż. Mariana Brzeźniaka.



Ostroróg ul. Wroniecka 14 Dom nr 14 z budynkiem U M i G

FIGURA Św. Jana Nepomucena (Rynek). Na skwerze w centrum placu. Pochodzi z okresu międzywojennego. Postać świętego wysokości około 1 m ustawiona jest na kamiennym ok. pięciometrowym cokole na rzucie kwadratu.



Ostroń - Zabytkowy Budynek Stacji Kolejowej

POMNIK Jana Ostroroga (ul. Wroniecka , narożnik ul. Jana Ostroroga). Obelisk wys. Ok. 4,5 m.
Tekst: „JAN OSTRORÓG /1436-1501/ WYBITNY MAŻ STANU/ PISARZ POLITYCZNY/
EPOKI ODRODZENIA/ SZERMIERZ IDEI SIL-/ NEGO I SUWERENNEGO/ PAŃSTWA
POLSKIEGO/ ROK 1953”.



Ostroróg - Obelisk Jana Ostrorog

NASYP ZAMKOWY (ul. Zamkowa).w pd. części miasta u ujścia Strugi Ostrorogskiej do jez. Wielkiego . dawne grodzisko dolinne typu pierścieniowatego, wzmiankowane w 1383 r. jako punkt obronny Dzierżawa Grocholi, który tutaj wytrzymał oblężenie Domarata z Iwna podczas wojny domowej Nałęczów z Grzymalitami. We wzniesionym na jego miejscu zamku z XV w. ur. Się najprawdopodobniej Jan Ostroróg – wojewoda poznański i pisarz polityczny. W XVIII w. zamek zamieniono na browar, a w XIX w. mury zostały całkowicie rozebrane.

W roku 1961 przeprowadzono badania archeologiczne, które potwierdziły wcześniejsze przypuszczenia. Owalne wzgórze porośnięte trawą o średnicy ok. 50 m i wysokości ok. 6 m, otoczone jest mało widocznym dziś rowem – dawna fosą.



Ostroróg - Nasyp zamkowy

JEZIORO WIELKIE (Ostrorogskie, dawniej zwane Żabno). Położone na pd. od nasypu zamkowego na wys. 67 m n.p.m. Powierzchnia ok. 49 ha, dł. 1,25 km, szer. Ok. 0,45 km, głęb. 1,8 m.





Zróżnicowanie gatunkowe zwierząt dzikich jest tu znaczne. Wiodącym gatunkiem zwierzyny łownej jest sarna. Występują tutaj także: dziki i jelenie, czasem spotyka się daniela. Sporadycznie pojawiają się wilki i łosie. Zwierzyna drobna jest mniej liczna. Żyją tutaj zające, borsuki, tchórze, kuny, piżmaki, kuropatwy, bażanty, dzikie kaczki, grzywacze, czaple, łyski. Dzikie królik, kiedyś bardzo liczny, wyginął niemalże całkowicie.

4. Położenie i powierzchnia

Miasto Ostroróg usytuowane jest w odległości 45 km na północny zachód od Poznania. Leży przy drodze krajowej Szamotuły – Wronki w odległości 10 km od Szamotuł i 15 km od Wroniek. Z Ostroroga jest 110 km do Gorzowa, 200 km do Szczecina, 230 km do Berlina. W odległości 10 km od miasta znajduje się w Szamotułach stacja kolejowa stanowiąca ważny węzeł komunikacyjny na trasie Poznań- Szczecin.

Gmina zajmuje powierzchnię 85 km kw. (8499 ha).

Miasto Ostroróg stanowi centrum społeczno – gospodarcze gminy.

5. Ludność

Ludność Gminy Ostroróg wynosi obecnie 4917 mieszkańców (dane z dnia 31.10.2009r.) z czego 365 to osoby zamieszkujące wieś Ostroróg. Od 2005 roku do 2009 liczba ludności w tym okresie charakteryzuje się ciągłym spadkiem.

Rok	Liczba ludności
2005	2001
2006	2011
2007	2004
2008	1997
2009	1994

Tab.1.Kształtowanie się ludności we wsi Ostroróg w latach 2005-2009

Na podstawie danych statystycznych, z analizy struktury wieku ludności wynika, że przybywa ludności w wieku produkcyjnym – grupa ta stanowi aktualnie 67,62% ogólnej liczby mieszkańców. Ludność w wieku przedprodukcyjnym stanowi 18,91% , natomiast w wieku poprodukcyjnym 15,61%. Bardzo korzystnie przedstawia to procentowy stosunek ludności w wieku produkcyjnym do ludności w wieku poprodukcyjnym. W Ostrorogu dynamicznie wzrasta liczba ludności w wieku produkcyjnym, co rokuje prężny rozwój sołectwa w przyszłości.

Mieszkańcy Miasta Ostroróg:

Kategoria statystyczna	Wiek /lata	2009	% populacji
Dzieci w wieku przedszkolnym	0-6	131	6,57
Dzieci w wieku szkolnym	7-17	246	12,34
kobiety	18-60	672	33,71
mężczyźni	18-65	676	33,91
Kobiety w wieku emerytalnym	60+	189	9,48
Mężczyźni w wieku emerytalnym	65+	80	13,5
	Razem	1994	100%

Tab.2 Ludność wsi Ostroróg wg płci i grup wieku, źródło dane Urzędu Gminy Ostroróg, 31.12.2009

6. Instytucje

- Urząd Miasta i Gminy Ostroróg

Urząd jest jednostką budżetową Gminy. Jest pracodawcą dla zatrudnionych w nim pracowników. Siedzibą Urzędu jest Ostroróg.

Zadania Urzędu

Do zadań Urzędu należy zapewnianie pomocy organom Gminy w wykonywaniu ich zadań i kompetencji.

W szczególności chodzi o:

- przygotowywanie materiałów niezbędnych do podejmowania uchwał, wydawania decyzji i postanowień oraz aktów z zakresu administracji publicznej;
- wykonywanie (na podstawie udzielonych upoważnień) czynności faktycznych wchodzących w zakres zadań Gminy;

- zapewnienie organom Gminy możliwość przyjmowania, rozpatrywania oraz załatwiania skarg i wniosków;
- przygotowywanie uchwalenia i wykonania budżetu Gminy oraz innych aktów organów Gminy;
- realizacja innych obowiązków i uprawnień wynikających z przepisów prawa oraz uchwał organów Gminy;
- zapewnienie warunków organizacyjnych do odbywania Sesji Rady, posiedzeń jej komisji oraz jednostek pomocniczych;
- prowadzenie zbioru przepisów gminnych dostępnego do powszechnego wglądu w siedzibie Urzędu;
- wykonywanie prac kancelaryjnych zgodnie z obowiązującymi przepisami prawa:
 - a). przyjmowanie, rozdział i wysyłanie korespondencji;
 - b). prowadzenie wewnętrznego obiegu akt;
 - c). przechowywanie akt;
 - d). przekazywanie akt do archiwum;
- realizacja obowiązków i uprawnień służących Urzędowi jako pracodawcy zgodnie z obowiązującymi przepisami prawa.

Urząd Miasta i Gminy Ostroróg

jest czynny w dni robocze w godzinach:

poniedziałki	8:00 - 16:00
wtorki	7:15 - 15:15
środy	7:15 - 15:15
czwartki	7:15 - 15:15
piątki	7:15 - 15:15

- Zespół Szkół w Ostrorogu i / Hala widowiskowo- sportowa/

W dniu 19 czerwca 2009r. dokonano uroczystego otwarcia hali sportowo – widowiskowej w Ostrorogu. Niestandardowe rozpoczęcie imprezy wywołało wrażenie wśród zaproszonych gości. Młodzież szkolna przedstawiła sceny ze starożytnej olimpiady. Budowa obiektu trwała od listopada 2007 r. do 19 maja 2009r. Całkowity koszt budowy hali wyniósł 6.647 mln zł. Kwotę 1.000.000,00 zł otrzymano z Funduszu Rozwoju Kultury Fizycznej. Układ funkcjonalny hali sportowej to widownia na ok. 150 miejsc, 3 zespoły szatniowo-sanitarne w tym 1 przystosowany dla osób niepełnosprawnych, 2 pokoje dla trenerów i sędziów z zespołem sanitarnym, pomieszczenia dodatkowe siłownia, sala ćwiczeń korekcyjnych, zaplecza magazynowo-techniczne, sanitariaty dla widzów, reprezentacyjny holl wejściowy z łącznikiem. Powierzchnia użytkowa 1746,66 m², powierzchnia zabudowy 1907,37 m², kubatura 13401,67 m³, rozpiętość konstrukcji 25 m w systemie dźwigarów z drewna klejonego.

Powierzchnia sali sportowej 878,36 m² z podłogą wielowarstwową i nawierzchnią sportową linoleum narnidur. Halę i zaplecze socjalne o powierzchni 872,35 m² wyposażono w sprzęt sportowy i pomocniczy.





Otwarcie Hali Sportowo - Widowiskowej

- Przedszkole „Miś Uszatek” w Ostrorogu

Przedszkole "Miś Uszatek"
w Ostrorogu
ul. Wroniecka
64-560 Ostroróg

tel. (061) 29 31 718

Przedszkole „Miś Uszatek” w Ostrorogu jest placówką oświatową, przyjmującą dzieci w wieku 3-5 lat. Czynne w godz. 6.30- 15.30. Obecnie do przedszkola uczęszcza 66 dzieci, które tworzą trzy grupy przedszkolaków

(Maluchy, Średniaki i Starszaki). Opiekę nad dziećmi sprawuje pięć nauczycielek.

Poza tym w przedszkolu zatrudnione są: 2 kucharki (na $\frac{3}{4}$ etatu), 2 woźne oddziałowe ($\frac{1}{2}$ etatu i $\frac{3}{4}$ etatu), intendentka ($\frac{1}{2}$ etatu) i księgowa ($\frac{1}{2}$ etatu).

Przedszkole daje szansę rozwoju dzieciom, przez bieżące zadania wychowawczo- opiekuńcze, a także przez aktywne uczestnictwo w różnego rodzaju akcjach i uroczystościach.

W kalendarzu imprez przedszkolnych na stałe goszczą:

- Czytanie wierszy z Misiem Uszatkiem (akcja organizowana cztery razy, w związku z porami roku „Razem z Misiem Uszatkiem słuchamy wierszy jesiennych, zimowych, wiosennych, letnich”)
- Andrzejki
- Spotkanie wigilijne
- Dzień Babci i Dziadka
- Powitanie wiosny
- Festiwal Twórczości Przedszkolaków („Rymy, Rytmy, Nutki”)
- Dzień Matki
- Dzień Dziecka

Dzieci mogą rozwijać swoje zainteresowania przez udział

w dodatkowych zajęciach z języka angielskiego, spotkaniach logopedycznych czy zajęciach ruchowych z elementami karate



Poza tym w przedszkolu realizowane są projekty edukacyjne, mające na celu rozwój dzieci, a także zaangażowanie rodziców w życie placówki. W roku szkolnym 2009/2010 zrealizowano dwa projekty „Kwiatki na rabatki” (podczas którego we współpracy z Urzędem MiG Ostroróg dzieci sadziły kwiaty na terenie Miasta) i „Daj drugie życie puszcze” (będącego częścią Programu Edukacji Recyklingowej Fundacji RECAL).

Przedszkole bierze udział w różnego rodzaju konkursach i przeglądach, promując placówkę i gminę na zewnątrz.

Dzieci w przedszkolu rozwijają swoje umiejętności manualne, intelektualne, artystyczne (plastyczne i muzyczne), społeczne i przygotowują się do pójścia do szkoły.

Dyrektorem jest Pani Alina Kaźmierczak

- Biblioteka Publiczna Miasta i Gminy Ostroróg

W roku 2009 nastąpił kapitalny remont Biblioteki / wymiana dachu i okien , nowa elewacja, wymiana centralnego ogrzewania/. W Bibliotece przybywa czytelników, powiększył się księgozbiór, zmienił się charakter Biblioteki. Ważne stało się rozwinięcie służby informacyjnej, rosłą potrzeby czytelnicze współczesnego społeczeństwa .

Biblioteka Publiczna Miasta i Gminy Ostroróg pełni funkcję lokalnego Centrum Kulturalnego.

Współpracuje ze szkołą podstawową, gimnazjum, przedszkolem, OPS oraz organizacjami działającymi na terenie Gminy Ostroróg. Biblioteka Publiczna przygotowuje wystawy rocznicowe, okazjonalne, tematyczne oraz prac plastycznych dzieci. Ponadto Biblioteka organizuje różnego rodzaju konkursy, lekcje biblioteczne, spotkania autorskie dla dzieci, wyjazdy do kina , prowadzi kabaret „, POD KOGUCIKIEM” , sekcje dla warcabistów , pod pieczę Biblioteki działa prężnie Klub Seniora „, Jaśki z Ostroroga „, Biblioteka organizuje Dni Ostroroga - „,Jan z Ostroroga w gości prosi ... „, i wiele innych imprez lokalnych i okolicznościowych. Księgozbiór Biblioteki liczy 34.666 wol. w tym : literatura piękna dla dzieci i młodzieży, literatura piękna dla dorosłych, literatura popularnonaukowa i zbiory specjalne.

Dyrektor Biblioteki: Maria Kalemba

ul. Wroniecka 14

64-650 Ostroróg

tel. 061 29 31 723

tel./fax 061 29 16 510

- Ośrodek Zdrowia w Ostrorogu

W miejscowości brak jest Zakładu Opieki Zdrowotnej. Mieszkańcy korzystają z podstawowej opieki medycznej lekarza rodzinnego. Zapewnia on opiekę internistów, specjalistów, pielęgniarek, rehabilitantów, RTG. Natomiast pierwsza pomoc medyczna w ramach Zintegrowanego Systemu Ratownictwa zlokalizowana jest w Szamotułach . W przypadku konieczności hospitalizacji mieszkańcy korzystają przede wszystkim z usług Szpitala Powiatowego w Szamotułach . W przypadku zaopatrzenia w środki farmaceutyczne mieszkańcy zaopatrują się w aptecę zlokalizowanej w Ostrorogu.

- Ośrodek Pomocy Społecznej

Spójeczno-ekonomiczne różnicowanie się społeczeństwa wywołuje wzrost zapotrzebowania na usługi opiekuńcze. Z roku na rok systematycznie rośnie liczba rodzin kwalifikujących się do pomocy finansowej. Wzrost wydatków na opiekę społeczną wynika nie tylko z ubóstwa. Funkcjonują również programy rządowe, mające na celu ochronę poziomu życia rodzin. Uwarunkowania ustawowe przesunęły pewne grupy osób z urzędów pracy, gdzie pobierały zasiłek dla bezrobotnych, do Gminnych Ośrodków Pomocy Społecznej, które obejmują ich gwarantowanymi zasiłkami okresowymi.

Najczęstszym powodem przyznawania pomocy w formie pieniężnej czy naturze jest obecnie trudna sytuacja materialna rodzin dotkniętych bezrobociem. Dla wielu tych rodzin jest to jedyne źródło utrzymania. Podobnie długotrwała choroba i niepełnosprawność to jedne z ważniejszych przyczyn objęcia pomocą społeczną. Zjawisko to dotyczy w większości osób starszych, przeważnie rencistów i emerytów.

Z rozeznania OPS wynika, że w wielu rodzinach występuje bezradność w sprawach opiekuńczo - wychowawczych, czy w prowadzeniu gospodarstwa domowego.

Pracownicy OPS zwracają uwagę na kolejny, ważki problem – niedożywienie dzieci i młodzieży szkolnej. Sytuacja jest na tyle poważna, że widzą oni potrzebę objęcia dożywianiem dzieci w szkole podstawowej i gimnazjum.

Innym zgłaszanych przez OPS problemem społecznym o trudnych do przewidzenia skutkach, jest uzależnienie się części rodzin korzystających z częstej pomocy i ztracanie własnej aktywności oraz inwencji w rozwiązywaniu trudnych problemów życiowych i ekonomicznych.

Kierownik OPS – Magdalena Dąbrowska

7. Organizacje społeczne

- **Klub Seniora " Jaśki " z Ostroroga**

Klub Seniora "Jaśki" z Ostroroga działa na podstawie statutu. Celem Klubu jest rozwijanie różnorodnych form życia kulturalno-oświatowego, towarzyskiego i wypoczynku dla ludzi starszych. Rozbudzanie zainteresowań, potrzeb oraz aktywizacji kulturalno-oświatowej ludzi starszych w środowisku zamieszkania. Organizowanie działań, które sprzyjać będą zachowaniu zdrowia i sprawności fizycznej. Organizowanie wypoczynku i imprez kulturalno-oświatowych dostosowanych do zainteresowań członków Klubu. Rozwijanie zainteresowań i potrzeb kulturalnych przez organizowanie odczytów, pogadanek, zespołów amatorskich, kółek zainteresowań.

W klubie Seniora działa zespół wokalny „Jaśki” i kabaret „Pod Kogucikiem”. Biorą oni udział w Przeglądach Piosenki i kabaretu na terenie gminy, powiatu i województwa.



V Koncert Dobroczynny



Przeгляд Zespołów Wokalnych i Kabaretów Klubów Seniora



Jesienne Koncertowanie - Kabaret „Pod Kogucikiem”



Wielka Orkiestra Świętecznej Pomocy

- Ludowy Zespół Sportowy Miasta i Gminy Ostroróg z siedzibą w Kluczewie jest stowarzyszeniem sportowym działającym na podstawie statutu. Podstawowym celem LZS jest szkolenie i organizacja imprez o charakterze sportowym i rekreacyjnym, szkolenie dzieci i młodzieży, również niepełnosprawnej oraz organizowania aktywnego wypoczynku dla dzieci i młodzieży

LZS realizuje swoje cele przez :

1. Organizowanie i prowadzenie zajęć treningowych
2. Udział z w zawodach sportowych organizowanych przez inne LZS i kluby i organizacje sportowe
3. Zapewnienie zawodnikom opieki medycznej oraz bezpiecznych i higienicznych warunków uprawiania wszystkich dyscyplin sportowych i rekreacyjnych
4. Zabezpieczenie odpowiednio do potrzeb wynikających z procesu szkolenia sportowego możliwości korzystania z urządzeń i obiektów sportowych, mających na uwadze młodzież i dzieci niepełnosprawne
5. Zapewnienie zawodnikom wyposażenia w niezbędny sprzęt sportowy.

Prezesem LZS jest Pan Zbigniew Michalak



Jesienna Spartakiada Miasta i Gminy Ostroróg

- **Stowarzyszenie Na Rzecz Osób Niepełnosprawnych**

Stowarzyszenie Na Rzecz Osób Niepełnosprawnych w Ostrorogu zostało zarejestrowane w KRS pod numerem 0000273947 w dniu 1.03.2007r.

Celem Stowarzyszenia jest działanie na rzecz tworzenia jak najkorzystniejszych warunków do pełnego fizycznego i osobistego rozwoju ludzi niepełnosprawnych oraz aktywnego i godnego uczestnictwa w życiu społecznym a także pomoc ich rodzinom.

Członkami Stowarzyszenia są osoby niepełnosprawne, ich rodzice, opiekunowie, przyjaciele oraz profesjonaliści zaangażowani w pracę dla ich dobra z terenu gminy i powiatu.



- **Towarzystwo Przyjaciół Ziemi Ostrorogskiej**

Celem Towarzystwa jest:

- 1) promocja ziemi Ostrorogskiej w sferze kulturalnej i gospodarczej
- 2) kształtowanie opinii publicznej w żywoonych sprawach miasta i gminy
- 3) upowszechnianie wiedzy o historii regionu, pielęgnowanie miejscowych tradycji i zwyczajów

- 4) współdziałanie w inicjowaniu i koordynowaniu działań zmierzających do rozwoju gospodarczego, społecznego i kulturalnego ziemi Ostrorogskiej
- 5) prowadzenie działalności w zakresie poradnictwa, oświaty, ochrony środowiska oraz udzielanie pomocy w inicjatywach wpływających na rozwój regionu
- 6) udzielanie pomocy w inicjatywach charytatywnych
- 7) organizowanie lokalnego życia społecznego we wszystkich jego przejawach
- 8) obrona praw obywatelskich społeczności lokalnej i występowanie w tym zakresie w obronie interesu społecznego

Prezesem Towarzystwa jest Pani Mariola Przymuszała



- Koncert Towarzystwo Przyjaciół Ziemi Ostrorogskiej - Dobroczynny



Towarzystwo Przyjaciół Ziemi Ostrorogskiej - Koncert Dobroczynny

- **UKS "Nałęcz"**

Uczniowski Klub Sportowy „Nałęcz”, zwany dalej „Klubem”, jest stowarzyszeniem zrzeszającym uczniów Zespołu Szkół w Ostrorogu, rodziców uczniów, nauczycieli, młodzieży starszej powyżej 16 roku życia i sympatyków z terenu Miasta i Gminy Ostroróg

Terenem działania Klubu jest miasto i gmina Ostroróg oraz pozostały obszar Powiatu Szamotulskiego. Siedzibą Klubu jest miasto Ostroróg a Klub działa pod adresem Zespołu Szkół w Ostrorogu ul. Jana Ostroroga 14, 64-560 Ostroróg

Celem Klubu jest:

- 1/ planowanie i organizowanie pozalekcyjnego życia sportowego uczniów w oparciu o możliwości obiektowe i sprzętowe szkoły oraz pomoc organizacyjną i materialną rodziców i sympatyków Klubu.
- 2/ angażowanie wszystkich uczniów do różnorodnych form aktywności ruchowej, gier i zabaw dostosowanych do wieku, stopnia sprawności i zainteresowań sportowych,
- 3/ uczestniczenie w imprezach sportowych organizowanych na obszarze działania samorządu terytorialnego i poza nim,
- 4/ organizowanie zajęć sportowych dla uczniów szkoły w celu wszechstronnego rozwoju ich sprawności fizycznej i umysłowej,
- 5/ organizowanie działalności sportowej ze szczególnym uwzględnieniem funkcji zdrowotnych,
- 6/ organizowanie uczniom różnorodnych form współzawodnictwa sportowego,
- 7/ kształtowanie pozytywnych cech charakteru i osobowości poprzez uczestnictwo w realizacji zadań sportowych Klubu,
- 8/ wzbogacanie bazy sportowo-rekreacyjnej,
- 9/ organizowania wypoczynku zimowego i letniego dla uczniów szkoły i członków Klubu,
- 10/ propagowanie zasad zdrowego stylu życia,
- 11/ organizowania imprez kulturalno-rozrywkowych i sportowych dla dzieci i młodzieży w ramach integracji środowiska osób niepełnosprawnych ze sprawnymi,
- 12/ organizowania zawodów i imprez sportowych dla młodzieży powyżej 16 roku życia, rodziców uczeni, nauczycieli i sympatyków (członków zwyczajnych i niezwyčajnych)
- 13/ pozyskiwania środków oraz żywności z programu unijnego i ich przeznaczenie dla rodzin znajdujących się w trudnej sytuacji finansowej w ramach pomocy społecznej.



Gminna Spartakiada Letnia



Rodzinny Rajd Rowerowy członków UKS „Nalęcz” Ostroróg



Tenis Stołowy Mężczyzn

- Ochotnicza Straż Pożarna

Ochotnicza Straż Pożarna miasta Ostroroga powstała dnia 20 czerwca 1880 roku.

Głównymi inicjatorami powołania potrzebnej miastu i okolicznym wioskom organizacji przeciwpożarowej byli ówczesny burmistrz miasta Wendt i nauczyciel Sylwester Górnicki.

W momencie powstania jednostka OSP Ostroróg zrzeszała 20 Polaków, 4 Niemców i 1 Żyda. Wskutek wewnętrznych nieporozumień pomyślnie rozwijająca się organizacja strażacka przeżywa kryzys i w 1890 r. rozpada się. Ponownie powołuje Ochotnicza Straż Pożarną w Ostrorogu burmistrz Schwartzkopf w 1891 r.

Po przeprowadzeniu zupełnie organizacji OSP liczyła w tym czasie 53 członków.

Do 1896 r. Ochotnicza Straż Pożarna działa bardzo prężnie i z poświęceniem, biorąc udział w każdej akcji ratunkowej, przeciwpożarowej a także wypełniając wiele ważnych zadań dla miasta. Świadczą o tym liczne nagrody i wyróżnienia otrzymane od ówczesnych władz miasta.

Ważnym momentem dla Ochotniczej Straży Pożarnej w Ostrorogu jest pozyskanie nowoczesnej jak na owe czasy sikawki konnej, która została zakupiona w 1896 r. z dotacji Kasy Miejskiej i Ubezpieczenia Prowincjonalnego. Z inicjatywy sprawnie działającego kierownictwa organizacji rozpoczynają się starania o zakup sztandaru. Zakupu dokonano dzięki dotacji Ubezpieczenia oraz własnym wkładom członków. Uroczyste wręczenie pierwszego sztandaru organizacyjnego Ochotniczej Straży Pożarnej w Ostrorogu w uznaniu zasług w dziedzinie ratownictwa przeciwpożarowego nastąpiło w czerwcu 1896 r. W okresie od 1896 r. do uzyskania niepodległości w czasie zaboru pruskiego, Ochotnicza Straż Pożarna staje się jedyną organizacją skupiającą Polaków. Organizacja liczy w tym okresie 21 członków, a najaktywniejszymi są: Kazimierz Jądrzyk , Antoni Matyjasik, Hieronim Borzystowski , Jakub Kęsy i Walenty Urbański.

Dnia 19 czerwca 1921 r. odbyła się uroczystość poświęcenia sztandaru, po dokonanych odnowieniu i zmianie napisów niemieckich na polskie.

Jubileusz 50-lecia działalności Ochotniczej Straży Pożarnej w Ostrorogu obchodzony był uroczystie 8 czerwca 1930 r. Kolejne lata po jubileuszu 50-lecia OSP to okres dobrej organizacji pracy i ofiarnej służby.

Od października 1927 r. Naczelnikiem OSP w Ostrorogu zostaje mianowany Władysław Juraszek. W 1934 r. następuje organizacja straży pożarnych w kraju. Ochotnicze Straże Pożarne zostają zaliczone do Stowarzyszeń Wyższej Użyteczności i otrzymały nowy statut.



Ochotnicza Straż Pożarna Ostroróg w 1945 r.

9 lipca 1950 r. obchodzono 70-lecie Ochotniczej Straży Pożarnej w Ostrorogu.

3 lipca 1960 r. na 80-lecie istnienia OSP w Ostrorogu odbyło się uroczyste przekazanie i otwarcie nowej strażnicy.

Rok 1980 był rokiem przełomowym dla istnienia OSP w Ostrorogu. Jednostka obchodziła wtedy 100-lecie swojego istnienia. W 1995 r. jednostka OSP Ostroróg weszła w skład Krajowego Systemu Ratownictwa Gaśniczego, dorobiła się trzeciego samochodu gaśniczego oraz brała udział w dwóch największych pożarach w kraju: pożar na Śląsku i w Puszczy Nadnoteckiej.

Ochotnicza Straż Pożarna w Ostrorogu

Miejscowość: Ostroróg, gmina Ostroróg, powiat szamotulski
woj. wielkopolskie.


Forma prawna: stowarzyszenie.

Numer w KRS - 0000042707

NIP – 787-196-01-49 Regon : 6341923313

Stan osobowy stowarzyszenia:

- Członkowie czynni - 139 osób
- Członkowie honorowi - 6 osoby
- Członkowie wspierający – 15 osób
- Członkowie MDP - 51 osób



PZW – Koło Wędkarskie

- Koło PZW nr 035 Ostroróg
- WOJEWÓDZTWO wielkopolskie
- MIEJSCOWOŚĆ: Ostroróg
- ADRES: Wroniecka 13
- KOD:64-560
- INFORMACJE: tel. 608-125-298



8. Walory zagospodarowania przestrzennego

9. Jakie jest miasto OSTRORÓG?

Co ją wyróżnia?	Dobrze utrzymane walory krajobrazu; mieszkańcy dobrze się znają; środowisko naturalne nie jest zanieczyszczone
Jakie pełni funkcje?	Miasteczko z nielicznymi zakładami usługowymi
Kim są mieszkańcy?	Mieszkańcy związani z miastem ; ludność napływowa
Co daje utrzymanie?	Zatrudnienie w sektorze prywatnym i publicznym, własna działalność gospodarcza, rolnictwo
Jak zorganizowani są mieszkańcy?	Samorząd Mieszkańców I i II
W jaki sposób rozwiązują problemy?	Zebrania , dyskusje, współpraca z UMiG
Jak wygląda nasza miejscowość?	Obejścia zadbane,
Jakie obyczaje i tradycje są u nas pielęgnowane i rozwijane?	Dożynki, Dzień Dziecka, Dzień sportu, Bój Gmin Ostroróg – Obrzycko, Spartakiady Sportowe, Imprezy Integracyjne, Dni Miasta
Jak wyglądają mieszkania i obejścia?	Mieszkania i obejścia z reguły zadbane
Jaki jest stan otoczenia i środowiska?	Miasto zwodociągowane, brak częściowej kanalizacji sanitarnej – ścieki doprowadzane indywidualnie do szczelnych zbiorników
Jakie jest rolnictwo?	Drobne, średnio towarowe, wielokierunkowe

Jakie są powiązania komunikacyjne?	Busy, prywatny transport, PKS, KSK
Co proponujemy dzieciom i młodzieży?	Organizowanie spotkań , zabaw, zawodów sportowych ,balików, imprez integracyjnych

II. ANALIZA SWOT

Na podstawie analizy zasobów, opracowano korzystne i niekorzystne cechy wewnętrzne sołectwa, jak i potencjalne szanse i zagrożenia występujące w otoczeniu, które mogą mieć wpływ na przyszłość sołectwa i jego mieszkańców. Poniżej zamieszczono podsumowanie sytuacji rozwojowej sołectwa Ostroróg.

MOCNE STRONY	SŁABE STRONY
<ul style="list-style-type: none"> • Wysokie walory krajobrazowe • Bogate dziedzictwo historyczne • Czyste otoczenie i środowisko naturalne • Dużo terenów zielonych i lasów • Tereny do zagospodarowania (działki rekreacyjne, działki pod budownictwo mieszkaniowe) • Korzystne, atrakcyjne sąsiedztwo, blisko do dużej aglomeracji i miasta powiatowego • Dobrze rozwinięte szkolnictwo na poziomie podstawowym i gimnazjalnym • Opieka przedszkolna w mieście • Duża atrakcyjność zasobów przyrodniczych w okolicy • Zaangażowanie społeczeństwa w rozwijaniu problemów społecznych 	<ul style="list-style-type: none"> • częściowe skanalizowanie miejscowości • Brak gminnego ośrodka kultury • Brak odpowiedniej całorocznej bazy noclegowej • Zły stan nawierzchni dróg • Niewykorzystany potencjał terenu • Brak gazyfikacji terenu gminy • Brak prawidłowego zagospodarowania Jeziora Wielkiego • Brak obwodnicy miasta Ostroróg • Przestarzała sieć elektryczna • Brak własnych środków finansowych w gminie na modernizację i rozbudowę infrastruktury technicznej • Dzikie wysypiska śmieci i wylewiska ścieków • Zły stan techniczny sieci wodociągowej

- Łączność internetowa
- Brak przemysłu niszczącego środowisko
- Dobrze funkcjonujący miejscowy bank
- Dobrze rozwinięte przetwórstwo drobiu i produkcja trzody chlewnej
- Silna więź społeczności gminy
- Zadbane placówki oświatowe
- Niskie zaludnienie na terenie gminy
- Dobrze rozwinięta sieć sklepów spożywczych i przemysłowych
- Gmina ma tzw. uchwałę śmieciową

- Niska świadomość ekologiczna społeczeństwa
- Nieczynna linia kolejowa
- Brak targowiska miejskiego
- Mała liczba podmiotów gospodarczych

SZANSE	ZAGROŻENIA
<p>Możliwość uzyskania środków ze źródeł zewnętrznych (dopłaty bezpośrednie, sektorowe programy Operacyjne, Zintegrowany Program Rozwoju regionalnego, funduszy celowych oraz Europejskiego Obszaru Gospodarczego)</p> <ul style="list-style-type: none"> • Moda na mieszkanie „za miastem” • Atrakcyjne położenie (walory przyrodnicze) • Rozwój budownictwa mieszkaniowego • Rozbudowanie aktywności i integrowanie społeczności miejskiej • Rozwój turystyki, usług rekreacyjnych i agroturystyki • Tworzenie nowych miejsc pracy w gminie (pozyskiwanie inwestorów z zewnątrz i lokalizacja zakładów pracy na terenie gminy) zmniejszanie bezrobocia • Planowane wsparcie finansowe na ochronę środowiska ze strony UE • Promocja zdrowego stylu życia • Tworzenie ścieżek dydaktycznych związanych z przyrodą i krajobrazem • Możliwości pozyskania publicznych środków finansowych na rozbudowę infrastruktury 	<ul style="list-style-type: none"> • Rosnące bezrobocie • Brak ożywienia gospodarczego, skutkującego nowymi miejscami pracy i rozwojem lokalnym • Brak inwestycji w turystykę • Zły stan infrastruktury technicznej w miejscowości • Wzrost zanieczyszczenia wód i jezior • Brak środków finansowych na ochronę jezior i lasów • Wysokie koszty inwestycji • Brak projektów wykorzystania niekonwencjonalnych źródeł energii • Zbyt duże obciążenie gminy kosztami wprowadzenia reform społecznych • Brak środków finansowych na inwestycje w oświacie • Występujące zanieczyszczanie środowiska • Brak terenów pod inwestycje • wzrost liczby mieszkańców korzystających z opieki społecznej ,

III. WIZJA ROZWOJU MIEJSCOWOŚCI – JAKA MA BYĆ MIEJSCOWOŚĆ OSTRORÓG

Wizję rozwoju miasta Ostroróg, powstałej w wyniku analiz oraz dyskusji mieszkańców, sformułowano następująco:

Aby nasza miejscowość była atrakcyjna i miała wypracowany produkt lokalny, który wyróżniłby naszą miejscowość:

Co ma ją wyróżniać?	Estetyka i nieskażone środowisko naturalne
Jakie ma pełnić funkcje?	Usługowe, agroturystyczne,
Kim mają być mieszkańcy?	Aktywnie zaangażowani, w pełni identyfikujący się z miastem
Co ma dać utrzymanie?	Zakłady usługowe, małe przedsiębiorstwa, zakłady pracy
W jaki sposób ma być zorganizowana miejscowość i mieszkańcy?	Stowarzyszenia; mieszkańcy organizujący wspólne festyny i imprezy integracyjne
W jaki sposób mają być rozwiązywane problemy?	Problemy rozwiązujemy wspólnie na spotkaniach
Jak ma wyglądać nasza miejscowość?	Estetyczna, zadbane, przyjazna , bezpieczna
Jakie obyczaje i tradycje mają być u nas pielęgnowane i rozwijane?	Rozwijanie tradycji ludowych, religijnych i regionalnych
Jak mają wyglądać mieszkania i obejścia?	Mieszkania funkcjonalne, a obejścia schludne i zadbane z ogródkami przydomowymi
Jaki ma być stan otoczenia i środowiska?	Skanalizowane miasto; czyste, bezpieczne
Jakie mają być powiązania komunikacyjne?	Więcej bezpośrednich połączeń PKS, KSK; busy, transport prywatny
Co zaproponujemy dzieciom i młodzieży?	Place zabaw dla najmłodszych; boiska sportowe, więcej wspólnych spotkań kulturalnych i rekreacyjno-sportowych

IV. ARKUSZ

PLANOWANIA

Arkusze planowania – Plan Odnowy Miejscowości Ostroróg zawiera układ wyznaczonych przez społeczność priorytetów rozwojowych, celów oraz konkretnych projektów.

Poszczególne priorytety i projekty zgodne są z ustaloną wizją rozwoju sołectwa Ostroróg.

W zależności od zaawansowania prac, projekty powinny być uszczegółowione, szczególnie ważne jest określenie kosztów związanych z ich wdrażaniem. Zwykle ma to największy wpływ na ustalanie rankingu czasowego i harmonogramu realizacji planu.

LISTA PRIORYTETOWYCH ZADAŃ I KOLEJNOŚCI ICH REALIZACJI W LATACH 2010-2015

PRIORYTET	CEL	PROJEKT	RANKING	KTO
I. Zwiększenie atrakcyjności miejscowości oraz zachowanie dziedzictwa kulturowego	1.	1.1 Termomodernizacja budynku szkoły w Ostrorogu 1.2 Termomodernizacja budynku wraz z przebudową pomieszczeń / kuchnia, łazienka, wymiana rur w Przedszkolu w Ostrorogu 1.3 Wykończenie III piętra w Zespole szkół w Ostrorogu 1.4. Wymiana okien w budynku szkoły podstawowej w Ostrorogu – 1000 latka 1.5 Wymiana CO i energii elektrycznej w Bibliotece 1.6 Budowa oświetlenia ulicznego w Piaskowie 1.7 Remont kapitalny pomostów nad J. Mormin 1.8 Budowa plaży nad J. Mormin 1.9. Rozbudowa amfiteatru	1	Gmina Ostroróg Dotacja z PROW „Małe projekty” (oś 4 –LEADER, LGD „Puszcza Notecka”), Gmina Ostroróg
		2.1 Utwardzenie dróg gruntowych na terenie MiG 2.2 Budowa obwodnicy miasta Ostroróg	1	Dotacja z PROW „Odnowa wsi” (oś 4 –LEADER, LGD „Puszcza Notecka”), Gmina Ostroróg

	<p>3.1 Budowa chodnika przy drodze wojewódzkiej i drodze powiatowej ,</p> <p>3.2 Budowa parkingu przy Hali Sportowej w Ostrorogu</p>	1	<p>Wielkopolski Urząd Wojewódzki</p> <p>Dotacja z PROW „Małe projekty” (oś 4 –LEADER, LGD „Puszcza Notecka”), Gmina Ostroróg</p>
	<p>4.1 Remont drogi łączącej Ostroróg z Kluczewem</p> <p>4.2 Odnowienie przystanków autobusowych</p> <p>4.3 Remont kapitalny drogi Ostroróg - Wielonek</p>	1	<p>Gmina Ostroróg</p> <p>Dotacja z PROW „Małe projekty” (oś 4 –LEADER, LGD „Puszcza Notecka”), Gmina Ostroróg</p>
	<p>5.1 Utwardzenie i budowa dróg na osiedlu w Piaskowie</p> <p>5.2 Remont nawierzchni dróg :</p> <ul style="list-style-type: none"> - ul. Rynek, - ul. Krótka, 	1	<p>Dotacja z PROW „Małe projekty” (oś 4 –LEADER, LGD „Puszcza Notecka”), Gmina Ostroróg</p>

	<p>na osiedlu Piaskowo, ul. Topolowa ul. Nowa, ul. Powstańców WLKP ul. Ogrodowa, - ul. Kolejowa, - ul. Kościelna, - ul. Kapłańska, - ul. Rolna, - ul. Polna, - ul. J. Ostroroga, - ul. Wodna, 5.5 Budowa kanalizacji deszczowej i sanitarnej na terenie Miasta w części nie skanalizowanej.</p>		
	<p>6.1 Ustawienie w centrum tablic informacyjnych „Gdzie jesteś turysto” z wizualizacją miejscowości 6.2 Zakup tablic z oznakowaniem posesji i ulic na terenie Ostroroga</p>	1	Dotacja z PROW „Małe projekty” (oś 4 –LEADER, LGD „Puszcza Notecka”), Gmina Ostroróg
2. Infrastruktura rekreacyjna, sportowa i turystyczna	<p>7.1 Budowa placu zabaw dla dzieci na : - osiedlu mieszkaniowym Piaskowo - doposażenie placów zabaw dla dzieci - Przedszkole Miś Uszatek - ul. Lipowa -ul. Przy Ośrodku Zdrowia w Ostrorogu - nad J. Mormin 7.2. Budowa podjazdu dla niepełnosprawnych przy budynku UMiG 7.3. Zakup samochodu terenowego dla OSP Ostroróg</p>	1	Dotacja z PROW „Odnowa wsi” (oś 4 –LEADER, LGD „Puszcza Notecka”), Gmina Ostroróg
	7.4 Boisko sportowe – montaż ławek i oświetlenia, opłotowanie na osiedlu mieszkaniowym oraz nad Jeziorem Mormin , trybuna, opłotowanie,	1	Urząd Marszałkowski Województwa Wielkopolskiego, Gmina Ostroróg

		renowacja płyt do piłki nożnej, budowa boiska do siatkówki, rozbudowa szatni, budowa drogi dojazdowej do J. Mormin, budowa parkingu.		
		7.5 Budowa i utworzenie ścieżki rowerowej na trasie Ostroróg – Szamotuły – Ostroróg - Wronki	1	Dotacja z PROW „Małe projekty” (oś 4 –LEADER, LGD „Puszcza Notecka”), Gmina Ostroróg
		8.1 Utworzenie Centrum Kultury 8.2 Rozbudowa bazy noclegowej przy Zespole Szkół - III piętro	1	Dotacja z PROW „Małe projekty” (oś 4 –LEADER, LGD „Puszcza Notecka”), Gmina Ostroróg

1. Charakterystyka projektów

Cel i Kształtowanie centrum wsi

Określony cel ma służyć przede wszystkim poprawie bezpieczeństwa na obszarach wiejskich, co w znacznym stopniu wpłynie na wzrost jakości życia .

Cel ten zostanie osiągnięty dzięki realizacji następujących zadań

1.1 Odnowienie przystanków autobusowych

Odremontowanie przystanków autobusowych wraz z dostosowaniem miejsca postoju autobusów do obowiązujących przepisów ruchu drogowego. Umożliwi to stworzenie estetycznego oraz bezpiecznego miejsca dla pasażerów oczekujących na autobusy.

Cel II – Infrastruktura sportowa i turystyczna

Cel zostanie osiągnięty poprzez promocję walorów turystycznych obszaru, a także budowę i poprawę stanu dziedzictwa kulturowego i przyrodniczego . Realizacja określonych zadań przyczyni się do wzrostu atrakcyjności turystycznej:

2.1 Budowa placu zabaw dla dzieci

Plac zabaw w ma za zadanie uatrakcyjnić i zagospodarować czas wolny dzieci. Zabawy na świeżym powietrzu mają bardzo dużo zalet i między innymi:

- sprzyjają zabawom aktywnym
- wielostronnemu i harmonijnemu rozwojowi dziecka
- uczą życia w społeczności
- uczą nawiązywania kontaktów i komunikowania się w sposób zrozumiały z rówieśnikami

Zagospodarowanie terenu zabaw urządzeniami dostosowanymi do wieku i możliwości rozwojowych dziecka. W naturalny sposób stwarza dobre warunki dorosłym do sprawowania opieki nad bawiącym się dzieckiem.

Określone powyżej cele wiążą się z realizacją zadań wspierających rozwój obszarów wiejskich, tworzenie warunków do przekształceń w rolnictwie. Ponadto zapewniają stałą poprawę warunków życia, zamieszkania i bezpieczeństwa mieszkańców. Wpływają również na promocję turystyki wiejskiej poprzez wykorzystanie potencjału turystycznego i przyrodniczego

V. MAPA GMINY Ostroróg



Protokół

z zebrania Samorządu Nr II w Ostrorogu z dnia 18.05.2010

Dnia 18.05.2010 odbyło się zebranie samorządu Nr II Ostroróg .

W zebraniu uczestniczyli mieszkańcy Samorządu wg załączonej listy obecności.

Temat zebrania: Przyjęcie „Planu odnowy miejscowości Ostroróg na lata 2010 – 2015 „

Przewodniczący Samorządu Nr II Zenon Król przypomniał mieszkańcom Ostroroga zasady ubiegania się o dofinansowanie ze środków UE omówił zadania jakie będzie musiał wykonać Samorząd Nr II czyli mieszkańcy miejscowości. Przewodniczący przedłożył opis zadań planowanych do realizacji , które po analizie i skorygowane zostały przyjęte jednogłośnie przez obecnych na zebraniu samorządu.

Następnie Rada Samorządu Nr II podjęła uchwałę w sprawie przyjęcia „Opisu odnowy miejscowości Ostroróg na lata 2010 – 2015 „Przedstawiony plan zostanie przedłożony do akceptacji Radzie Miejskiej w Ostrorogu .

Mieszkańcy Samorządu Nr II wybrali spośród siebie lidera , którym został jednogłośnie wybrany Pan Sławomir Szałata.

Mieszkańcy Samorządu Nr II zobowiązali się do aktywnego włączenia się w realizację zadań..

Na tym protokół zakończono, odczytano i podpisano.

Protokół sporządził : Zenon Król

Protokół

z zebrania Samorządu Nr I w Ostrorogu z dnia 18.05.2010

Dnia 18.05.2010r. odbyło się zebranie samorządu Nr I Ostroróg .

W zebraniu uczestniczyli mieszkańcy Samorządu Nr I wg załączonej listy obecności.

Temat zebrania: Przyjęcie „ Planu odnowy miejscowości Ostroróg na lata 2010 – 2015 „

Przewodniczący Samorządu Nr I Bogdan Jądrzyk przypomniał mieszkańcom Ostroroga zasady ubiegania się o dofinansowanie ze środków UE Omówił zadania jakie będzie musiał wykonać Samorząd Nr I czyli mieszkańcy miejscowości. Przewodniczący przedłożył opis zadań planowanych do realizacji , które zostały przyjęte jednogłośnie przez obecnych na zebraniu. Następnie Rada Samorządu Nr I podjęła uchwałę w sprawie przyjęcia „Opisu odnowy miejscowości Ostroróg na lata 2010 – 2015 „Przedstawiony plan zostanie przedłożony do akceptacji Radzie Miejskiej w Ostrorogu . Mieszkańcy Samorządu Nr I wybrali spośród siebie lidera , którym został jednogłośnie wybrany Pan Ludwik Błajet .

Mieszkańcy Samorządu Nr I zobowiązali się do aktywnego włączenia się w realizację zadań..

Na tym protokół zakończono, odczytano i podpisano.

Protokół sporządził : Bogdan Jądrzyk

Uchwała Nr 1/ 2010

Zebrania Samorządu NR I

z dnia 18 maja 2010 r.

w sprawie: przyjęcia „ Planu odnowy miejscowości Ostroróg na lata 2010 – 2015 „, w związku z ubieganiem się o dofinansowanie realizacji projektów z programów strukturalnych.

W związku z poparciem mieszkańców miejscowości Ostroróg o ubieganie się o dofinansowanie realizacji projektów z programów strukturalnych, Samorząd mieszkańców Nr I :

uchwała co następuje:

1. Przyjąć „Plan odnowy miejscowości Ostroróg na lata 2010 – 2015 „, opracowany przez mieszkańców Ostroroga , stanowiący załącznik do uchwały.
2. Niniejszą uchwałą przedłożyć do akceptacji Radzie Miejskiej w Ostrorogu.
3. Wykonanie Uchwały powierza się Przewodniczącemu Samorządu Nr I.

Uchwała Nr 1/ 2010

Zebrania Samorządu NR II

z dnia 18 maja 2010 r.

w sprawie: przyjęcia „ Planu odnowy miejscowości Ostroróg na lata 2010 – 2015 „ w związku z ubieganiem się o dofinansowanie realizacji projektów z programów strukturalnych

W związku z poparciem mieszkańców miejscowości Ostroróg o ubieganie się o dofinansowanie realizacji projektów z programów strukturalnych, Samorząd mieszkańców Nr II :

uchwała co następuje:

4. Przyjąć „Plan odnowy miejscowości Ostroróg na lata 2010 – 2015 „ opracowany przez mieszkańców Ostroroga , stanowiący załącznik do uchwały.
5. Niniejszą uchwałą przedłożyć do akceptacji Radzie Miejskiej w Ostrorogu.
6. Wykonanie Uchwały powierza się Przewodniczącemu Samorządu Nr II.