

OGŁOSZENIE

o wyłożeniu do publicznego wglądu projektu zmiany miejscowego planu zagospodarowania przestrzennego miasta i gminy Okonek terenu położonego w miejscowości Okonek w rejonie ulic Niepodległości i Cmentarnej

Na podstawie art. 17 pkt. 9 ustawy z dnia 27 marca 2003 r. o planowaniu i zagospodarowaniu przestrzennym (Dz. U. z 2015 r. poz. 199 ze zm.) oraz uchwały Nr LVIII/317/2014 Rady Miejskiej w Okonku z dnia z dnia 25 lutego 2014 r. w sprawie przystąpienia do opracowania zmiany miejscowego planu zagospodarowania przestrzennego miasta i gminy Okonek terenu położonego w miejscowości Okonek w rejonie ulic Niepodległości i Cmentarnej **zawiadamiam o wyłożeniu do publicznego wglądu** projektu zmiany miejscowego planu zagospodarowania przestrzennego miasta i gminy Okonek terenu położonego w miejscowości Okonek w rejonie ulic Niepodległości i Cmentarnej wraz z prognozą oddziaływania na środowisko, w dniach od 4.08.2015 r. do 2.09.2015 r. w siedzibie Urzędu Miejskiego w Okonku, ul. Niepodległości 53, w pokoju nr 30, w godzinach urzędowania.

Dyskusja publiczna nad przyjętymi w projekcie planu miejscowego rozwiązaniami odbędzie się w dniu 21.08.2015 r. o godz. 12⁰⁰ w Urzędzie Miejskim w Okonku, w sali posiedzeń.

Zgodnie z art. 18 ustawy, każdy, kto kwestionuje ustalenia przyjęte w projekcie planu miejscowego, może wnieść **uwagi**. Uwagi należy składać na piśmie do Burmistrza Okonka, z podaniem imienia i nazwiska lub nazwy jednostki organizacyjnej, adresu i oznaczenia nieruchomości, której uwaga dotyczy lub za pomocą środków komunikacji elektronicznej na adres poczty elektronicznej plany@okonek.pl, przy pomocy ważnego, bezpiecznego podpisu elektronicznego, w nieprzekraczalnym terminie do dnia 23.09.2015 r.

o możliwości zapoznania się z dokumentacją sprawy w ramach strategicznej oceny oddziaływania na środowisko zmiany miejscowego planu zagospodarowania przestrzennego miasta i gminy Okonek terenu położonego w miejscowości Okonek w rejonie ulic Niepodległości i Cmentarnej

Na podstawie art. 39, w nawiązaniu do art. 46 pkt. 1 oraz w związku z art. 54 ust. 2 ustawy z dnia 3 października 2008 r. o udostępnianiu informacji o środowisku i jego ochronie, udziale społeczeństwa w ochronie środowiska oraz o ocenach oddziaływania na środowisko (Dz. U. z 2013 r., poz. 1235 z późn. zm.) **zawiadamiam o możliwości zapoznania się** w dniach od 4.08.2015 r. do 2.09.2015 r. z projektem zmiany miejscowego planu zagospodarowania przestrzennego miasta i gminy Okonek terenu położonego w miejscowości Okonek w rejonie ulic Niepodległości i Cmentarnej wraz z prognozą oddziaływania na środowisko, opiniami i dokonanymi uzgodnieniami, wyłożonymi do publicznego wglądu w siedzibie Urzędu Miejskiego w Okonku, ul. Niepodległości 53, w pokoju nr 30, w godzinach urzędowania.

Każdy ma prawo składania **uwag i wniosków** do projektu w/w dokumentu w formie pisemnej, ustnie do protokołu, za pomocą środków komunikacji elektronicznej – bez konieczności opatrywania ich bezpiecznym podpisem elektronicznym, na adres Urzędu Miejskiego w Okonku i adres poczty elektronicznej plany@okonek.pl w nieprzekraczalnym terminie do dnia 23.09.2015 r. Uwaga lub wniosek powinna zawierać imię i nazwisko lub nazwę jednostki organizacyjnej wnioskodawcy oraz oznaczenie nieruchomości, której dotyczy. Organem właściwym do rozpatrzenia uwag i wniosków jest Burmistrz Okonka.

Z up. Burmistrza

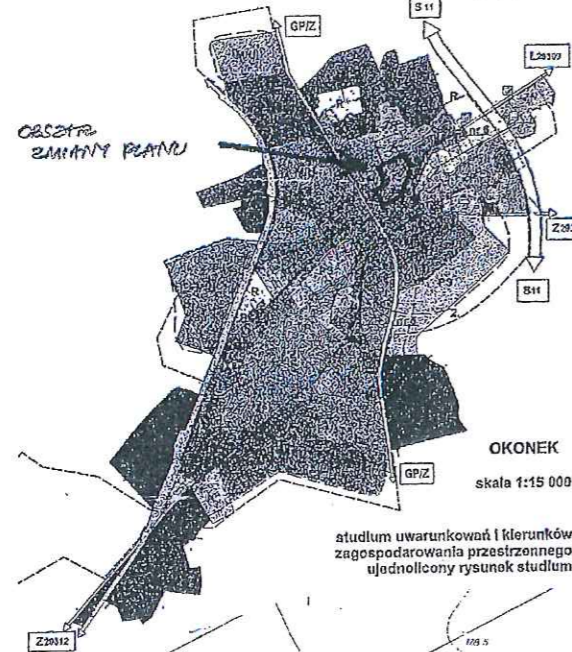
Jakub Zabrocki
Zastępca Burmistrza

Okonek, dnia 8.07.2015 r.

TERENU W REJONIE ULIC NIEPODLEGŁOŚĆ CIVIL CEMENTARNEJ W OKONKU

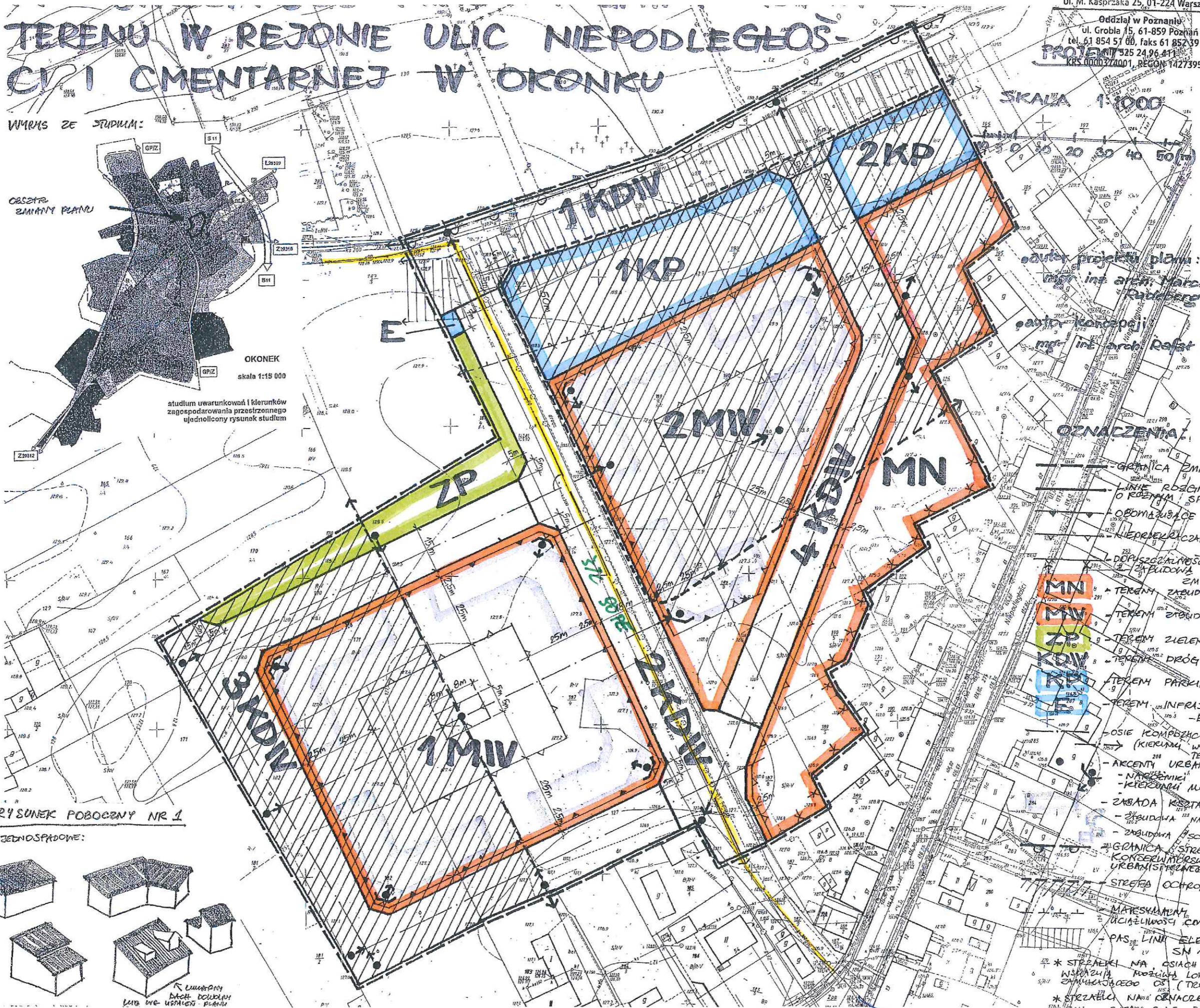
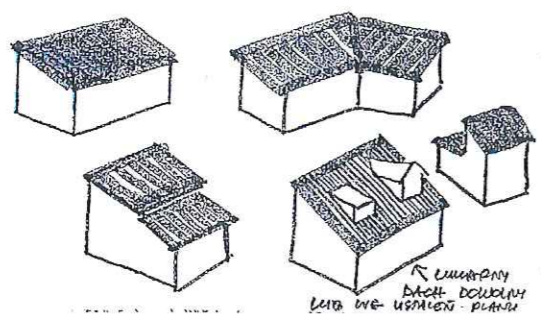
SKALA 1:1000

WYKRES ZE STUDIUM:



RYSUNEK POBOCZNY NR 1

DACHY JEKOSPODOWE:



autor projektu planu:
 mgr inż. arch. Marcin Piotr Radzberg - Skorzyński
 autor koncepcji:
 mgr inż. arch. Rafał Wiśniewski

OZNACZENIA:

- GRANICA ZMIANY PLANU
- LINIE ROZGRANICZAJĄCE TERENY O RÓŻNYM SPOSOBIE ZAGOSPODAROWANIA
- OPOMIARZĄCE
- WYKONAWCZE LINIE ZABUDOWY
- DOPUSZCZALNOŚĆ ŁACZENIA ZABUDOWY Z ZABUDOWĄ POZA GRANICAMI ZMIANY PLANU
- TERENY ZABUDOWY MIESZKANIOWEJ JEDNORODZINNEJ
- TERENY ZABUDOWY MIESZKANIOWEJ WIELORODZINNEJ
- TERENY ZIELENI URZĄDZONEJ
- TERENY DRÓG WEWNĘTRZNYCH
- TERENY PARKINGÓW
- TERENY INFRASTRUKTURY TECHNICZNEJ - ELEKTROENERGETYKI
- OSIE KOMPROMISOWE (KIERUNKI WYJŚCIA OSI POZA TEREN ZMIANY PLANU)
- ARCENY URBANISTYCZNE:
 - NACZERNIE
 - KIERUNKI MOŻLIWYCH PRZEBIEGÓW
- ZASADA Kształtowania zabudowy
- ZABUDOWA "NACZERNIKOWA"
- ZABUDOWA "SCHODKOWA"
- GRANICA STREFY OCHRONY KONSERWATORSKIEJ WŁASTU URBANISTYCZNEGO MIASTA
- STREFA OCHRONY ARCHEOLOGICZNEJ
- MAREKSYMUM ZASIĘG STREFY UCZAIWNOŚCI CEMENTARZA
- PAS LINII ELEKTROENERGETYCZNEJ SN 15KV
- * STRZAŁKI NA OSIACH KOMPROMISOWYCH WSKAZUJĄ MOŻLIWE LOKALIZACJE ELEMENTU ZAMIAKOWANEGO OSI (TREŚĆ INFORMACYJNA)
- * STRZAŁKI NA OSI OZNACZENIA STREF

CHOJWIŃSKA