

UCHWAŁA NR XLIV/225/2013
RADY MIEJSKIEJ W OKONKU
z dnia 26 marca 2013 r.

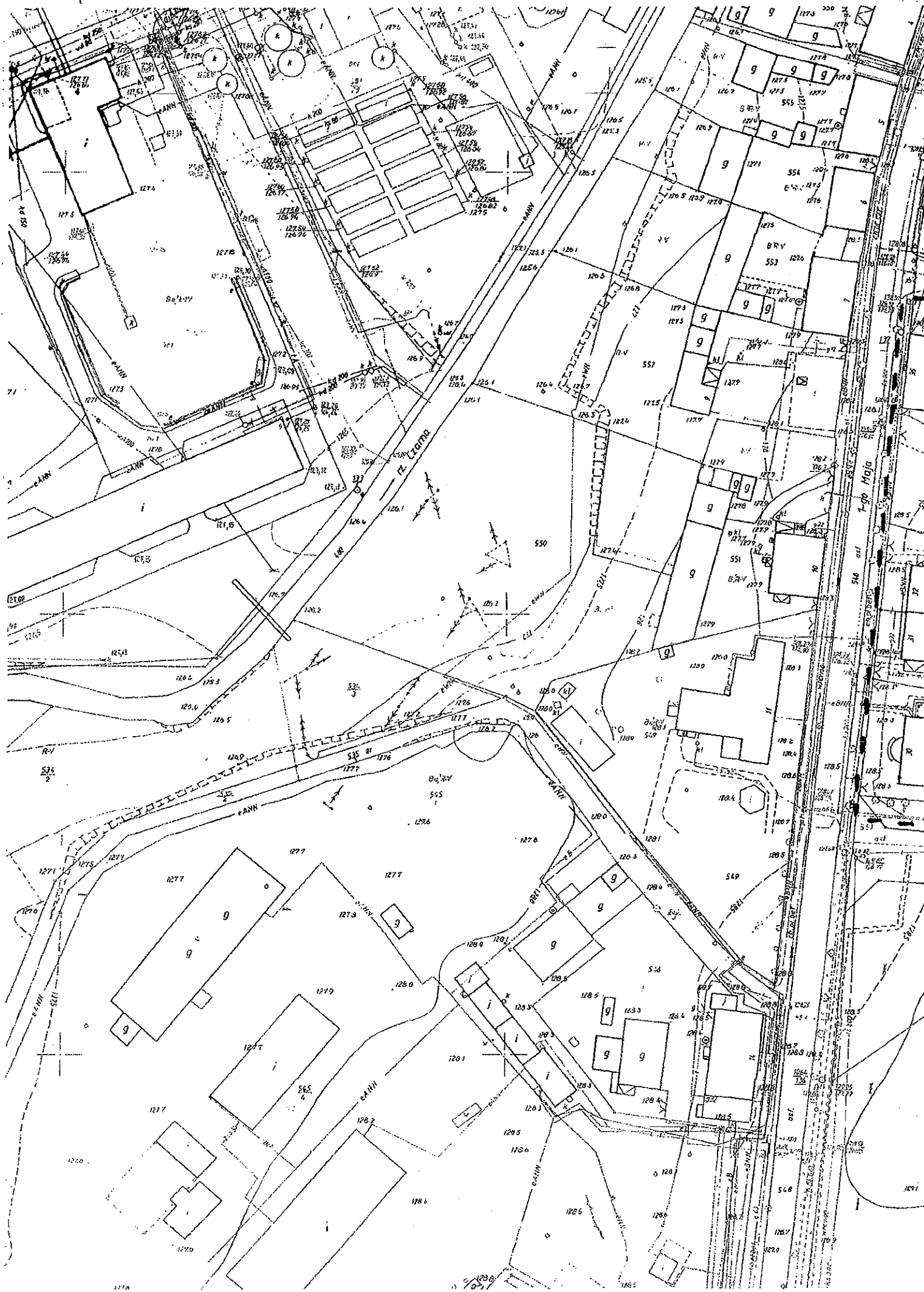
w sprawie przystąpienia do opracowania zmiany miejscowego planu zagospodarowania przestrzennego miasta i gminy Okonek terenu położonego w miejscowości Okonek przy ul. Piastowskiej.

Na podstawie art. 14 ust. 1 i 2 ustawy z dnia 27 marca 2003 r. o planowaniu i zagospodarowaniu przestrzennym (Dz. U. z 2012 r. poz. 647 ze zmianami), Rada Miejska w Okonku uchwała, co następuje:

- § 1. Przystąpić do opracowywania zmiany miejscowego planu zagospodarowania przestrzennego miasta i gminy Okonek terenu, położonego w miejscowości Okonek przy ul. Piastowskiej
- § 2. Granice zmiany planu przedstawiono na mapie sytuacyjno - wysokościowej w skali 1:1000 stanowiącej załącznik nr 1 do niniejszej uchwały.
- § 3. Analiza zasadności przystąpienia do sporządzenia zmiany planu miejscowego i stopnia zgodności przewidywanych rozwiązań z ustaleniami Studium uwarunkowań i kierunków zagospodarowania przestrzennego stanowi załącznik nr 2 do niniejszej uchwały.
- § 4. Wykonanie uchwały powierza się Burmistrzowi Okonka.
- § 5. Uchwała wchodzi w życie z dniem podjęcia.



PRZEWODNICZĄCA
RADY MIEJSKIEJ
[Signature]
mgr Lidia Samec



Załącznik nr 2 do
Uchwały Nr XLIV/225/2013
Rady Miejskiej w Okonku
z dnia 26 marca 2013 r.

Analiza zasadności przystąpienia do opracowania zmiany miejscowego planu zagospodarowania przestrzennego miasta i gminy Okonek terenu położonego w miejscowości Okonek przy ul. Piastowskiej

(w świetle ustawy z dnia 27 marca 2003 r. o planowaniu i zagospodarowaniu przestrzennym Dz. U. z 2012 poz. 647 ze zmianami)

I. Teren objęty analizą.

Analizowany obszar położony jest w miejscowości Okonek przy ul. Piastowskiej.

II. Stan istniejący.

Teren objęty zmianą planu aktualnie przeznaczony jest jako teren zabudowy mieszkaniowej.

III. Analiza dotychczas obowiązujących ustaleń planistycznych.

Na przedmiotowym obszarze obowiązuje miejscowy plan zagospodarowania przestrzennego uchwalony Uchwałą Rady Miejskiej w Okonku Nr LII/295/2010 z dnia 23 lutego 2010 r..

IV. Opis przewidywanych rozwiązań.

Zmiana planu następuje na wniosek właściciela terenu o zmianę linii zabudowy.

V. Stopień zgodności przewidywanych rozwiązań z ustaleniami studium miasta i gminy Okonek.

W dniu 30 marca 2010 r. przystąpiono do zmiany Studium uwarunkowań i kierunków zagospodarowania przestrzennego Miasta i Gminy Okonek.

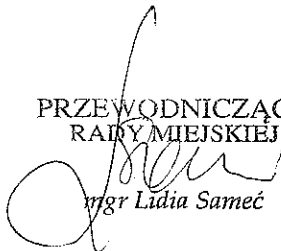
W projekcie studium na przedmiotowym terenie zakłada się funkcję mieszkalno – usługową. Analizując w/w zapisy projektu Studium należy stwierdzić, że przewidywane w planie rozwiązania są zgodne z projektem Studium uwarunkowań i kierunków zagospodarowania przestrzennego Miasta i Gminy Okonek.

VI. Zasadność przystąpienia do sporządzenia zmiany planu.

Opracowanie miejscowego planu zagospodarowania przestrzennego nastąpi na wniosek właściciela terenu objętego opracowaniem i przyszłego inwestora.

VII. Niezbędny zakres prac planistycznych.

- a) obszar opracowania jak w p. I,
- b) zakres merytoryczny – zgodny z Rozporządzeniem Ministra Infrastruktury z dnia 26 sierpnia 2003 r. (Dz. U. Nr 164, poz. 1587 z dnia 19.09.2003 r.),
- c) rysunek planu należy wykonać na mapie zasadniczej w skali 1:1000.

PRZEWODNICZĄCA
RADY MIEJSKIEJ

mgr Lidia Samec

UZASADNIENIE
DO UCHWAŁY NR XLIV/225/2013
RADY MIEJSKIEJ W OKONKU
z dnia 26 marca 2013 r.


w sprawie przystąpienia do opracowania zmiany miejscowego planu zagospodarowania przestrzennego miasta i gminy Okonek terenu położonego w miejscowości Okonek przy ul. Piastowskiej.

Na podstawie art. 14 ust. 1 i 2 ustawy z dnia 27 marca 2003 r. o planowaniu i zagospodarowaniu przestrzennym (Dz. U. z 2012 r. poz. 647 z późn. zm.) w celu ustalenia przeznaczenia terenów w tym dla inwestycji celu publicznego oraz określenia sposobów ich zagospodarowania i zabudowy rada gminy podejmuje uchwałę o przystąpieniu do sporządzenia miejscowego planu zagospodarowania przestrzennego.

Wskazany w uchwale obszar położony jest w miejscowości Okonek przy ul. Piastowskiej.

Zmiana planu następuje na wniosek właściciela terenu o zmianę linii zabudowy.

BURMISTRZ OKONKA


Mieczysław Bapta