

UCHWAŁA NR XXVI/127/2012
RADY MIEJSKIEJ W OKONKU
z dnia 10 kwietnia 2012 r.

w sprawie zmiany uchwały Nr LIII / 305 / 2010 Rady Miejskiej w Okonku z dnia 30 marca 2010 r. w sprawie przystąpienia do zmiany studium uwarunkowań i kierunków zagospodarowania przestrzennego miasta i gminy Okonek.

Na podstawie art. 18 ust. 2 pkt. 5 ustawy z dnia 8 marca 1990 r. o samorządzie gminnym (tekst jednolity Dz. U. z 2001 r. Nr 142 poz. 1591 z późn. zm.) oraz art. 9 ust. 1 oraz art. 27 ustawy z dnia 27 marca 2003 r. o planowaniu i zagospodarowaniu przestrzennym (Dz. U. z 2003 r. Nr 80 poz. 717 z późn. zm.) **uchwała się co następuje:**

§1. W uchwale Nr LIII / 305 / 2010 Rady Miejskiej w Okonku z dnia 30 marca 2010 r. w sprawie: przystąpienia do zmiany studium uwarunkowań i kierunków zagospodarowania przestrzennego miasta i gminy Okonek, załącznik Nr 1 otrzymuje brzmienie, jak załącznik do niniejszej uchwały.

§2. Wykonanie niniejszej uchwały powierza się Burmistrzowi Okonka.

§3. Uchwała wchodzi w życie z dniem jej podjęcia.



PRZEWODNICZĄCA
RADY MIEJSKIEJ
[Signature]
mgr Lidia Samec

UZASADNIENIE
DO UCHWAŁY NR XXVI/127/2012
RADY MIEJSKIEJ W OKONKU
z dnia 10 kwietnia 2012 r.

w sprawie zmiany uchwały Nr LIII / 305 / 2010 Rady Miejskiej w Okonku z dnia 30 marca 2010 r. w sprawie przystąpienia do zmiany studium uwarunkowań i kierunków zagospodarowania przestrzennego miasta i gminy Okonek.

Zgodnie z art. 18 ust. 2 pkt. 5 ustawy z dnia 8 marca 1990 roku o samorządzie gminnym (t. j. Dz. U. z 2001 r. Nr 142, poz. 1591 ze zmianami) do wyłącznej właściwości Rady Gminy należy podejmowanie uchwał w sprawie uchwalenia studium uwarunkowań i kierunków zagospodarowania przestrzennego gminy oraz miejscowych planów zagospodarowania przestrzennego.

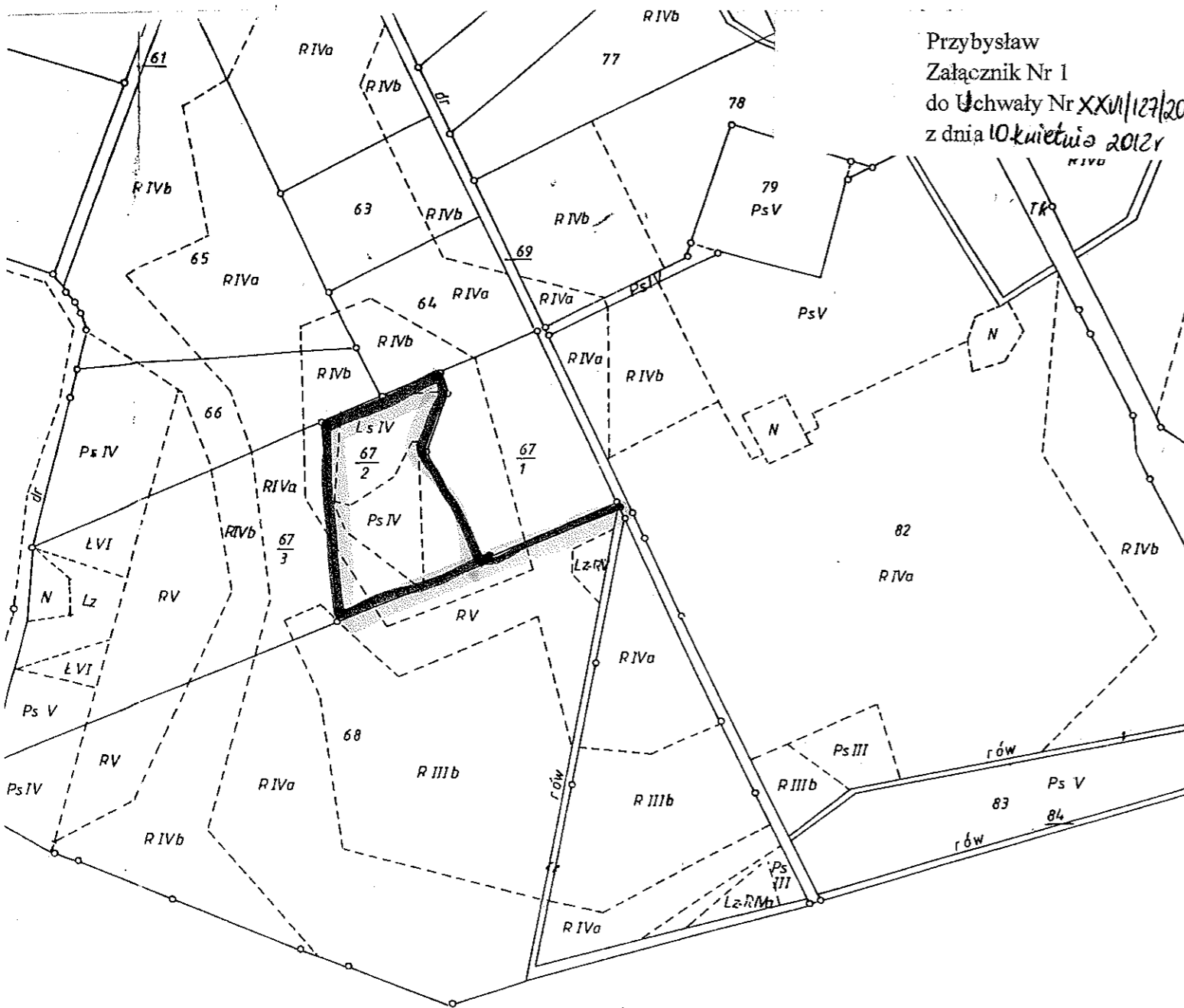
Na podstawie art. 9 ust. 1 oraz art. 27 z dnia 27 marca 2003 r. o planowaniu i zagospodarowaniu przestrzennym (Dz. U. z 2003 r. Nr 80 poz. 717 z późn. zm.) w celu określenia polityki przestrzennej gminy, w tym lokalnych zasad zagospodarowania przestrzennego, rada gminy podejmuje uchwałę o przystąpieniu do sporządzania studium uwarunkowań i kierunków zagospodarowania przestrzennego gminy. Zmiana studium lub planu miejscowego następuje w takim trybie, w jakim są one uchwalane.

Niniejsza uchwała dokonuje ponownej weryfikacji obszaru objętego zmianą studium uwarunkowań i kierunków zagospodarowania przestrzennego miasta i gminy Okonek zainicjowanego uchwałą Nr LIII / 305 / 2010 Rady Miejskiej w Okonku z dnia 30 marca 2010 r. polegającej na ujęciu w obszarze objętym zmianą studium działki o nr ewid. 579/35 położoną w ob. geod. Lotyń. W/w nieruchomość zostanie przekształcona na teren o funkcji mieszkalno – handlowo – usługową.

BURMISTRZ

mgr Andrzej Jasitek

Przybysław
Załącznik Nr 1
do Uchwały Nr XXVI/127/20
z dnia 10 kwietnia 2012r



PRZEWODNICZĄCA
RADY MIEJSKIEJ
[Signature]
mgr Lidia Samec

MAPA EWIDENCJI GRUNTÓW 1:5000

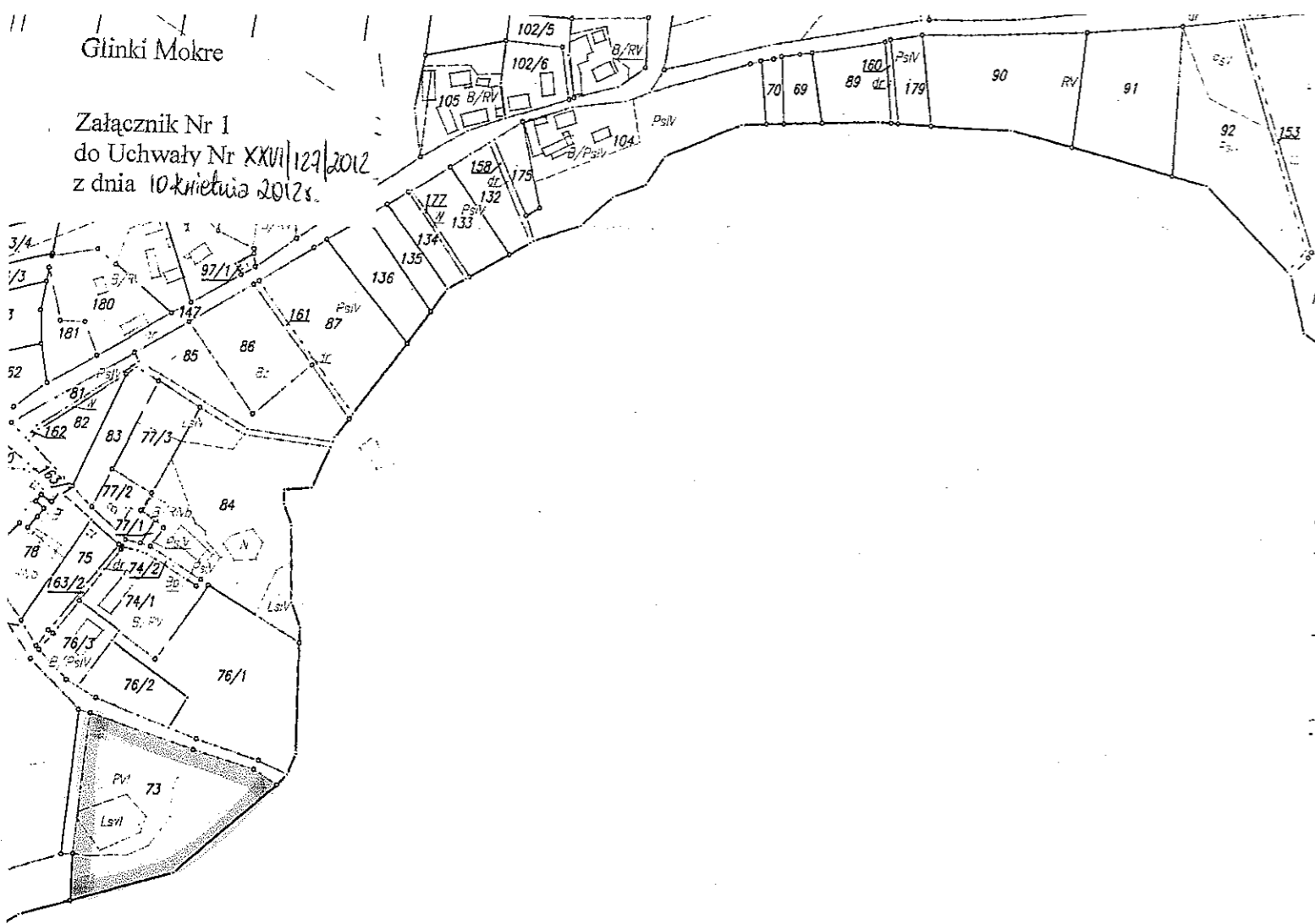
Szklc arkuszy

Źródło: Pierworys mapy ewidencyjnej

Ewidencja gruntów wykreślona metodą klasyczną przez WBG ITR w Pile

Glinki Mokre

Załącznik Nr 1
do Uchwały Nr XXVII/129/2012
z dnia 10 kwietnia 2012 r.



PRZEWODNICZĄCA
RADY MIEJSKIEJ
[Signature]
mgr Lidia Samec

--	--	--

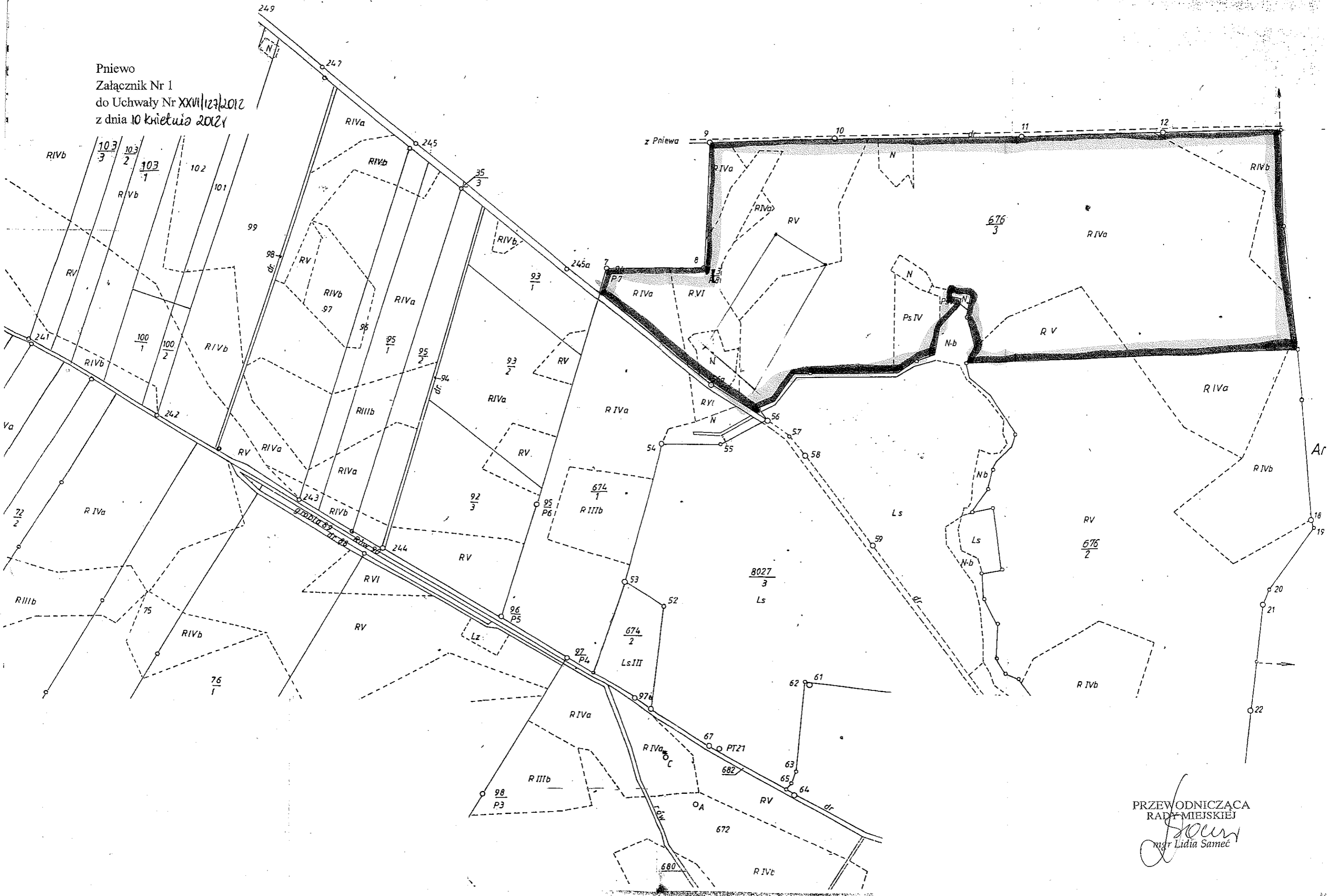
Ciosanie
Załącznik Nr 1
do Uchwały Nr XXVI/127/2012
z dnia 10 kwietnia 2012r.

PRZEWODNICZĄCA
RADY MIEJSKIEJ
[Signature]
mgr Lidia Samec



DZK nr 9

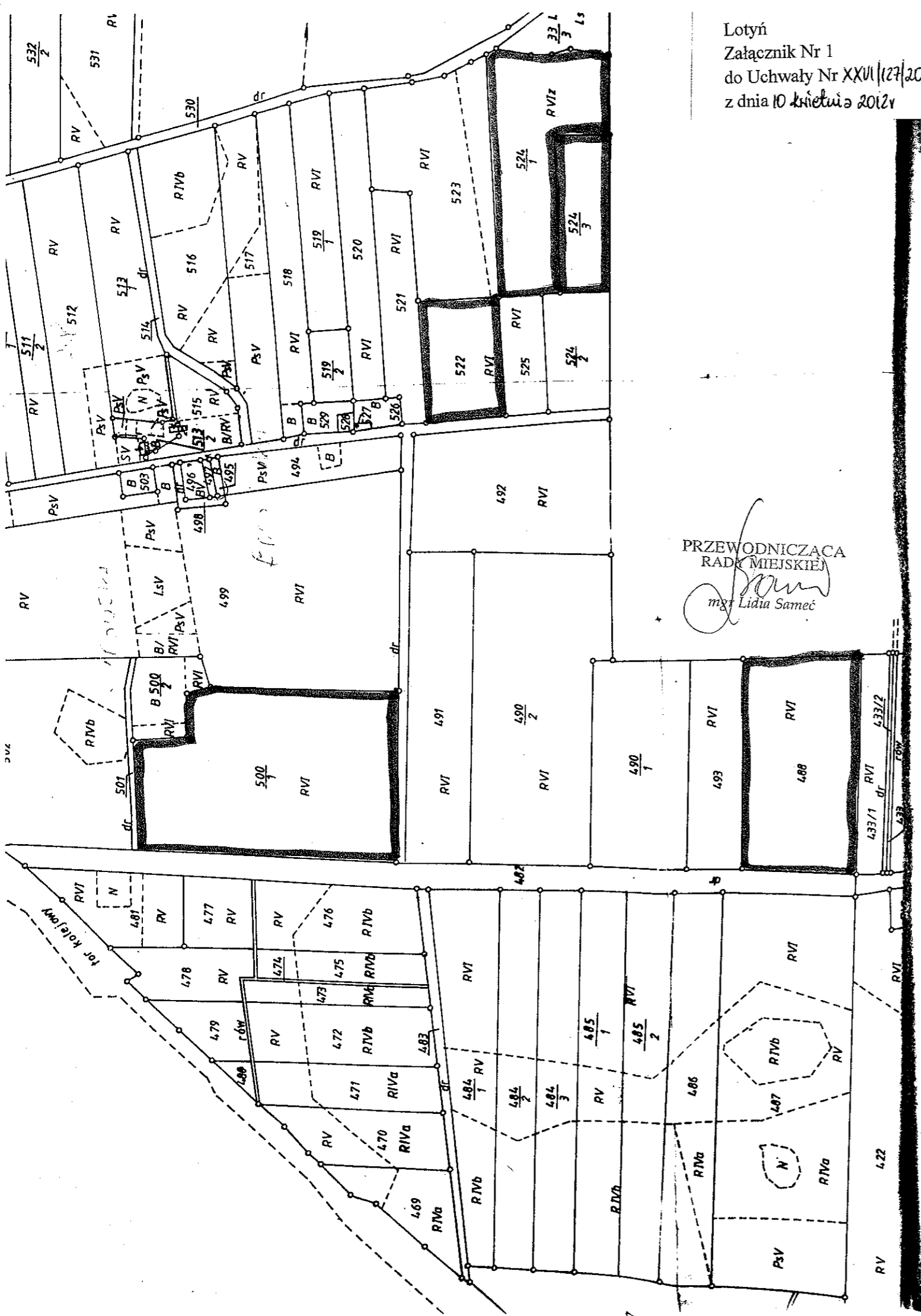
Pniewo
Załącznik Nr 1
do Uchwały Nr XXVII/127/2012
z dnia 10 kwietnia 2012 r.



PRZEWODNICZĄCA
RADY MIEJSKIEJ

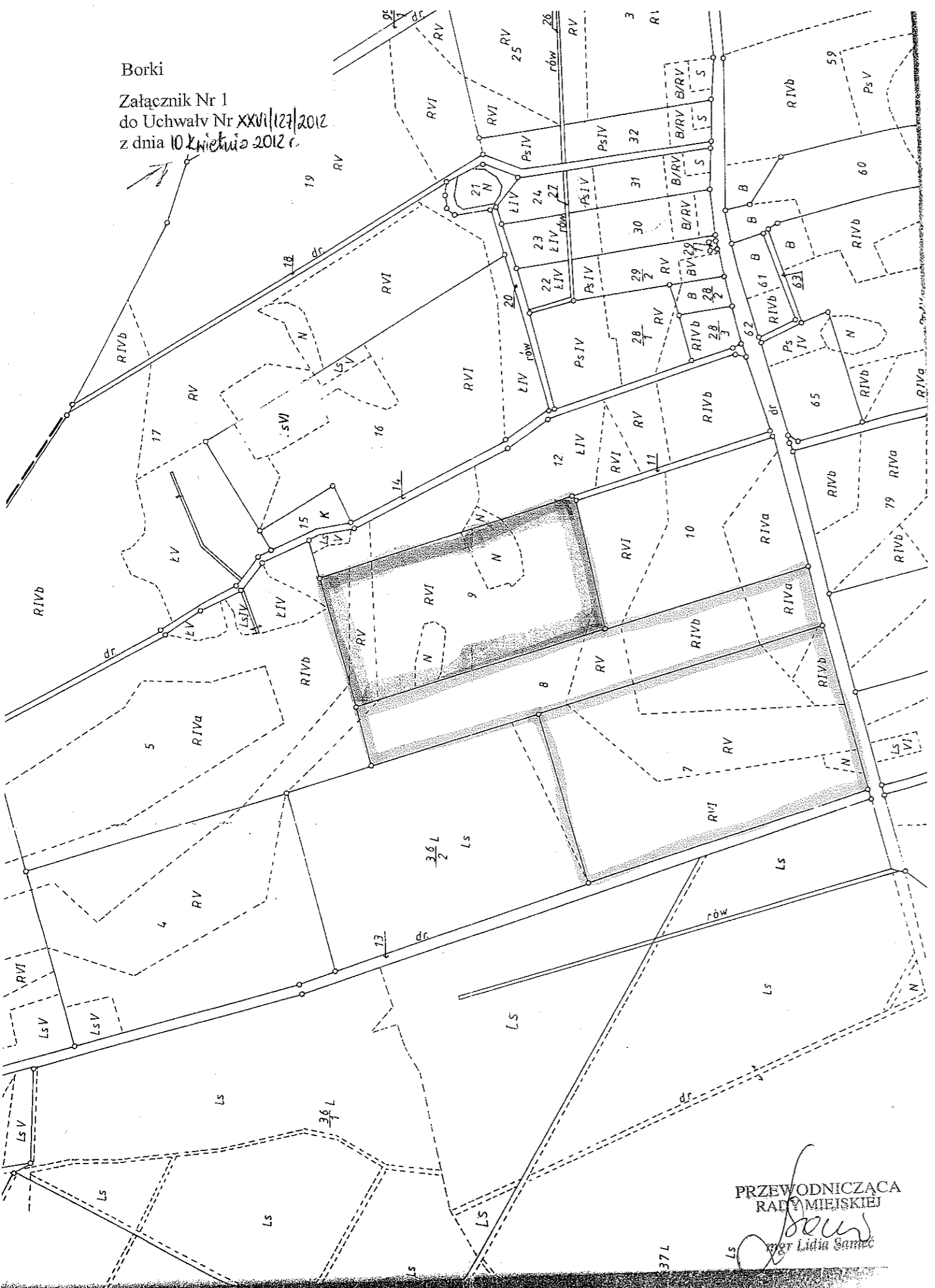
Lidia Samec
mgr Lidia Samec

Lotyń
Załącznik Nr 1
do Uchwały Nr XXVI/127/2012
z dnia 10 kwietnia 2012r



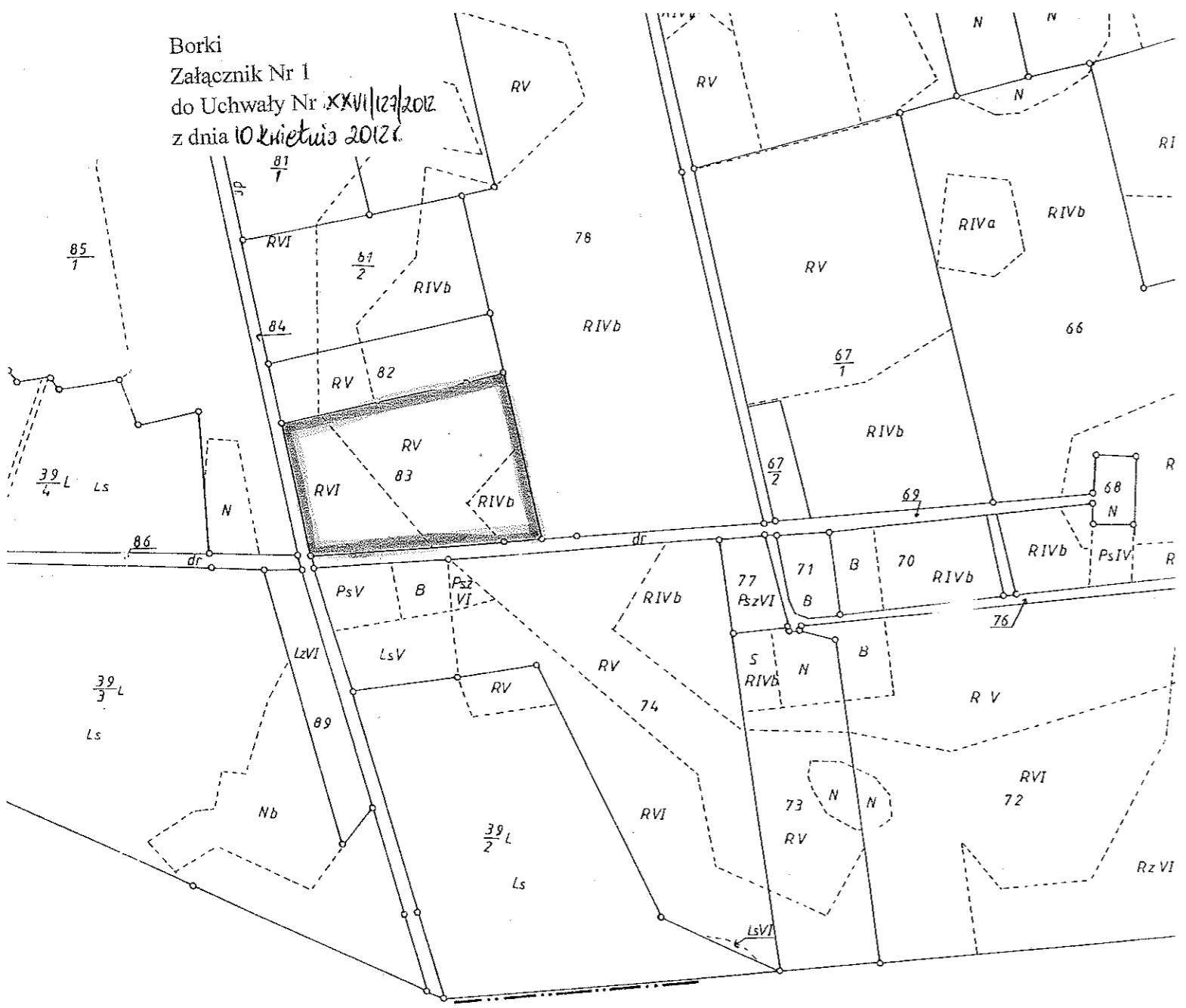
Borki

Załącznik Nr 1
do Uchwały Nr XXVI/127/2012
z dnia 10 kwietnia 2012 r.



PRZEWODNICZĄCA
RADY MIEJSKIEJ
[Signature]
mgr Lidia Samec

Borki
 Załącznik Nr 1
 do Uchwały Nr XXVI/127/2012
 z dnia 10 kwietnia 2012 r.

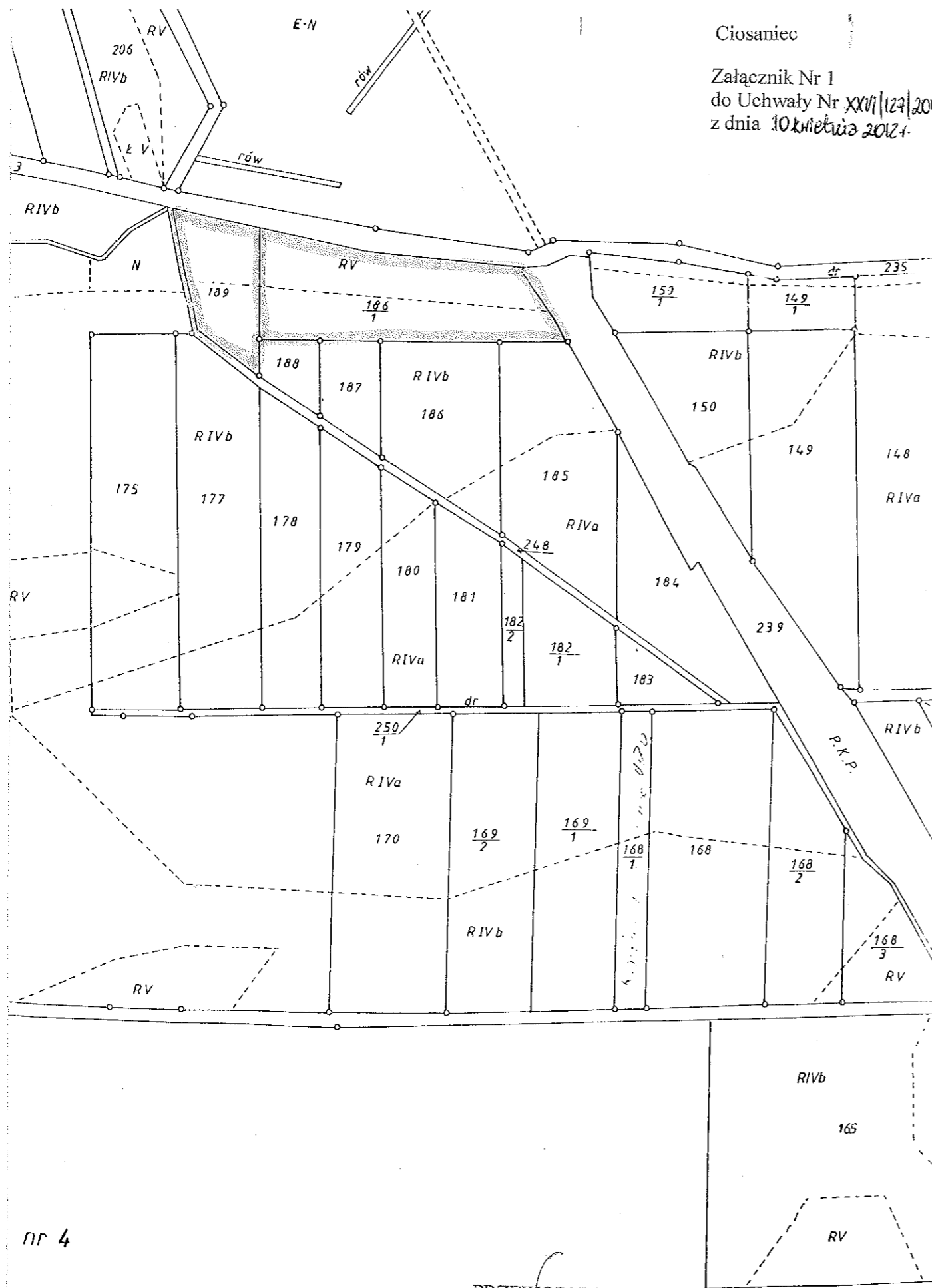


PRZEWODNICZĄCA
 RADY MIEJSKIEJ
[Signature]
 mgr Lidia Samec

<p>WIDOCZNOŚCI GRUNTÓW 1:5000</p> <p>[...] rys mapy ewidencyjnej]</p> <p>kreślona metodą klasyczną przez WBG ITR w Pile</p>	<p>Szkló arkuszy</p>	<p>WOJEWÓDZKIE BI</p> <p>Wykonawca <u>T. CHRZANÓWSKI</u></p> <p>Inspektor kontrolny <u>H. BAJMART</u></p> <p>Złotów dn.</p>
---	----------------------	---

Ciosaniec

Załącznik Nr 1
do Uchwały Nr XXVI/129/20
z dnia 10 kwietnia 2017 r.



nr 4

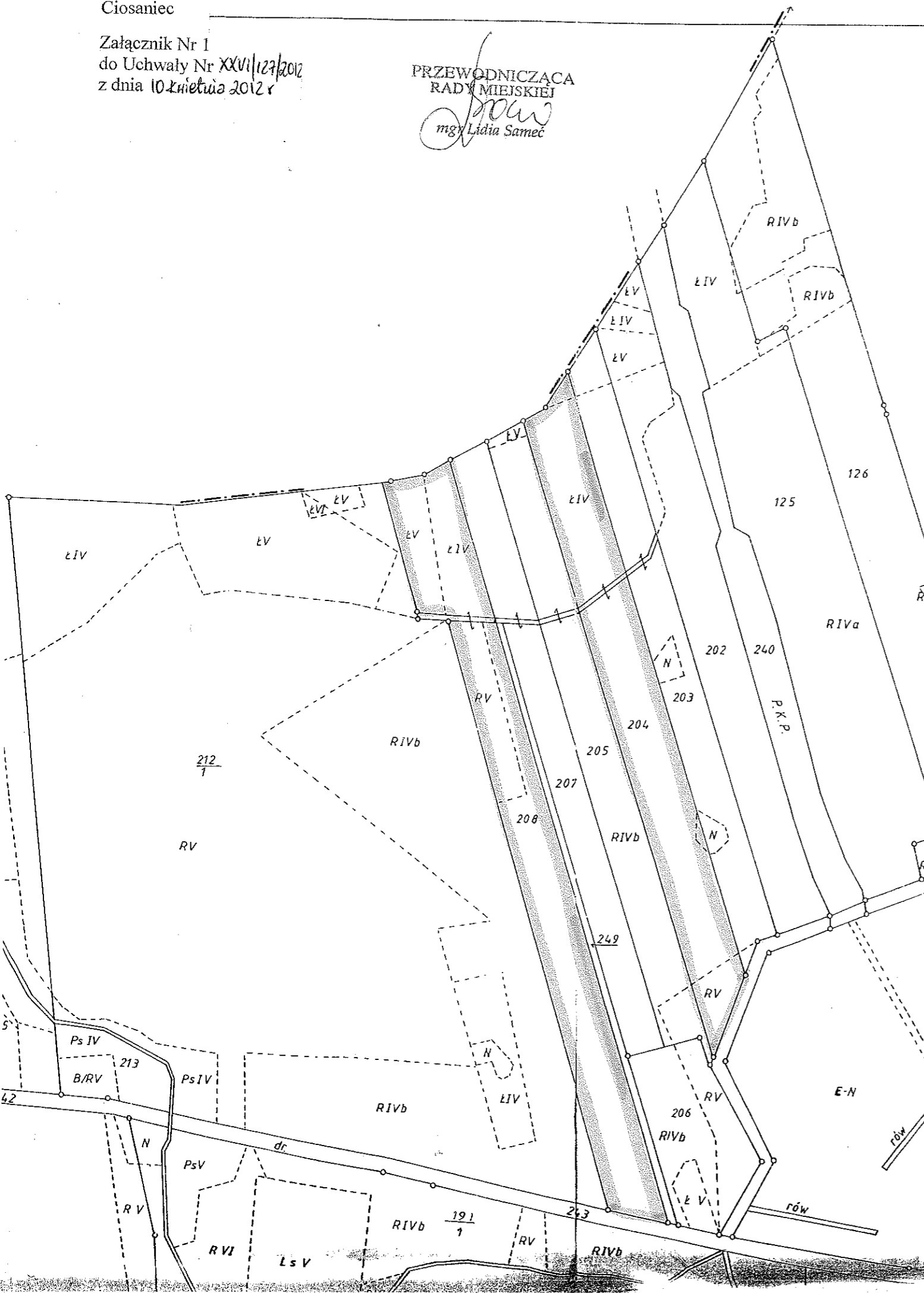
PRZEWODNICZĄCA
RADY MIEJSKIEJ

Lidia Samec
mgr Lidia Samec

Ciosaniec

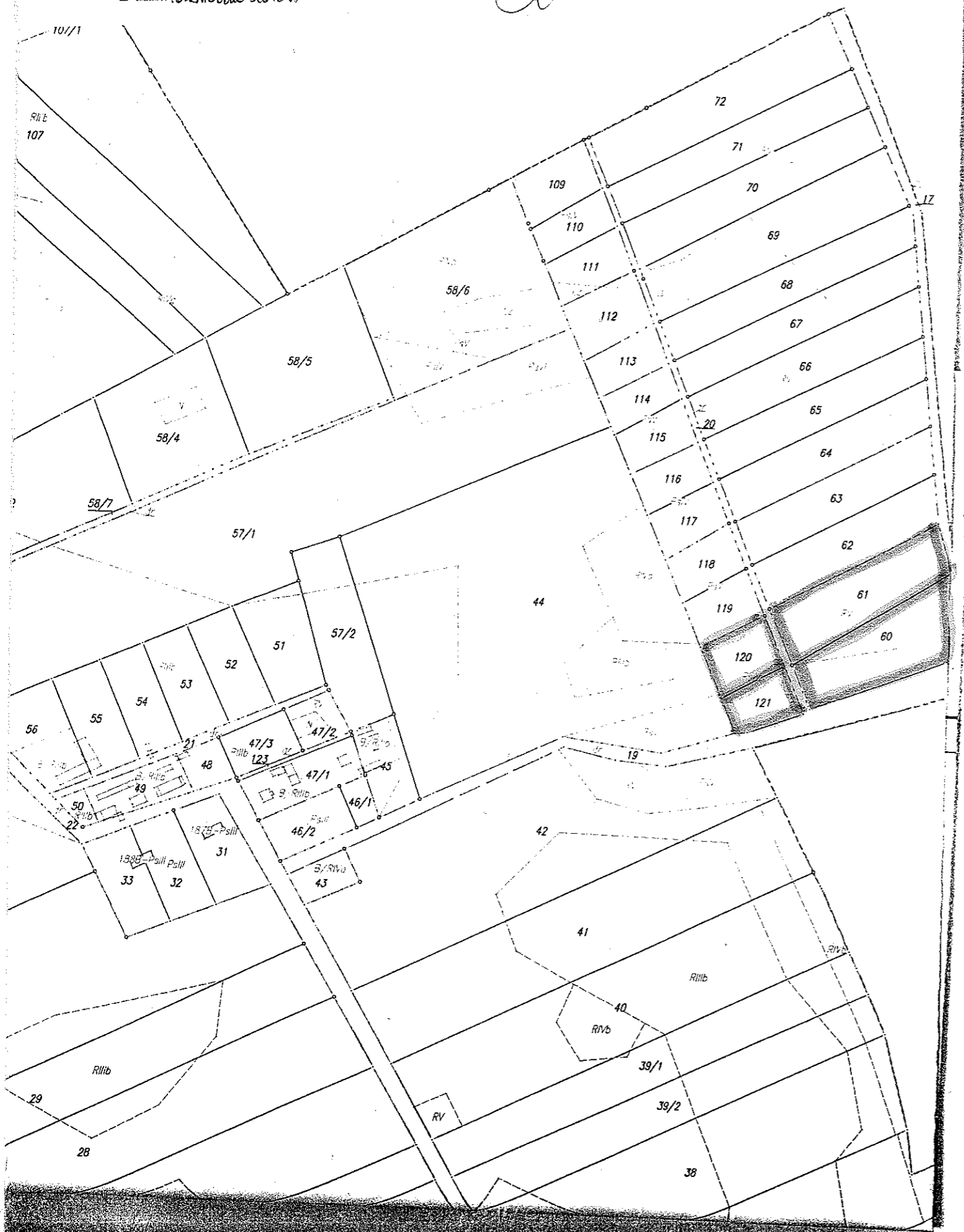
Załącznik Nr 1
do Uchwały Nr XXVI/127/2012
z dnia 10 kwietnia 2012 r.

PRZEWODNICZĄCA
RADY MIEJSKIEJ
[Signature]
mgr Lidia Samec

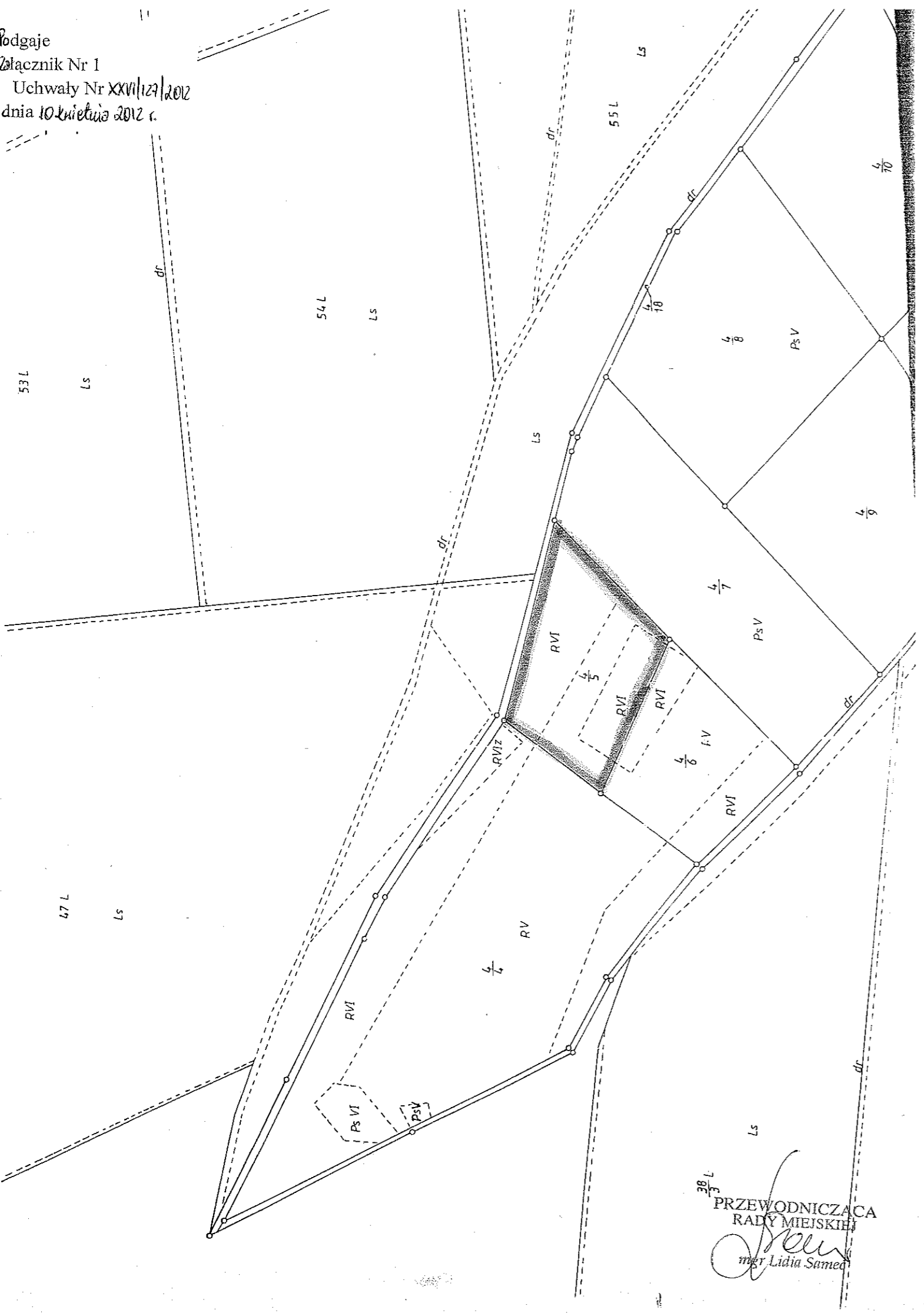


Lubniczka
Załącznik Nr 1
do Uchwały Nr XXVI/127/2012
z dnia 10 kwietnia 2012 r.

PRZEWODNICZĄCA
RADY MIEJSKIEJ
Lidia Samec
mgr Lidia Samec

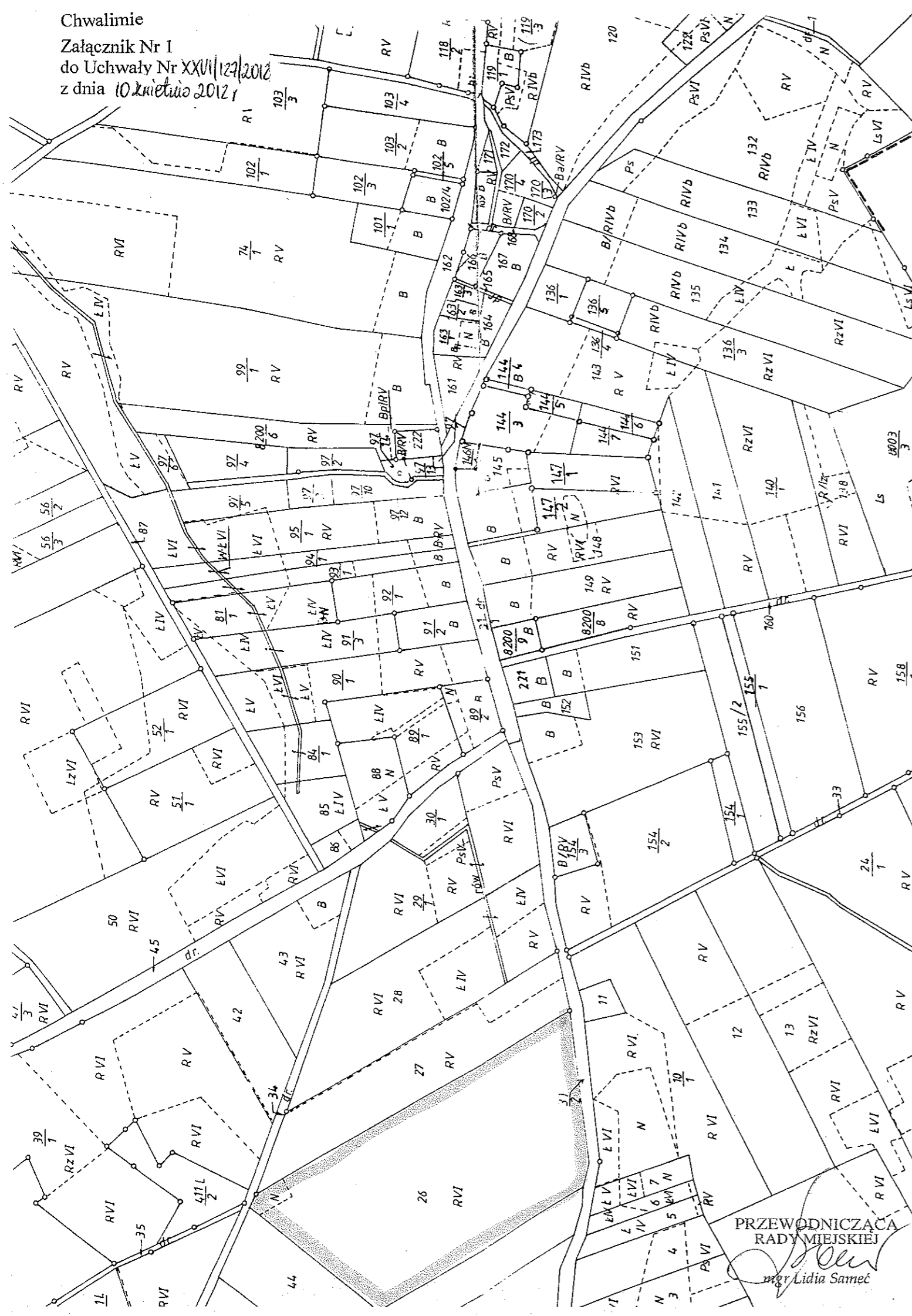


Podgaje
Złącznik Nr 1
Uchwały Nr XXVI/127/2012
dnia 10 kwietnia 2012 r.



38 L
3
PRZEWODNICZĄCA
RADY MIEJSKIEJ
Lidia Samed
mgr Lidia Samed

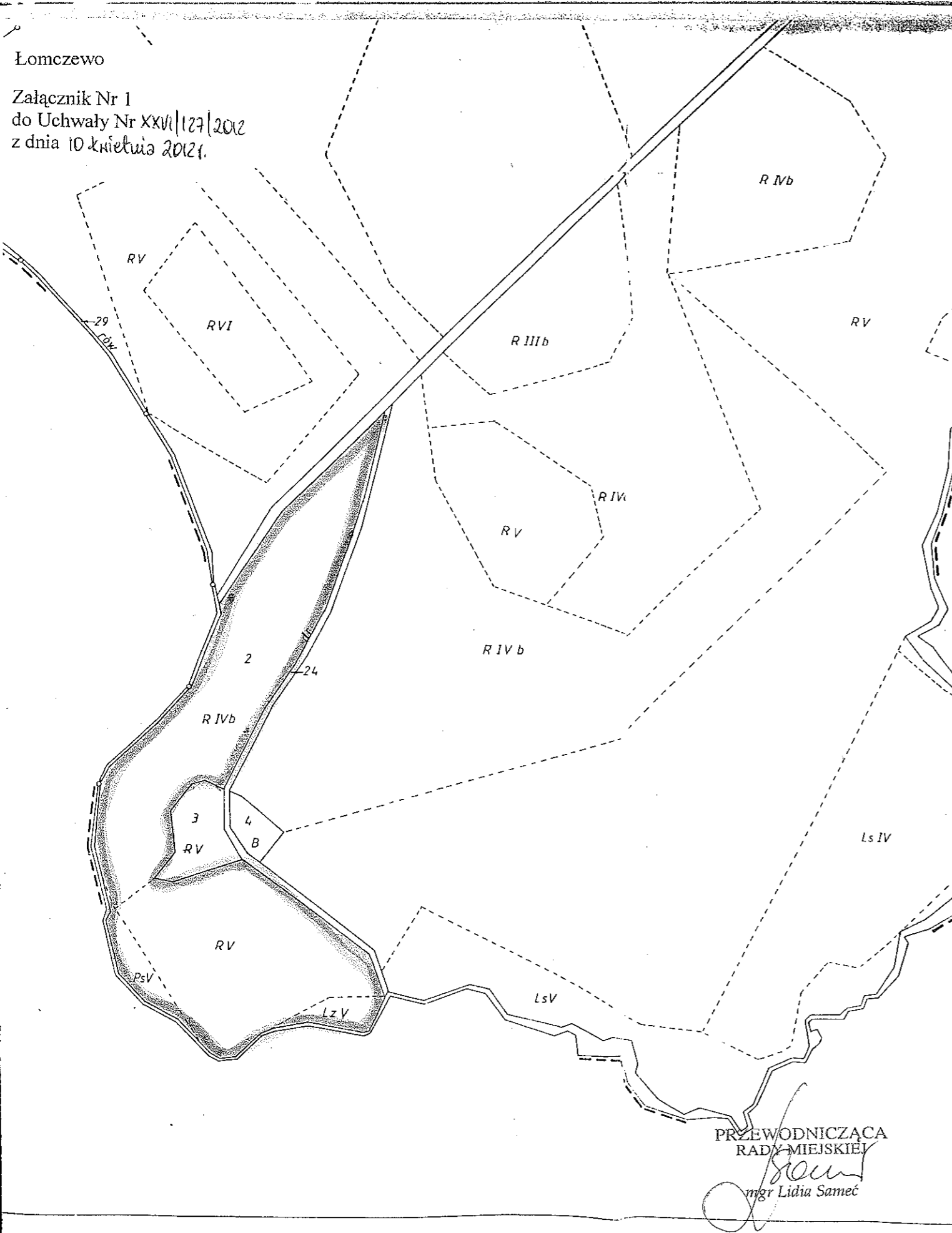
Chwalimie
Załącznik Nr 1
do Uchwały Nr XXVII/127/2012
z dnia 10 kwietnia 2012 r.



PRZEWODNICZĄCA
RADY MIEJSKIEJ
Lidia Samec
mgr Lidia Samec

Łomczewo

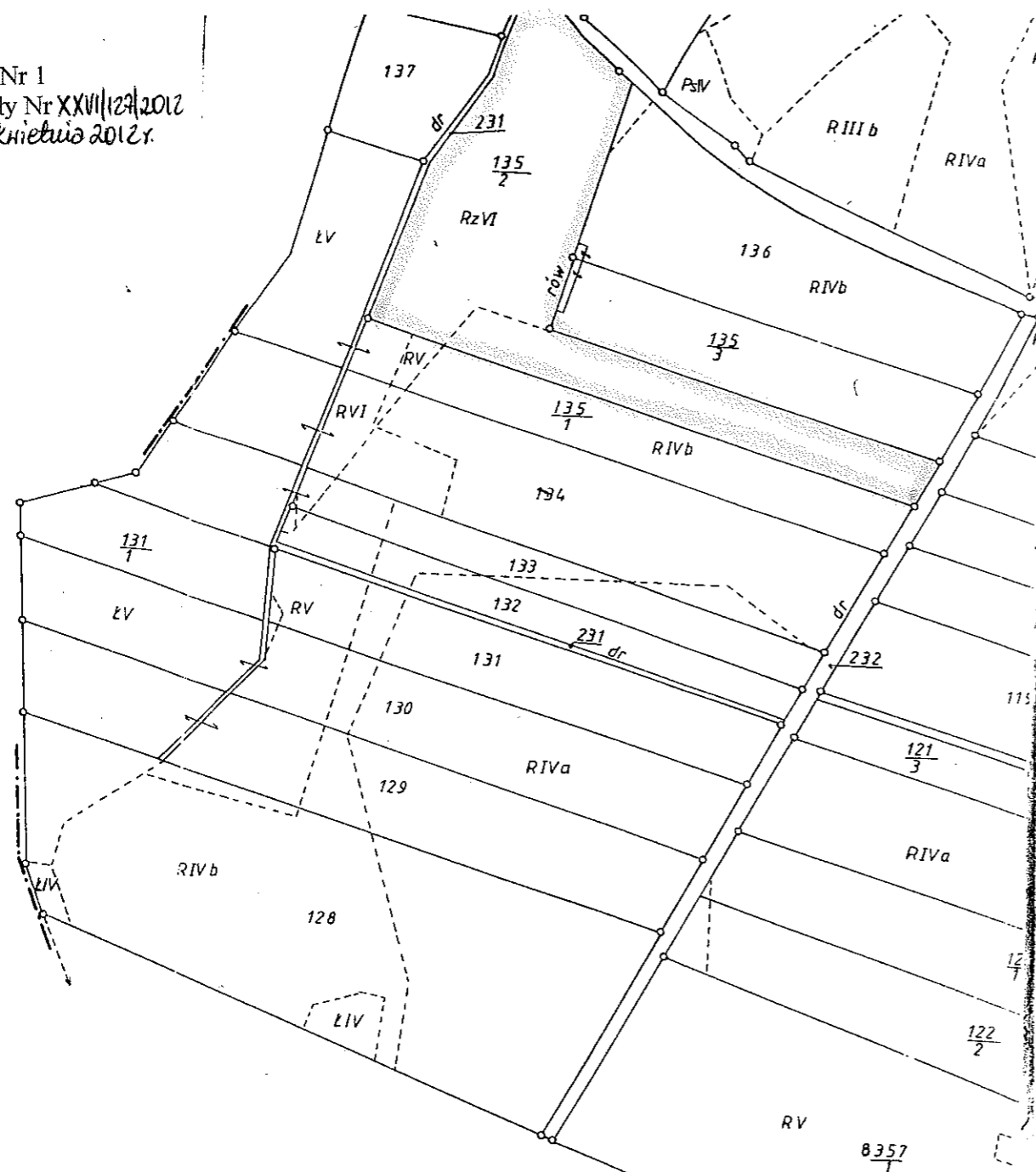
Załącznik Nr 1
do Uchwały Nr XXVI/127/2012
z dnia 10 kwietnia 2012r.



PRZEWODNICZĄCA
RADY MIEJSKIEJ
Lidia Samec
mgr Lidia Samec

MAPA EWIDENCJI GRUNTÓW

Ciosaniec
Załącznik Nr 1
do Uchwały Nr XXVII/127/2012
z dnia 10 kwietnia 2012 r.



PRZEWODNICZĄCA
RADY MIEJSKIEJ
[Signature]
mgr Lidia Samec

MAPA EWIDENCJI

1. Materiały źródłowe : Pierw...
2. Mapa ewidencji gruntów v...

vództwo

pliskie
Okonek

eb

CIOSANIEC 133

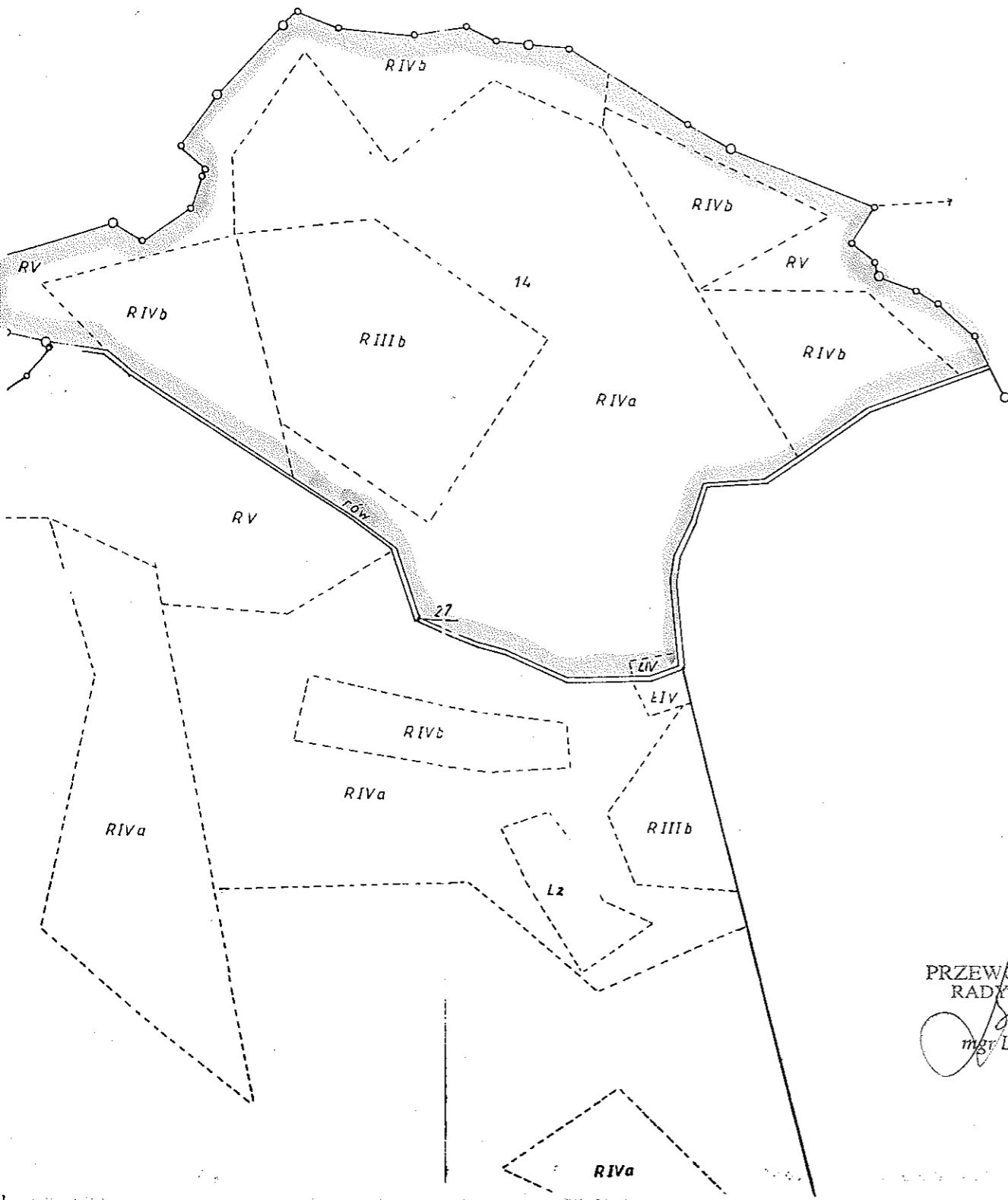
Anielin

Załącznik Nr 1
do Uchwały Nr XXVI/127/2012
z dnia 10 kwietnia 2012 r



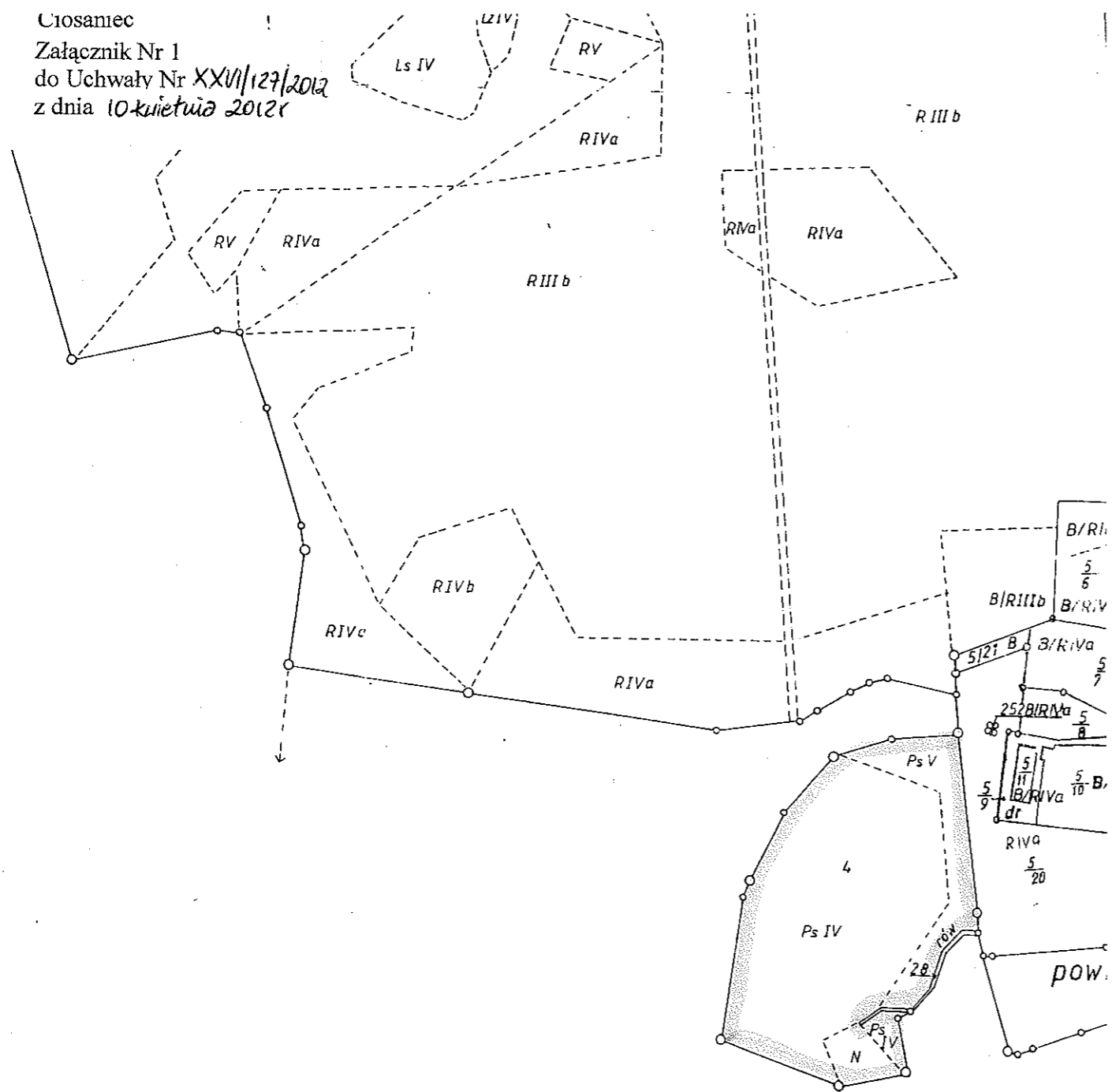
PRZEWODNICZĄCA
RADY MIEJSKIEJ
Lidia Samec
mgr Lidia Samec

Załącznik Nr 1
do Uchwały Nr XXVII/127/2012
z dnia 10 kwietnia 2012 r.



PRZEWODNICZĄCA
RADY MIEJSKIEJ
Lidia Samec
mgr Lidia Samec

Ciosanec
 Załącznik Nr 1
 do Uchwały Nr XXVII/127/2012
 z dnia 10 kwietnia 2012r



MAPA E

1. Materiały źródłowe : :
2. Mapa ewidencji grunt

Województwo *pliskie*
 Gmina *Okonek*

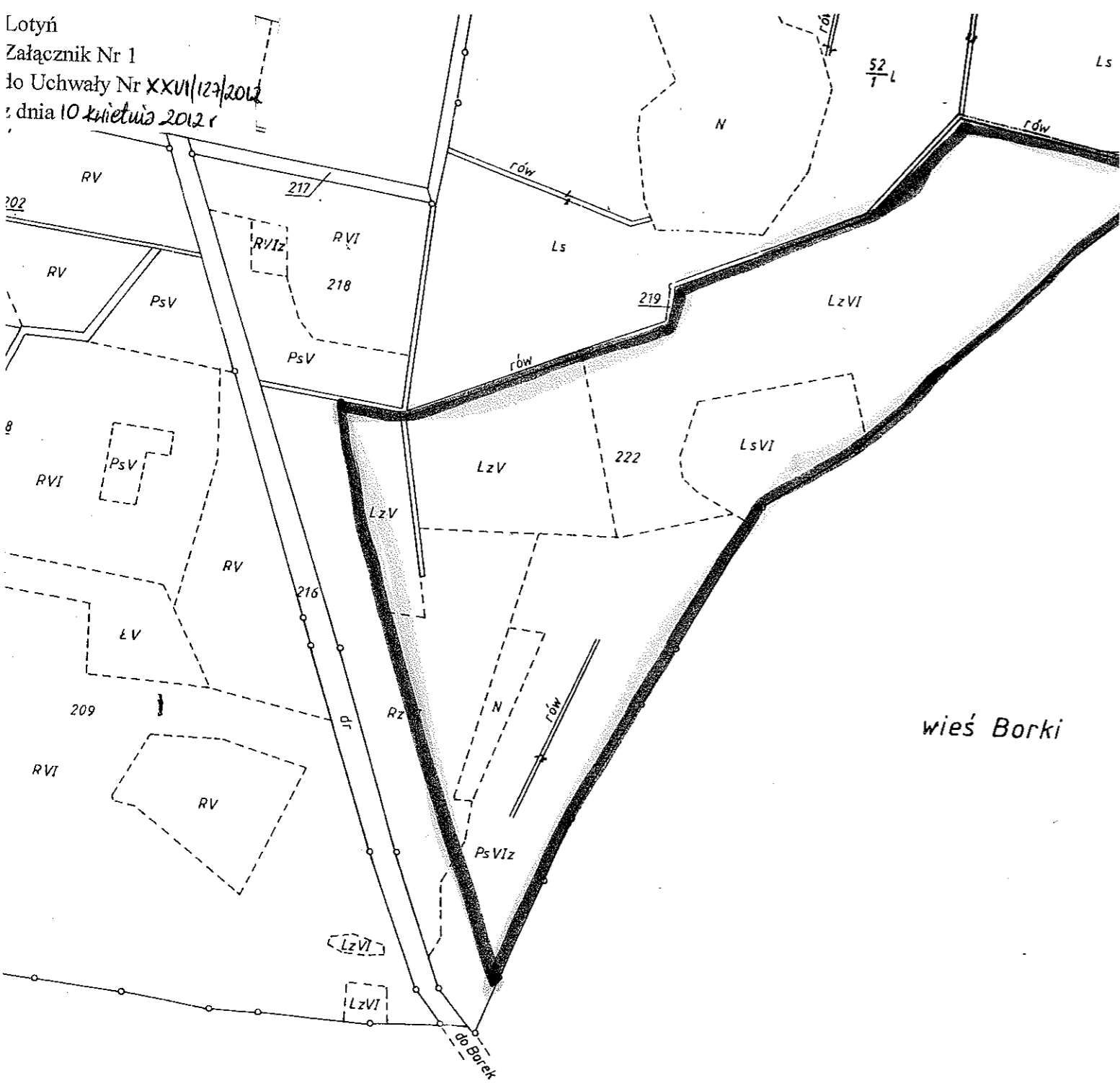
Obręb *CIOSANIEC*

Zapora
 2013 02 22
 13322
 Dokumentacja Geodezyjna

PRZEWODNICZĄCA
 RADY MIEJSKIEJ

Lidia Samec
 mgr Lidia Samec

Lotyń
Załącznik Nr 1
do Uchwały Nr XXVI/127/2012
z dnia 10 kwietnia 2012 r.

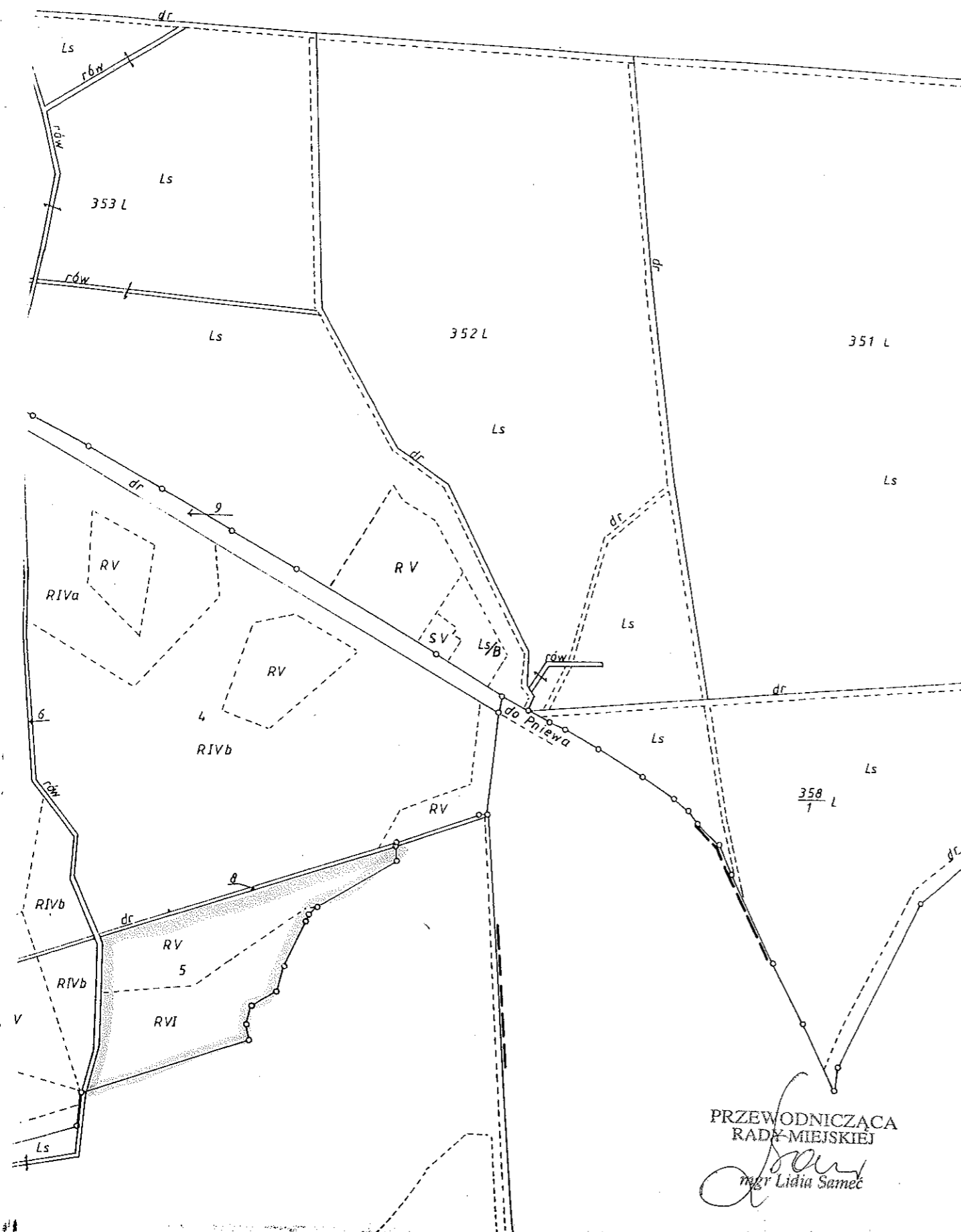


NYCH owni ter IAC	Wojewódzki Ośrodek Dokumentacji Geodezyjno - Kartograficznej w Pile. filia terenowa w Złotowie Wpisano do ewidencji Ośrodka dn. Nr	Arkusz m...awiera numery działek : 1-222, 556, 416, 521 271515/62 Z up. STAROST 2008-02-23 mgr inż. Mariusz Lipiński Kierownik Powiatowego Ośrodka Dokumentacji Geodezyjno - Kartograficznej PRZEWODNICZĄCA RADY MIEJSKIEJ mgr Lidia Samec
----------------------------	--	---

Ciosaniec

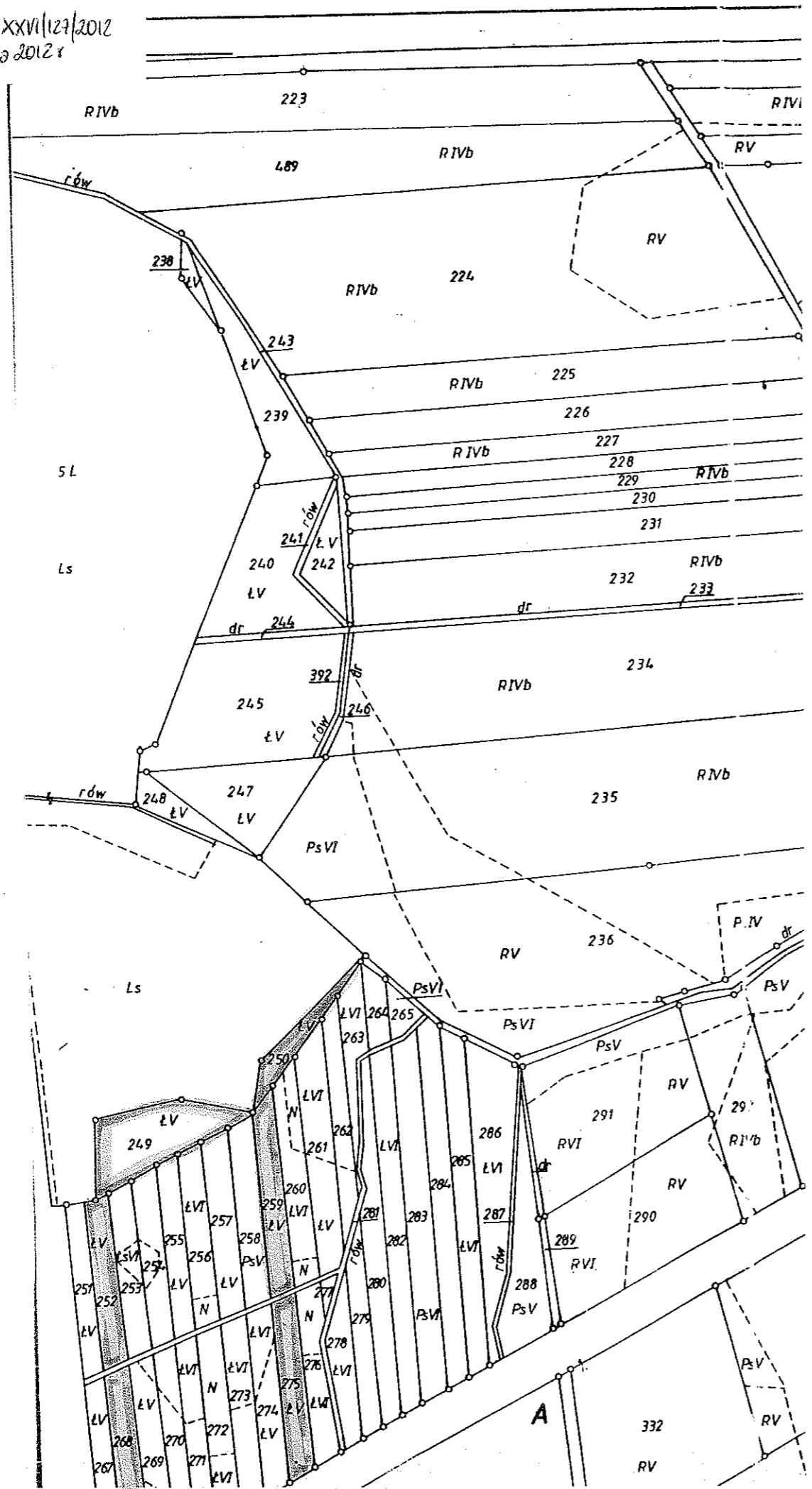
Załącznik Nr 1
do Uchwały Nr XXVII/129/2012
z dnia 10 kwietnia 2012 r.

ark. nr 6



PRZEWODNICZĄCA
RADY MIEJSKIEJ
Lidia Samec
mgr Lidia Samec

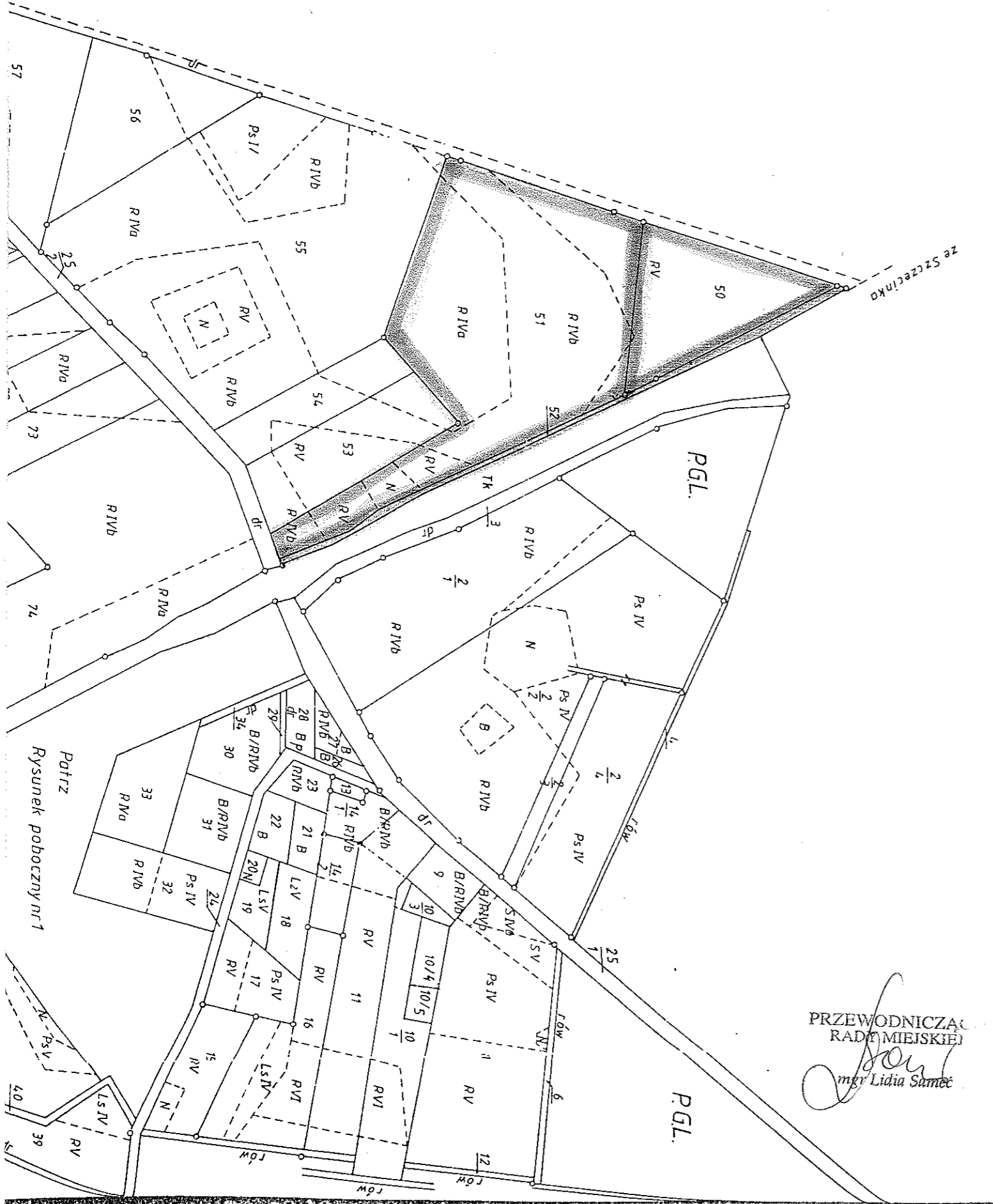
Lotyń
Załącznik Nr 1
do Uchwały Nr XXVI/127/2012
z dnia 10 kwietnia 2012 r.



PRZEWODNICZĄCA
RADY MIEJSKIEJ
[Signature]
mgr Lidia Samec

Przybysław
Załącznik Nr 1
do Uchwały Nr XXVII/127/2012
z dnia 10. kwietnia 2012 r.

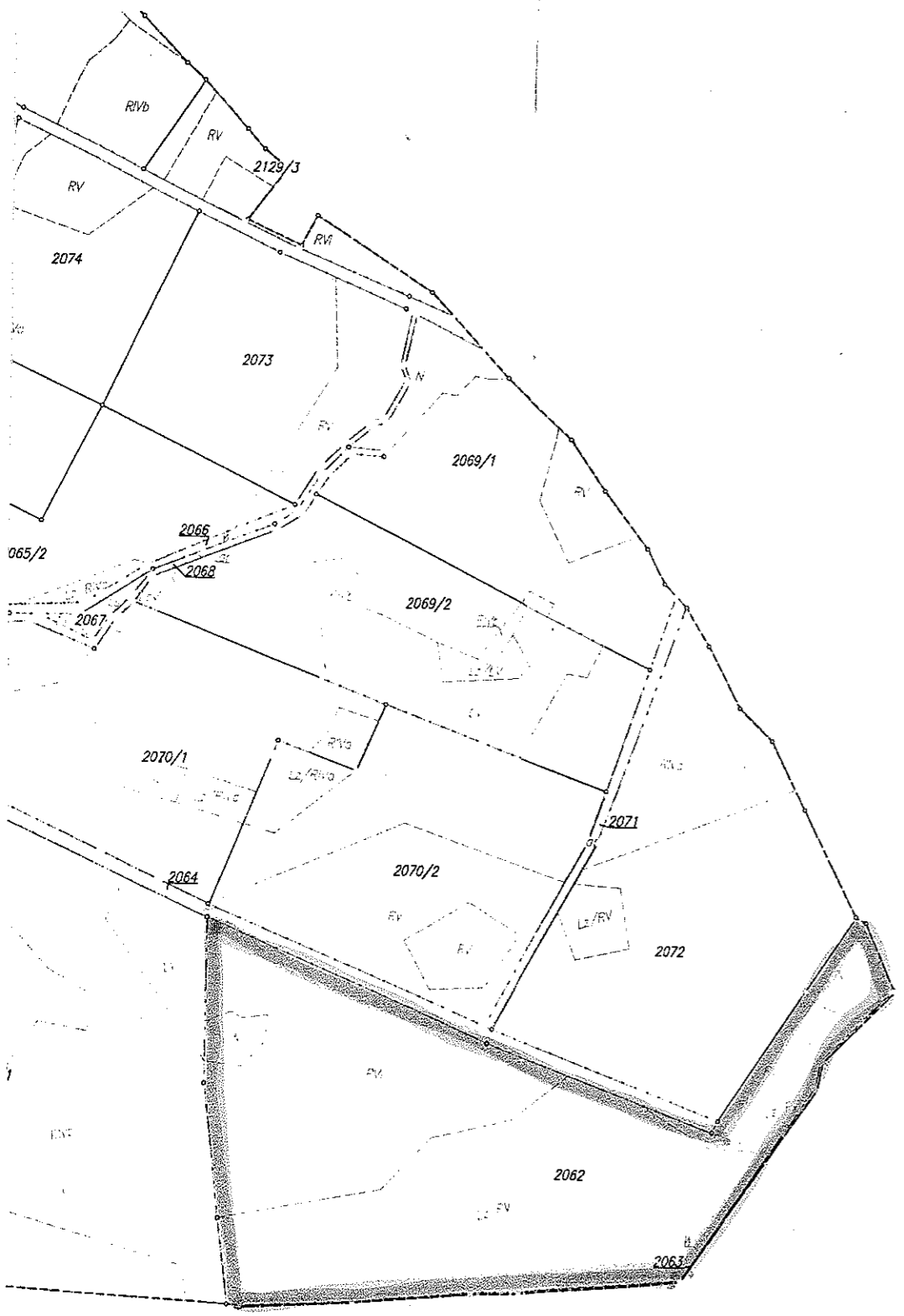
62



Rysunek poboczny nr 1

PRZEWODNICZĄCA
RADY MIEJSKIEJ
[Signature]
mgr Lidia Samec

Anielin
Załącznik Nr 1
do Uchwały Nr XXVI/127/2012
z dnia 10 kwietnia 2012 r.



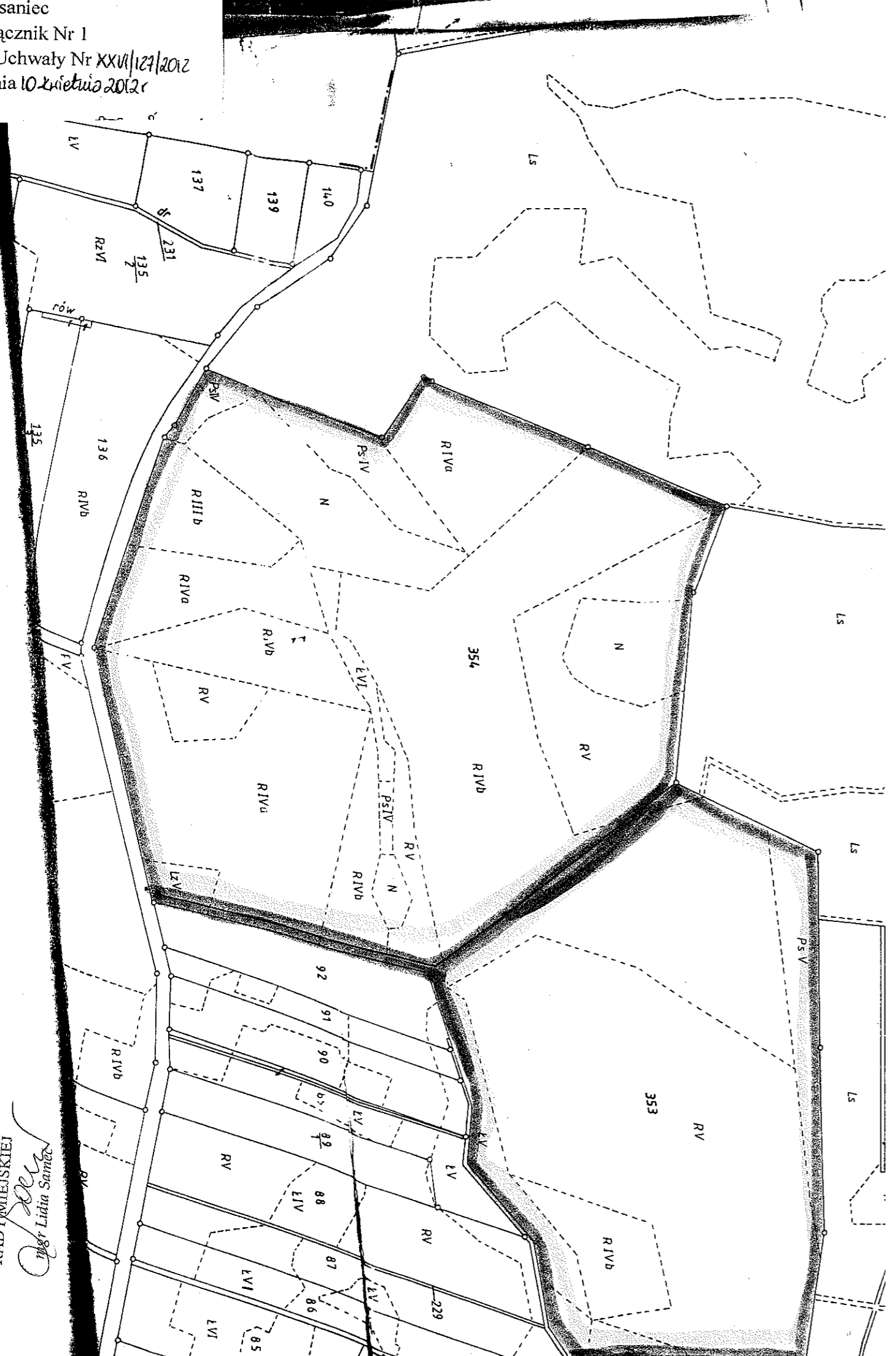
PRZEWODNICZĄCA
RADY MIEJSKIEJ
Lidia Samec
mgr Lidia Samec

27/140/69

2006-02-20

mgr Lidia Samec

Ciosaniec
Załącznik Nr 1
do Uchwały Nr XXVI/127/2012
z dnia 10 kwietnia 2012 r.

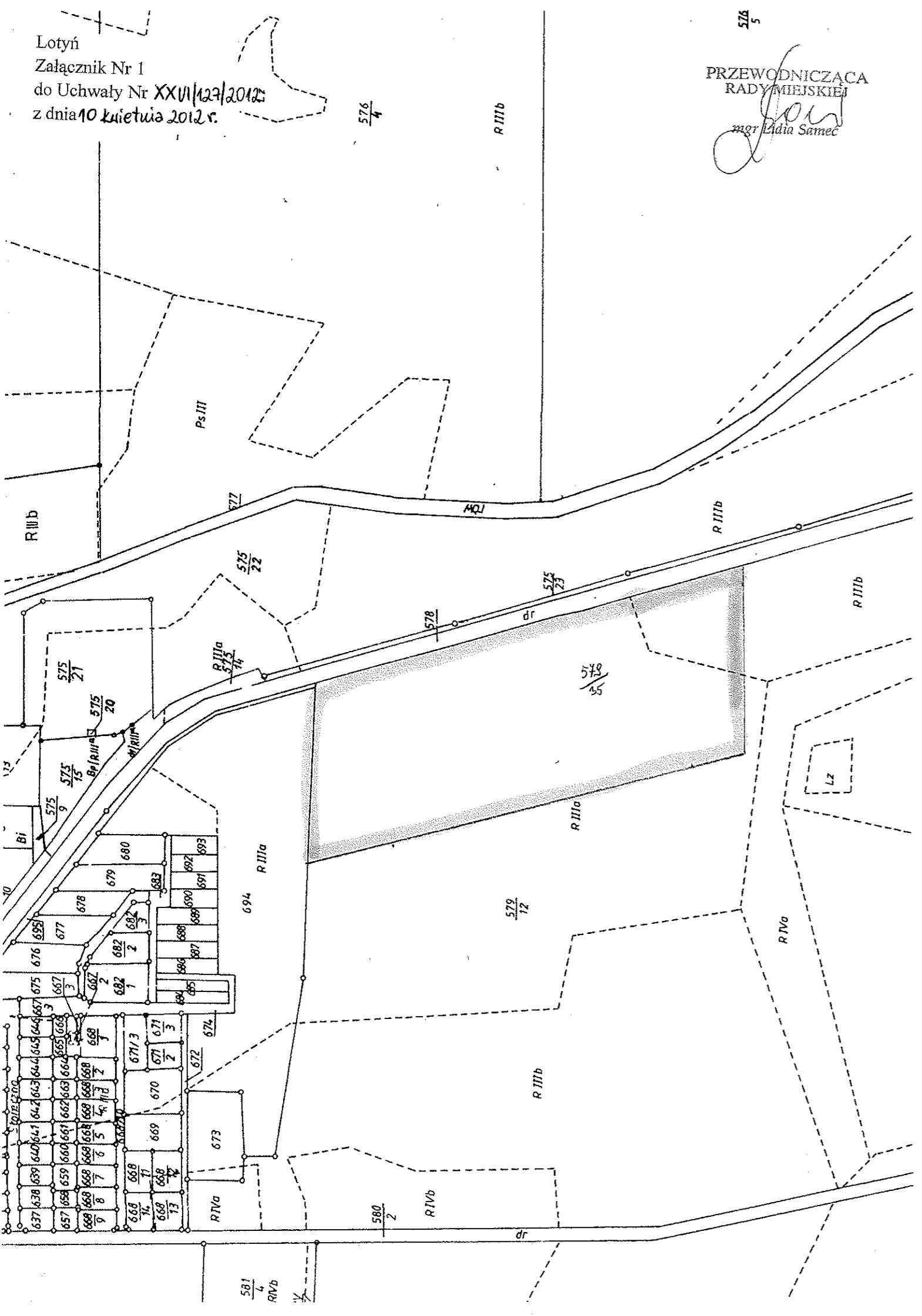


PRZEWODNICZĄCA
RADY MIEJSKIEJ
Lidia Sannick
mgr Lidia Sannick

Lotyń
Załącznik Nr 1
do Uchwały Nr XXVI/123/2012
z dnia 10 kwietnia 2012 r.

PRZEWODNICZĄCA
RADY MIEJSKIEJ

[Signature]
mgr Lidia Samec



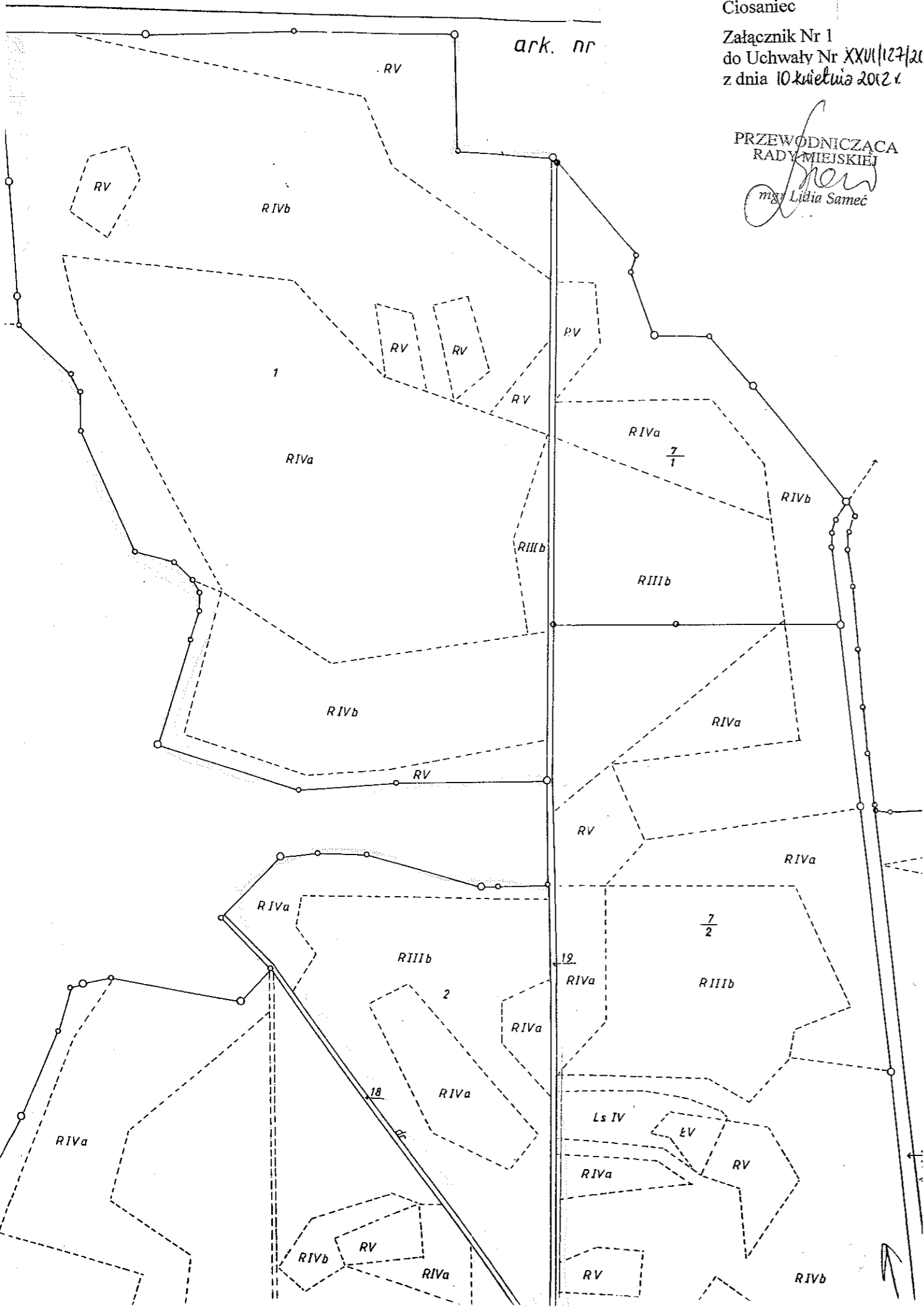
Ciosaniec

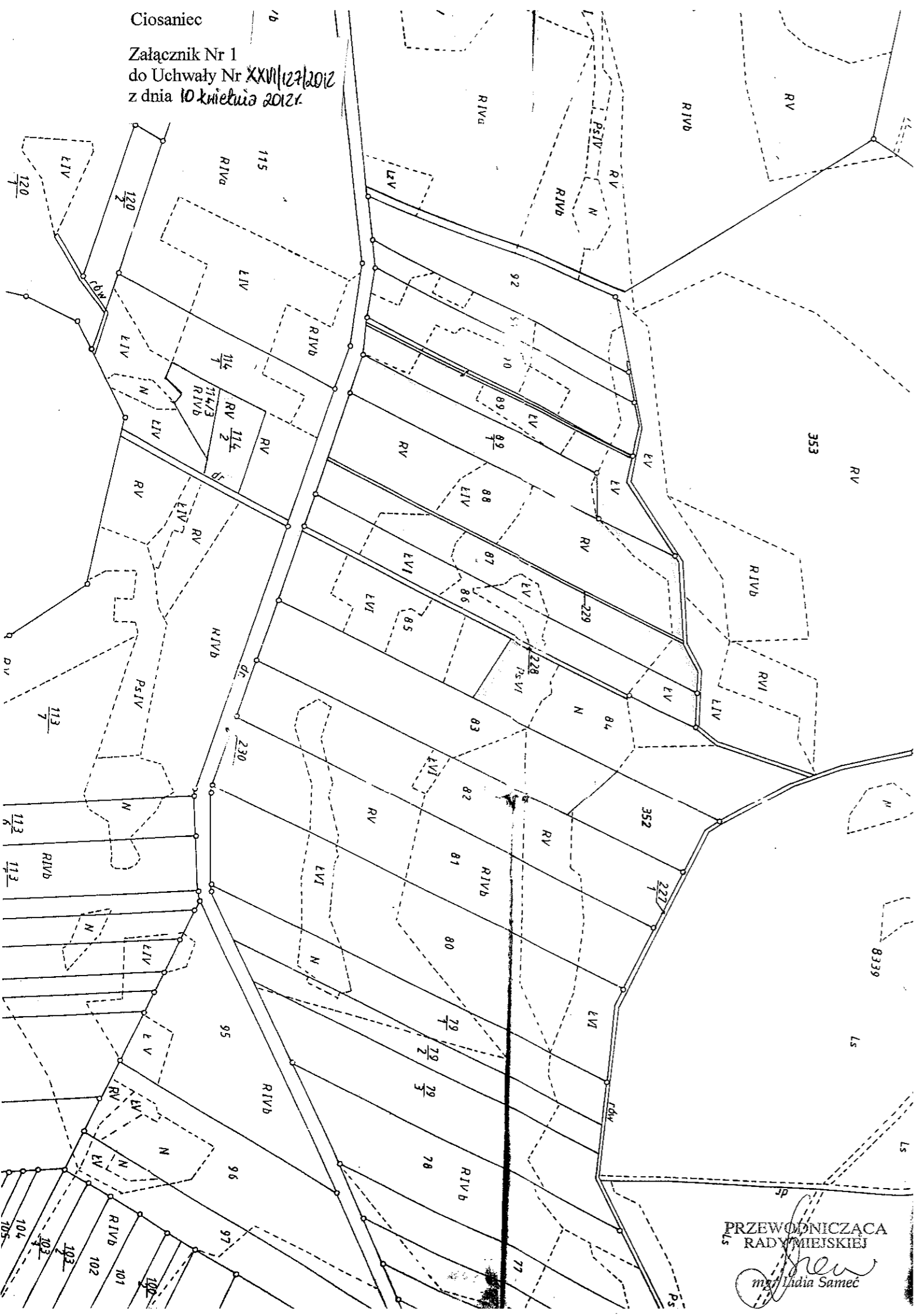
Załącznik Nr 1
do Uchwały Nr XXVI/127/20
z dnia 10 kwietnia 2021 r.

ark. nr

PRZEWODNICZĄCA
RADY MIEJSKIEJ

mgr Lidia Samec





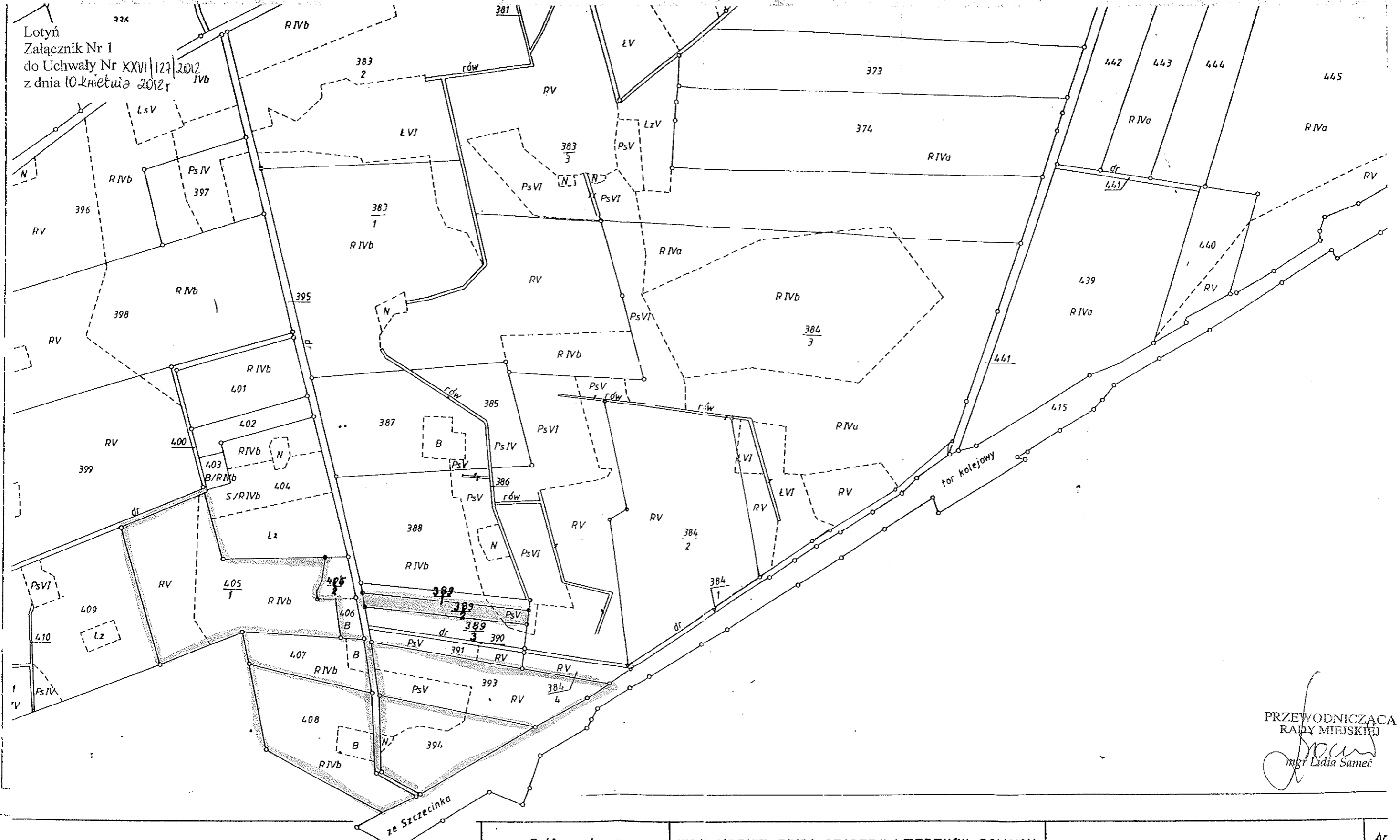
PRZEWODNICZĄCA
RADY MIEJSKIEJ
mgr Lidia Samec

Lotyń
Załącznik Nr 1
do Uchwały Nr XXVII/127/2012
z dnia 10 kwietnia 2012 r.



PRZEWODNICZĄCA
RADY MIEJSKIEJ
[Signature]
mgr Lidia Samec

Lotyń
Załącznik Nr 1
do Uchwały Nr XXVI/127/2012
z dnia 10 kwietnia 2012 r.



PRZEWODNICZĄCA
RADY MIEJSKIEJ
[Signature]
mgr Lidia Samec

WIDENCJI GRUNTÓW 1:5000

tworząca mapę ewidencyjną
wykreślona metodą klasyczną przez WBG ITR w Pile



WOJEWÓDZKIE BIURO GEODEZJI I TERENÓW ROLNYCH
w Pile

Wykonawca
W.DZIUBA

Inspektor kontroli
M.BAUMGART

Kierownik pracowni
J.MARCINIAK

Główny Inżynier
mgr Inż. W.ZAJĄC

Wojewódzki Ośrodek Dokumentacji Geodezyjno-Kartograficznej w Pile.

filia terenowa w Złotowie

Wpisano do ewidencji Ośrodka dn.
Nr

Ar

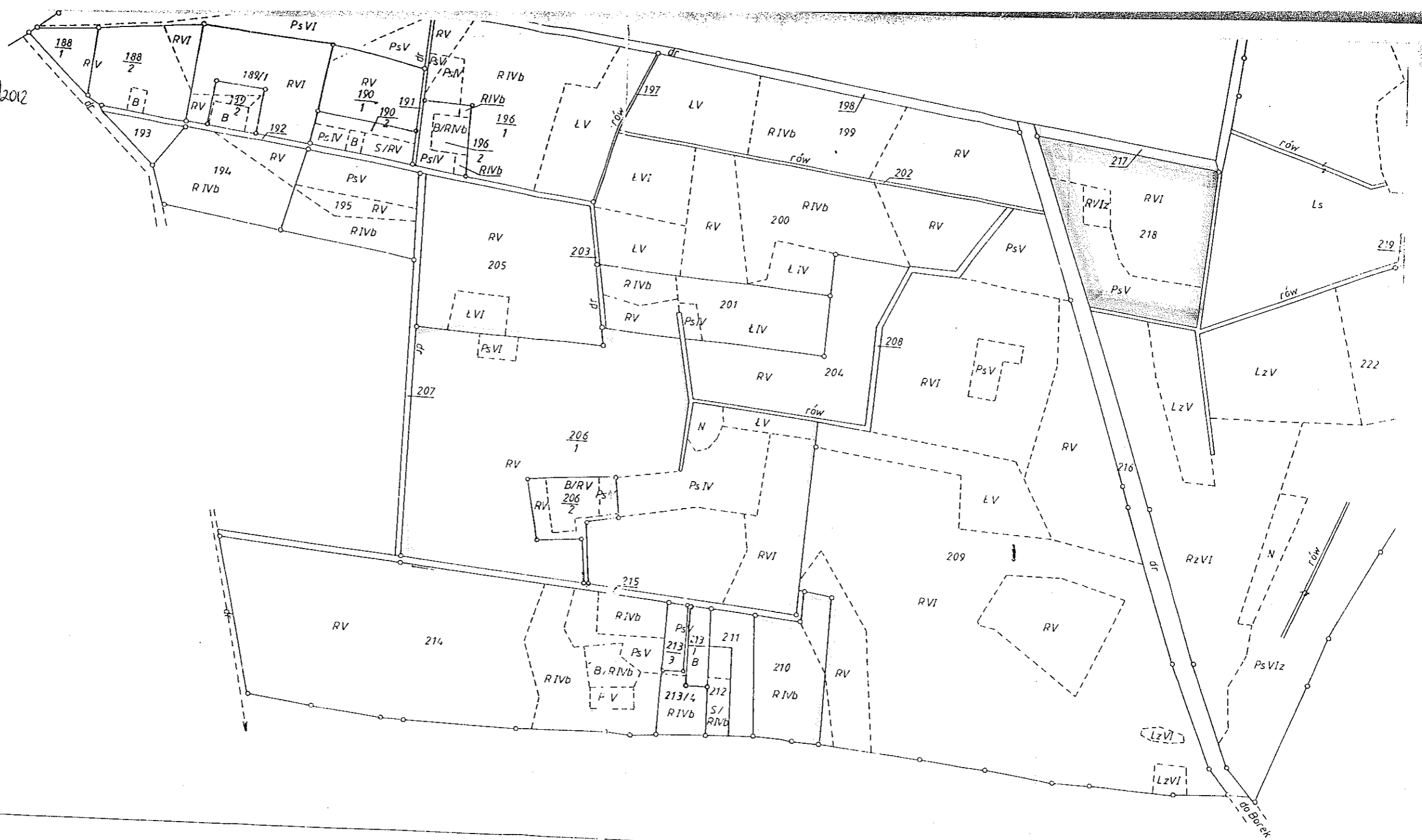


PRZEWODNICZĄCA
RADY MIEJSKIEJ

[Signature]
mgr Lidia Samec

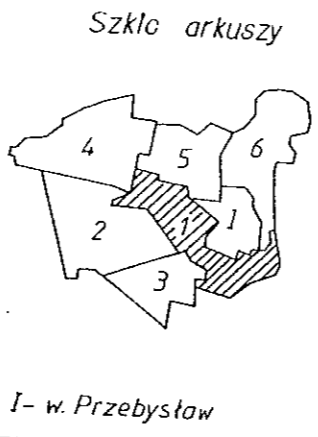
Lotyń
Załącznik Nr 1
do Uchwały Nr XXVI/127/2012
z dnia 10 kwietnia 2012 r.

Arkusz 3



EWIDENCJI GRUNTÓW 1:5000

rys mapy ewidencyjnej
skreślona metodą klasyczną przez WBG ITR w Pile



WOJEWÓDZKIE BIURO GEODEZJI I TERENÓW ROLNYCH
w Pile

Wykonawca
W. DZIUBA
Inspektor kontrolny
H. BAJMART

Kierownik pracowni
J. MARCINIAK
Główny Inżynier
mgr Inż. W. ZAJĄC

Złotów dn. 15.01.95

Wojewódzki Ośrodek Dokumentacji Geodezyjno-Kartograficznej w Pile.

filia terenowa w Złotawie
Wpisano do ewidencji Ośrodka dn.
Nr

Arkusz 11

PRZEWODNICZĄCA
RADY MIEJSKIEJ
[Signature]
mgr Lidia Samec