

Załącznik nr 3
do Uchwały nr LVII/317/2010
Rady Miejskiej w Okonku
z dnia 28 czerwca 2010

PLAN ODNOWY MIEJSCOWOŚCI PNIEWO NA LATA 2010-2018



Urząd Miejski w Okonku
64-965 Okonek, ul. Niepodległości 53
tel. (067) 266 90 03, fax. (067) 266 99 76
e-mail: ratusz@okonek.pl, http: www.okonek.pl

CZERWIEC 2010

SPIS TREŚCI

WSTĘP	4
1. CHARAKTERYSTYKA MIEJSCOWOŚCI, W KTÓREJ BĘDZIE REALIZOWANA OPERACJA	6
1.2. Położenie.....	6
2. INWENTARYZACJA ZASOBÓW SŁUŻĄCYCH ODNOWIE MIEJSCOWOŚCI PNIEWO	11
2.1. Środowisko przyrodnicze.....	11
2.1.1. Warunki klimatyczne.....	11
2.1.2. Grunty i gleby.....	11
2.1.3. Wody	12
2.1.4. Świat roślinny i zwierzęcy.....	12
2.1.5. Surowce mineralne	12
2.2. Zabytki.....	12
2.3. Gospodarka i rolnictwo.....	13
2.3.1. Bezrobocie.....	13
2.3.2. Przedsiębiorstwa i usługi.....	14
Rolnictwo.....	15
2.4. Infrastruktura techniczna.....	15
2.4.1. Wodociągi i zaopatrzenie w wodę.....	15
2.4.2. Kanalizacja i gospodarka ściekowa.....	16
2.4.3. Gospodarka odpadami stałymi	16
2.4.4. Gazyfikacja – zaopatrzenie w gaz	16
2.4.5. Energetyka – zaopatrzenie w energię elektryczną.....	17
2.4.6. Telefonizacja	17
2.4.7. Drogownictwo i komunikacja	17
2.4.8. Sytuacja mieszkaniowa	17
2.5. Infrastruktura społeczna	17
2.5.1. Oświata i wychowanie.....	17
2.5.2. Kultura.....	18
2.5.3. Sport	19
2.5.4. Pomoc społeczna	20
2.5.5. Ochrona zdrowia	20
2.5.6. Bezpieczeństwo publiczne.....	21
2.5.7. Ochrona przeciwpożarowa	21
3. OCENA ZASOBÓW MIEJSCOWOŚCI PNIEWO	23
4. DIAGNOZA AKTUALNEJ SYTUACJI PNIEWA – JACY JESTEŚMY?	25
5. OCENA MOCNYCH I SŁABYCH STRON MIEJSCOWOŚCI PNIEWO.....	26
5. WIZJA ROZWOJU WSI – NASZA MIEJSCOWOŚĆ ZA 8 LAT.....	27
6. WIZJA STANU DOCELOWEGO – JAKIE MA BYĆ PNIEWO ZA KILKA LAT?.....	28
7. OPIS PLANOWANYCH ZADAŃ INWESTYCYJNYCH I PRZEDSIĘWZIĘĆ AKTYWIZUJĄCYCH SPOŁECZNOŚĆ LOKALNĄ.....	29

8.1. Specyfikacja celów rozwojowych.....	29
8.2. Hierarchizacja przedsięwzięć Planu Odnowy Miejscowości.....	33
9. OPIS I CHARAKTERYSTYKA OBSZARÓW O SZCZEGÓLNYM ZNACZENIU DLA ZASPAKAJANIA POTRZEB MIESZKAŃCÓW	37
10. ZGODNOŚĆ PLANU ODNOWY MIEJSCOWOŚCI PNIEWO ZE STRATEGIĄ ROZWOJU GMINY	41
11. WDRAŻANIE PLANU ODNOWY MIEJSCOWOŚCI	44
12. MONITOROWANIE, OCENA, AKTUALIZACJA I KOMUNIKACJA SPOŁECZNA.....	45
12.1. System monitorowania Planu	45
12.2. Sposoby oceny i aktualizacji Planu	45
12.3. Public Relations Planu	45
13. SPIS WYKRESÓW	47
14. SPIS TABEL	47
15. SPIS RYSUNKÓW.....	47

WSTĘP

Plan Odnowy Miejscowości Pniewo jest dokumentem stanowiącym załącznik do wniosku w przypadku ubiegania się o środki strukturalne w ramach Programu Rozwoju Obszarów Wiejskich, działanie Odnowa i rozwój wsi.

Beneficjentem tego działania są gminy, instytucje kultury, dla których organizatorami są jednostki samorządu terytorialnego, kościoły lub inne związki wyznaniowe oraz organizacje pozarządowe o statusie organizacji pożytku publicznego.

Realizacja powyższego działania ma na celu:

1. Podniesienie standardu życia i pracy na wsi,
2. Podniesienie atrakcyjności turystycznej,
3. Wzrost atrakcyjności inwestycyjnej,
4. Zaspokojenie potrzeb społecznych i kulturalnych,
5. Promowanie terenów wiejskich,
6. Rozwój tożsamości społeczności wiejskiej i zachowanie dziedzictwa kulturowego.

W ramach działania wspierane będą projekty, obejmujące:¹

1. Budowę, przebudowę, remont lub wyposażenie obiektów:
 - Pełniących funkcje publiczne, społeczno-kulturalne, rekreacyjne i sportowe,
 - Służące promocji obszarów wiejskich, w tym propagowaniu i zachowaniu dziedzictwa historycznego, tradycji, sztuki oraz kultury,
2. Kształtowania obszaru przestrzeni publicznej,
3. Budowy, remontu lub przebudowy infrastruktury związanej z rozwojem funkcji turystycznych, sportowych lub społeczno-kulturalnych,
4. Zakupu obiektów charakterystycznych dla tradycji budownictwa w danym regionie, w tym budynków będących zabytkami z przeznaczeniem na cele publiczne,
5. Odnawiania, eksponowania, lub konserwacji lokalnych pomników historycznych, budynków będących zabytkami lub miejscami pamięci,
6. Kultywowania tradycji społeczności lokalnej oraz tradycyjnych zawodów.

Jak wskazano w Rozporządzeniu Ministra Rolnictwa i Rozwoju Wsi z dnia 14 lutego 2008 r. w sprawie szczegółowych warunków i trybu przyznawania pomocy finansowej w ramach działania „Odnowa i rozwój wsi” objętego Programem Rozwoju Obszarów Wiejskich na lata 2007-2013, do składanego wniosku dołącza się wymagane w nim dokumenty, w tym:

- plan odnowy miejscowości, zawierający w szczególności:²
 - charakterystykę miejscowości, w której będzie realizowana operacja,
 - inwentaryzację zasobów służących odnowie miejscowości,
 - ocenę mocnych i słabych stron miejscowości, w której będzie realizowana operacja,
 - opis planowanych zadań inwestycyjnych i przedsięwzięć aktywizujących społeczność

¹ Program Rozwoju Obszarów Wiejskich na lata 2007-2013, Ministerstwo Rolnictwa i Rozwoju Wsi, lipiec 2007, str. 305-306, op.cit.

² Rozporządzenia Ministra Rolnictwa i Rozwoju Wsi z dnia 14 lutego 2008 w sprawie szczegółowych warunków i trybu przyznawania pomocy finansowej w ramach działania „Odnowa i rozwój wsi” objętego Programem Rozwoju Obszarów Wiejskich na lata 2007-2023 (Dz. U. Nr 38, poz.220 z późn. zm.), www.minrol.gov.pl

lokalną w okresie co najmniej 7 lat od dnia przyjęcia planu odnowy miejscowości, w kolejności wynikającej z przyjętych priorytetów rozwoju miejscowości, z podaniem szacunkowych kosztów ich realizacji,

Uchwałą:

- zebrania wiejskiego lub rady dzielnicy lub rady miasta w sprawie przyjęcia planu odnowy miejscowości, podjętą dla każdej miejscowości w której będzie realizowana operacja,
- rady gminy w sprawie zatwierdzenia planu odnowy miejscowości.

Nowelizacja w/w rozporządzenia z dnia 1 kwietnia 2010 roku wprowadziła wymóg ujęcia w Planie dodatkowego elementu pod nazwą:

„Opis i charakterystyka obszarów o szczególnym znaczeniu dla zaspokojenia potrzeb mieszkańców, sprzyjających nawiązywaniu kontaktów społecznych, ze względu na ich położenie oraz cechy funkcjonalno-przestrzenne, w szczególności poprzez budowę wiejskiego kompleksu sportowo-rekreacyjnego lub modernizację świetlicy wiejskiej”.

Oznacza to, że operacja, która ma być przedmiotem dofinansowania w ramach działania „Odnowa wsi”, powinna zostać w Planie opisana i scharakteryzowana z punktu widzenia jej znaczenia dla zaspokojenia potrzeb społeczności lokalnej.

Niniejszy Plan Odnowy Miejscowości spełnia wymagania, stawiane przez wskazane rozporządzenie. W ramach Planu opisane są zasoby miejscowości, wypracowana na forum zebrań wiejskich wizja rozwoju wsi oraz zestaw celów strategicznych wraz z proponowanymi projektami do realizacji. W ramach zestawu projektów strategicznych są także te, dla realizacji, których Gmina będzie starać się o dofinansowanie z PROW. Niniejszy Plan wskazuje także zgodność proponowanych działań ze Strategią Rozwoju Gminy.

Plan Odnowy Miejscowości Pniewo został opracowany przez zespół w składzie:

Krystyna Hark Kierownik Biura Burmistrza, Janusz Jesionowski inspektor w Wydziale Infrastruktury Technicznej i Środowiska, Daria Niebieszczańska inspektor w Wydziale Finansowo - Budżetowym, Paweł Maćkowiak inspektor w Wydziale Obywatelskim, Maciej Naus informatyk, koordynator Mariusz Ikała Doradca- Pełnomocnik Burmistrza, nadzorujący Janusz Mliczak Zastępca Burmistrza Okonka. Istotny udział w opracowaniu dokumentu mieli przede wszystkim mieszkańcy wsi, którzy partycypowali w ustalaniu strategicznych celów rozwoju miejscowości oraz w specyfikacji projektów do zrealizowania.

1. CHARAKTERYSTYKA MIEJSCOWOŚCI, W KTÓREJ BĘDZIE REALIZOWANA OPERACJA

Obszar i czas realizacji planu odnowy miejscowości Pniewo

Plan Odnowy Miejscowości opracowany został dla miejscowości Pniewo, administracyjnie przynależącej do Gminy Okonek w powiecie złotowskim, w województwie wielkopolskim.

Miejscowość Pniewo jest miejscowością wiejską, zamieszkałą przez 338 osób (stan na koniec 2009 roku). Wobec tego konsultacje społeczne w pracach nad Planem odbywały się poprzez zebrania wiejskie, a ważną rolę koordynacyjną i decyzyjną odgrywała Rada Sołecka z Pniewa.

Na spotkaniach z mieszkańcami miejscowości oraz przedstawicielami Rady Sołeckiej szczegółowo omówiono kwestie związane z planowanymi przedsięwzięciami w ramach odnowy miejscowości.

Plan przygotowano w związku z ubieganiem się Gminy Okonek o środki strukturalne na lata 2007-2013. Opracowany dokument jest wymagany przy składaniu wniosków w ramach Programu Rozwoju Obszarów Wiejskich na lata 2007-2013, Działanie: Odnowa i rozwój wsi.

1.2. Położenie

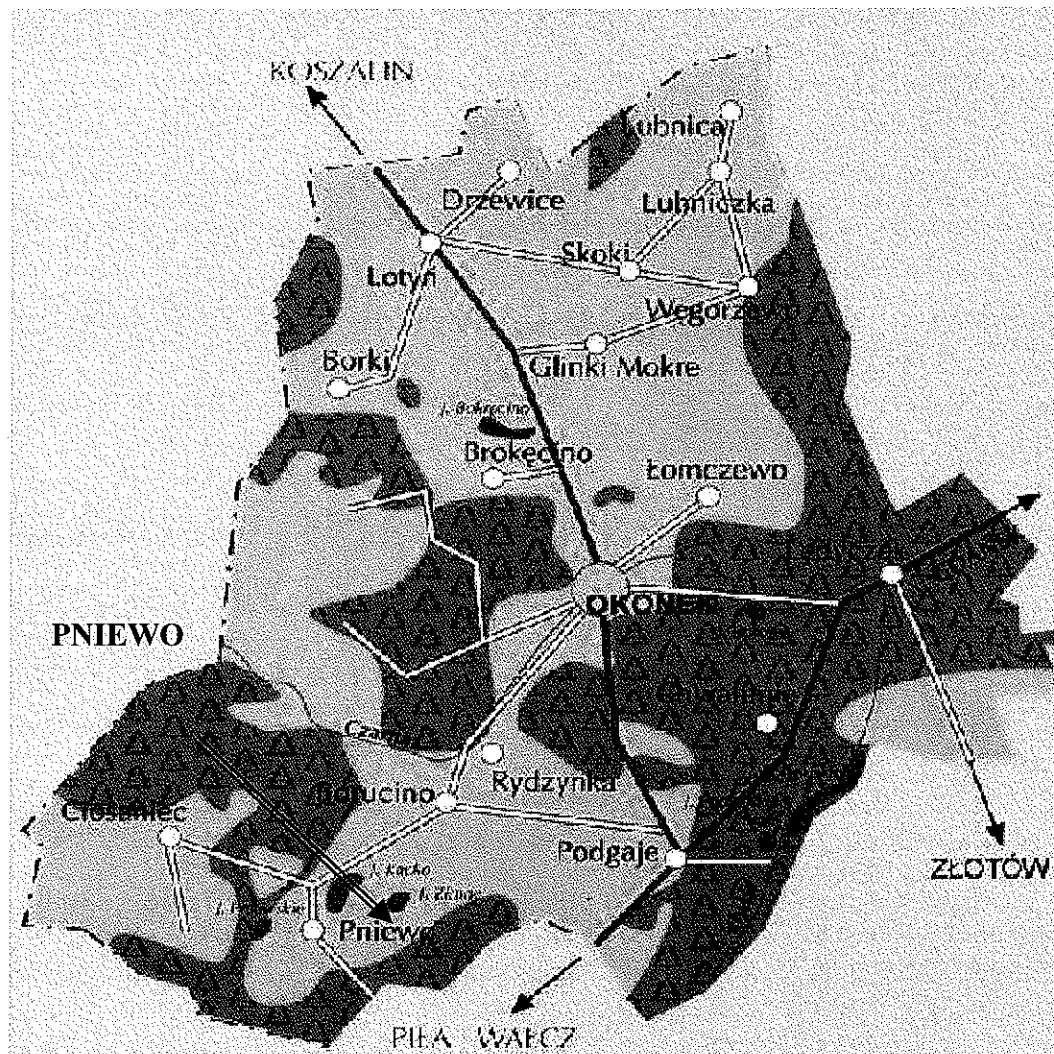
Wieś Pniewo usytuowana jest przy drodze powiatowej nr 1010P pomiędzy Okonkiem a Jastrowiem. Przynależy terytorialnie do powiatu złotowskiego w województwie wielkopolskim.

W latach 1975-1998 miejscowość administracyjnie należała do województwa pilskiego. Położenie miejscowości w Gminie przedstawia Rysunek 1.1.

Aktualnie gmina złożona jest z 15 sołectw, a miasto Okonek z 2 osiedli. Gmina położona jest na skraju Pojezierza Wałecko-Drawskiego. Tereny rolnicze zajmują 43,9% powierzchni gminy natomiast lasy 41,3%. Teren, podobnie jak całe Pojezierze Wałecko-Drawskie, jest gęsto zalesiony, przeważają lasy sosnowe. Gmina posiada bardzo zróżnicowaną rzeźbę terenu. Największe wzniesienia występują w okolicach Okonka.

Komunikację pasażerską zapewnia Przedsiębiorstwo Komunikacji Samochodowej PKS w Wałczu i Szczecinku oraz prywatne przewozy pasażerskie.

Rysunek 1.1. Położenie miejscowości Pniewo na terenie Gminy



Powierzchnia

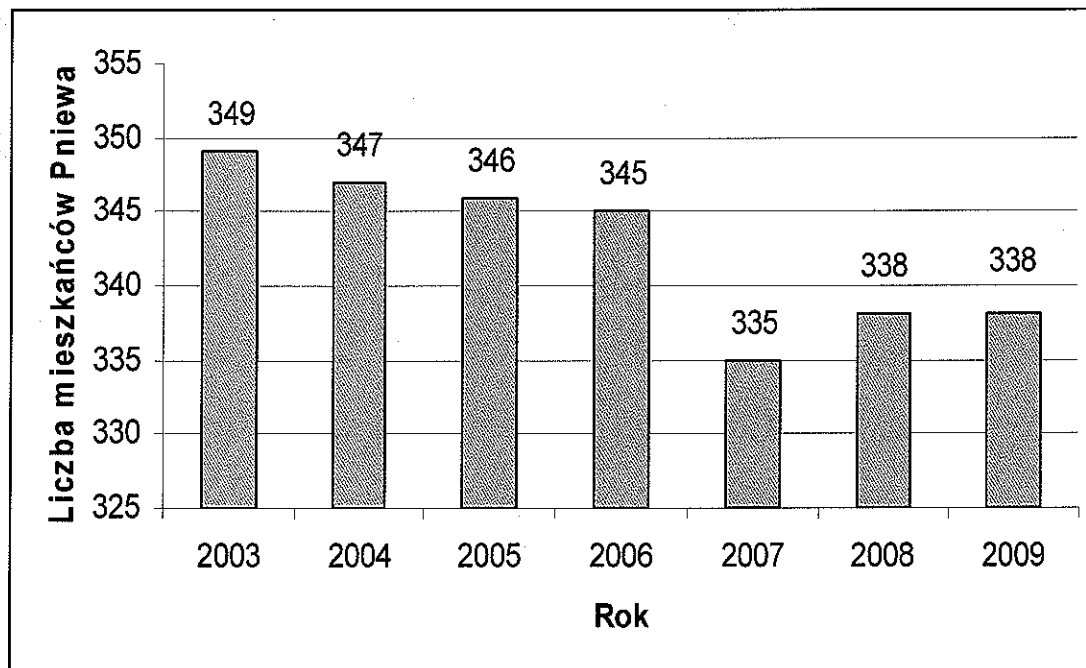
Powierzchnia obrębu geodezyjnego 134 - Pniewo wynosi ogółem 2.156,2033 ha, w tym grunty rolne stanowią 1.524 ha , lasy 470,0230 ha, sady 3 ha. Pozostała część to jeziora o ogólnej pow. 61,88 ha i nieużytki.

Ludność

Pniewo, według danych posiadanych przez Urząd Miejski w Okonku, na koniec 2009 roku liczyło 338 mieszkańców.

Kształtowanie się liczby mieszkańców w Pniewie w ostatnich latach przedstawia poniższy wykres.

Wykres 1.1. Liczba ludności miejscowości Pniewo w latach 2003 – 2009



Źródło: dane z Urzędu Miejskiego w Okonku.

Historia miejscowości ze szczególnym uwzględnieniem wydarzeń mających wpływ na powstanie układu przestrzennego.

Pniewo, to wieś położona na obszarze granicznym pomiędzy ziemią walecką a szczecinecką. Wieś lokowana „na pustkach” w 1568 r. przez księcia Barnima XI. Zasadźcą a potem sołtysiem był Szymon Zirotte pochodzący z Prus. Jako pierwsi w nowej wsi osiedlili się: Piotr Schmechel, Karsten Zirotte, Jochen Kortman i Melchior Lubenow. W drugiej połowie XVI w. wieś nie miała korzystnych warunków rozwoju. Położona nieopodal spornej granicy polsko-pomorskiej wielokrotnie była pustoszona. W 1581 roku, o świcie, dokonano napadu na Pniewo. Spalono mury, zniszczono zapasy zboża i 300 szt. drewna budowlanego. Sołtys wsi, wykorzystał tę sytuację i przedłożył księciu prośbę o dodatkowe nadania i przywileje, które miały zrekompensować sprawowanie urzędu w trudnych warunkach. Książę nadał dodatkowo sołtysowi 2 łany ziemi. Po wojnie siedmioletniej rodzina van der Osten wykazała wielką dbałość o rozwój gospodarczy swoich dóbr. Zagospodarowano nieużytki osuszając tereny podmokłe.

W 1582 r. następca Barnima XI – Jan Fryderyk nadał Pniewo Wedigenowi van der Osten, otrzymując w zamian dwór w Wapnicy wraz ze wszystkimi dobrami.

W latach 1586-1587 odnotowano proces jaki rodzina wytoczyła nowemu właścicielowi wsi Pniewo. Spór dotyczył korzystania barci w lasach.

W końcu XVI w. Pniewo należało do Rudigena van der Osten. Po wojnie siedmioletniej rodzina van der Osten wykazała wielką dbałość o rozwój gospodarczy swoich dóbr. Zagospodarowano nieużytki osuszając tereny podmokłe. W 1780 r. do dóbr w Pniewie włączono dodatkowo 600 mórg pruskich. Pod koniec XIX w. właścicielką dóbr w Pniewie była Marta Karolina van der Osten. W 1880 r. wniesione przez nią jako posag, przeszły na własność Ludwika Friederika Magnusa von Knebel-Doeberitz, w 1921 r. Pniewo

odziedziczyła żona grafa Wernera Bassewitz-Lewetzow. Rodzina Bassewitz-Lewetzow opuściła Pniewo w 1945 r.³

Określenie przestrzennej struktury miejscowości.

Rysunek 1.2. Centrum miejscowości Pniewo



³ Źródło: Ośrodek Dokumentacji i Zabytków w Warszawie- Karta Ewidencyjna Zabytków Architektury i Budownictwa, opracowanie dr Aleksander Jankowski.

Rysunek 1.3 Centrum miejscowości Pniewo



2. INWENTARYZACJA ZASOBÓW SŁUŻĄCYCH ODNOWIE MIEJSCOWOŚCI PNIEWO

2.1. Środowisko przyrodnicze

2.1.1. Warunki klimatyczne

Region klimatyczny sołectwa Pniewo zaliczany jest do grupy regionów o klimatach cechujących się przejściowością i zmiennością pozostających pod wpływem mas powietrza. Na terenie tym mamy do czynienia zasadniczo z trzema podstawowymi rodzajami mas powietrza: polarnym, arktycznym i zwrotnikowym. Notuje się 30-35 dni mroźnych, około 107 dni z przymrozkami i 38-50 dni z pokrywą śnieżną. Opad średnioroczny kształtuje się na poziomie 638 mm, a długość okresu wegetacyjnego określono na 218 dni. Średnia roczna temperatura wynosi $8,7^{\circ}\text{C}$. Średnia prędkość wiatru waha się w granicach 3,4 m/s. Latem przeważają wiatry z kierunku wschodniego, zimą wiatry zachodnie i południowo wschodnie. Względna wilgotność powietrza wynosi około 81% a zachmurzenie ogólne nieba około 56%.

2.1.2. Grunty i gleby

Powierzchnia obrębu charakteryzuje się stosunkowo niedużym zróżnicowaniem rzeźby. Zdecydowaną przewagę mają tu gleby w typie brunatnym. Pozostałe to głównie czarne ziemie. Resztę stanowi niewielka ilość pseudobielic i gleb murszastych. Należy dodać, że większość czarnych ziem jak i gleb murszastych wykształciło się w warunkach o wadliwych stosunkach wodnych. Są to gleby położone w zagłębieniach. Około 50% gleb jest wytworzonych z gliny, blisko 40% to gleby wytworzone z piasków – całkowite, a pozostałe 10% gleby wytworzone z piasków – niecałkowite, podścielone lub przewarstwione gliną. Około ¼ powierzchni gruntów ornych stanowią dobre gleby IIIa i III b klasy. Są to przede wszystkim gleby 4-go kompleksu i niewielka ilość 2-go kompleksu. Gleby drugiego kompleksu charakteryzują się występowaniem gliny już pod poziomem ornopróchnicznym oraz mocnym składem mechanicznym wierzchnich warstw. W kompleksie 4-tym występuje glina nieco głębiej (poniżej 50 cm) a wierzchnie warstwy zbudowane są z piasków gliniastych mocnych i lekkich. Często występują one na przemian. W obu kompleksach przeważa typ brunatny przy czym dominuje podtyp kwaśny. Rzadziej występują brunatne wylugowane, natomiast brak jest brunatnych właściwych. Na ogół gleby te są strukturalne, lecz nie zbyt zasobne w próchnicę. Są to dobre gleby pod wszystkie rośliny uprawne, które w warunkach racjonalnej uprawy i intensywnego nawożenia mogą dawać wysokie plony. Największą powierzchnię w obrębie zajmują średnie co do jakości gleby 5-go kompleksu żytniego dobrego. Przeważa tu typ brunatny w podtypie kwaśnym, brunatny wylugowany występuje tu częściej. Wśród gleb brunatnych 5-go kompleksu przeważają piaski gliniaste lekkie zalegające średnio głęboko na glinie lekkiej. Posiadają średnio głęboki, średnio próchniczy poziom ornopróchniczy, są średnio zakwaszone. Najmniejszą część powierzchni obrębu zajmują najslabsze co do jakości gleby 7-kompleksu- żytniego najslabszego. W rzeźbie zajmują one różne położenie, często to pagórki i pochyłe stoki. Z natury są zbyt przewiewne i przepuszczalne, ubogie w składniki pokarmowe i próchnicę oraz silnie zakwaszone. Kompleks 8 zbożowo-pastewny mocny zajmuje również niewielką część gleb ornych. Są to gleby okresowo podmokłe występujące w położeniach niskich w różnych częściach obrębu. Występują w typie czarnych. Są glebami urodzajnymi. Nieznacznie mniejszą powierzchnię zajmuje kompleks zbożowo- pastewny

słaby. Dominuje tu typ czarnych ziem obok których występuje niewielka ilość gleb murszastych. Gleby te rozrzucone są w małych konturach po powierzchni obrębu. Są glebami średniej lub słabej jakości. Istnieje również niewielka ilość gleb łąkowych - mineralnych w typie czarnych ziem. Największą powierzchnię zajmują użytki zielone.

Początek robót polowych rozpoczyna się ok. 28 marca, koniec robót polowych następuje 19 listopada. Początek okresu wegetacji ok. 7-10 kwietnia, koniec okresu wegetacji ok. 28 października. Okres wegetacji trwa 235-250 dni, zaś okres dojrzewania 60-80 dni. Początek zbiorów żyta ozimego przypada na okres od 23 lipca do 31 sierpnia. Średnia temperatura lata w miesiącach od maja do lipca włącznie wynosi 13,7-14,7⁰ C. W ciągu roku jest 19-20 dni gorących. Zima rozpoczyna się w terminie około 13 grudnia. Pokrywa śnieżna utrzymuje się 45-65 dni. Ostatni przymrozek wiosenny występuje od 10-15 maja, zaś pierwszy jesienny pojawia się przed 10 października.

2.1.3. Wody

Na terenie obrębu Pniewo znajdują się dwa jeziora. Jezioro „Kacko” usytuowane jest w centrum miejscowości, o pow. 38,5 ha, objętości 1069,4 tys m³, głębokości średniej 2,6 m i głębokości maksymalnej 6,1 m. Jezioro „Zimne” znajdujące się w odległości ok. 3km od wsi. Zajmuje pow. ok. 13,4 ha, objętość 36,9 tys m³, głębokość średnią 0,3 m, głębokość maksymalną 1,4m. Na terenie sołectwa Pniewo nie występują rzeki.

2.1.4. Świat roślinny i zwierzęcy

W obrębie terytorialnym Leśnictwa Pniewo znajduje się jeden pomnik przyrody – buk zwyczajny „Mieczysław” o obwodzie 390cm i wysokości 30m. Na terenie sołectwa Pniewo występują udokumentowane lęgowiska żurawi i czapli siwej ssaków spotkać można: bobra europejskiego oraz kilka gatunków nietoperzy. Okresowo pojawiają się także wilki.

2.1.5. Surowce mineralne

Na terenie miejscowości Pniewo brak jest jakichkolwiek udokumentowanych złóż surowców mineralnych.

2.2. Zabytki

Na terenie Pniewa znajduje się kościół ewangelicki, p.w. św. Jana Chrzciciela. Kościół został wybudowany w 1842 r. z wyposażeniem wnętrza z okresu budowy. Część okien ozdobiona jest witrażami. Przed II wojną światową należał do wyznania ewangelickiego. Po 1945 r. w wyniku wysiedlenia ludności narodowości niemieckiej, został przekształcony w świątynię rzymsko-katolicką. Obiekt został wpisany do rejestru zabytków.

Rysunek 2.1. Kościół p.w. św. Jana Chrzciciela w Pniewie



2.3. Gospodarka i rolnictwo

2.3.1. Bezrobocie

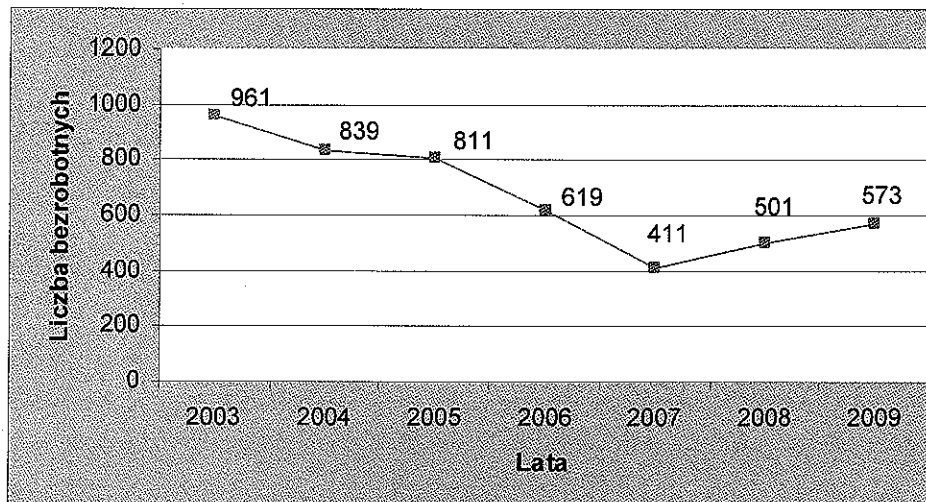
Ze względu na brak szczegółowych danych, opisujących strukturę bezrobocia dla miejscowości Pniewo charakterystykę tego zagadnienia oparto na statystykach odnoszących się do całej gminy. Można jednak stwierdzić, że struktura ta jednak odbiega od ogólnej struktury bezrobocia Miasta i Gminy Okonek, Wynika to z dwóch powodów: większość mieszkańców Pniewa to rolnicy posiadający uprawne gospodarstwa rolne po drugie ze względu na usytuowany w pobliżu duży zakład „OKECHAMP S.A.”, zajmujący się produkcją pieczarek oraz podkładów pod ich hodowlę, sytuacja pod względem bezrobocia i tak jest najlepsza.

W zakresie prowadzonych statystyk nie są wyodrębniane dane, opisujące strukturę bezrobocia dla samej miejscowości Pniewo. Można jednak założyć, że struktura ta nie odbiega od ogólnej struktury w całej gminie Okonek.

Na koniec grudnia 2003 w gminie zarejestrowanych było 961 osób bezrobotnych, na koniec 2004 roku – 839 osób, 2005 roku – 811 osób, 2006 roku – 619 osób, 2007 roku - 441 osób, 2008 roku 501 osób a na koniec 2009 roku 573 osoby. Od 2003 roku do 2007 nastąpił znaczny spadek ilości osób bezrobotnych o 550 osób. Największy spadek zanotowano w latach 2006 i 2007 – spadek w sumie o 400 osób w porównaniu z rokiem 2005. Natomiast

w latach 2008 i 2009 zanotowano wzrost osób bezrobotnych łącznie o 162 osoby, w porównaniu do 2007 roku.

Wykres 2.1. Stan bezrobocia w Gminie Okonek w latach 2003-2009 (w osobach)



Źródło: Dane z Powiatowego Urzędu Pracy w Złotowie

W grupie wiekowej 18-24 lat zanotowano znaczny spadek zarówno realny, jak i nominalny, w 2003 roku osoby te stanowiły 23,73% ogółu bezrobotnych, pięć lat później już 19,73%, natomiast w 2008 roku nastąpiła tendencja wzrostowa i na koniec 2008 roku stanowiły one 21,20%. W roku 2009 liczba bezrobotnych wzrosła i osoby w wieku 18-24 lat, stanowiły 23,04% ogółu bezrobotnych. Kolejna grupa bezrobotnych (35-44 lat), zanotowała znaczny spadek zarówno relatywny jak i nominalny, w 2003 roku osoby te stanowiły 22,53% podczas, gdy w roku 2007 - 19,50% ogółu bezrobotnych, przy czym niewielki wzrost zanotowano na koniec 2008 - 19,69% i w latach kolejnych. Kolejna grupa od 45-54 lat stanowiła w 2003 roku 23,31% ogółu bezrobotnych, w 2009 roku 19,02%. Pozytywnym zjawiskiem jest znaczny spadek osób długotrwale bezrobotnych (powyżej 12 miesięcy) w ogólnej sumie bezrobotnych wynoszący w 2008 roku 45,51%, a w 2009 roku 38,74%. Analizując rynek bezrobotnych biorąc pod uwagę kwalifikacje zawodowe można zauważyć, że największą grupę w ogólnej liczbie bezrobotnych stanowią osoby z wykształceniem zasadniczym zawodowym (30,67%), ponadgimnazjalnym (35,36%), oraz średnim zawodowym (24,46%). Stosunkowo niskim wskaźnikiem w ogólnej liczbie bezrobotnych odznaczają się osoby z wykształceniem wyższym - 3,76% oraz ze średnim ogólnokształcącym - 5,72%. Warto zauważyć, że pomimo znacznego spadku bezrobocia, w latach 2008-2009 zanotowano wzrost osób bezrobotnych, w tym z prawem do zasiłku. Wg stanu na koniec grudnia 2009 r. stanowią one 28,45% w ogólnej liczbie bezrobotnych.

2.3.2. Przedsiębiorstwa i usługi

Na terenie sołectwa Pniewo zlokalizowane są dwie firmy sektora rolno – produkcyjnego tj. Przedsiębiorstwo Produkcji Rolnej – Gorzelnia Państwa Sochackich i Przedsiębiorstwo Ogrodnicze Zbigniew Kłak oraz Zakłady Usług Leśnych. We wsi znajduje także się Gospodarstwo Agroturystyczne Pani Ewy Drawert oferujące swym gościom pełne wyżywienie i zakwaterowanie. Wieś posiada dwa sklepy ogólnoprzemysłowe.

Rolnictwo

Na terenie sołectwa Pniewo aktualnie jest 30 gospodarstw rolnych zajmujących pow. 1.290,00 ha użytków rolnych, z czego 12 gospodarstw w pełni wyspecjalizowanych. Średnia powierzchnia gospodarstwa rolnego wynosi 43 ha (średnia w woj. wielkopolskim 13,04 ha). Dominującą produkcją tych gospodarstw jest produkcja roślinna z czego uprawa zbóż zajmuje 75% roślin przemysłowych, głównie rzepaku ozimego 25% pozostałe to rośliny okopowe. Hodowlą trzody chlewnej zajmuje się 10% gospodarstw głównie na własne potrzeby. Na terenie sołectwa w żadnym gospodarstwie nie utrzymuje się bydła mlecznego.

Rysunek 2.2. Tereny rolnicze miejscowości Pniewo



2.4. Infrastruktura techniczna

2.4.1. Wodociągi i zaopatrzenie w wodę

Wodociąg wiejski zaopatruje 91 odbiorców, stara sieć wodociągowa, główne przewody są azbestocementowe. Ujęcie wody zlokalizowane we wsi Pniewo, w skład którego wchodzi studnia wykonana w 1964r. o wydajności 44,0 m³/h oraz stacja uzdatniania wody.

Rysunek 2.3 Ujęcie wody podziemnej w Pniewie



2.4.2. Kanalizacja i gospodarka ściekowa

Na terenie Pniewa ścieki są gromadzone w zbiornikach na nieczystości płynne i wywożone do oczyszczalni w Okonku. Wieś nie posiada kanalizacji miejskiej.

2.4.3. Gospodarka odpadami stałymi

W sołectwie prowadzona jest segregacja odpadów czemu, służą rozstawione na terenie gminy pojemniki. We wsi Pniewo jest rozstawiony 1 komplet pojemników do gromadzenia odpadów segregowanych. Ponadto, w gospodarstwach domowych istnieje możliwość segregowania odpadów, w tzw. systemie workowym. Znajdujące się w miejscowości Okonek wysypisko odpadów stałych zostało zamknięte w 2007 roku i oczekuje na proces rekultywacji. Najbliżej znajdują się wysypiska w Złotowie i Szczecinku. Odbiorem nieczystości stałych z terenu sołectwa zajmują się wyspecjalizowane firmy ze Szczecinka, Jastrowia i Złotowa.

2.4.4. Gazyfikacja – zaopatrzenie w gaz

Na terenie sołectwa Pniewo nie ma sieci gazowej, brak jest gazu przewodowego. Zaopatrzenie mieszkańców w gaz odbywa się poprzez instalację gazowych butli przenośnych. Jest możliwość podłączenia mieszkańców do sieci gazowej, biegnącego od miejscowości Podgaje zaopatrującego zakład „OKECHAMP S.A.”, który przebiega niedaleko od wsi.

2.4.5. Energetyka – zaopatrzenie w energię elektryczną

Teren gminy zasilany jest energią elektryczną ze źródła GPZ grupa energetyczne ENEA S.A. rejon dystrybucji Wałcz. Przez teren gminy przebiegają dwie linie przesyłowe średniego i wysokiego napięcia. Na terenie sołectwa nie występują problemy z zaopatrzeniem gospodarstw domowych w energię elektryczną.

2.4.6. Telefonizacja

Na terenie wsi Pniewo jak również na terenie gminy nie ma problemów z podłączeniem się do sieci telefonii stacjonarnej i korzystania z telefonii komórkowej. Brak jest jednak cyfrowych linii telefonicznych umożliwiających podłączenie do szerokopasmowego Internetu. W miejscowości zlokalizowana jest wieża telefonii sieci komórkowej.

2.4.7. Drogownictwo i komunikacja

Drogi powiatowe w gminie liczą ok. 78,2 km, z czego drogi o nawierzchni twardej 75 km, o nawierzchni nieutwardzonej 3,2 km. Pozostałe drogi, łączące kolonie, wybudowania i gospodarstwa rolne, obsługujące tereny rolnicze, rekreacyjne itd. to drogi gminne. Liczą one ok. 63 km, w tym 25 km – o nawierzchni twardej, 38 km o nawierzchni nieutwardzonej.

DROGI SOŁECTWA PNIEWO:

- 1010P droga powiatowa o nawierzchni bitumicznej stanowiąca dojazd do wsi, oraz przebiegająca przez centrum Pniewa,
- drogi gminne o nawierzchni utwardzonej (brukowej) ok. 2 km
- drogi gruntowe – polne – ok. 6 km.

2.4.8. Sytuacja mieszkaniowa

W Pniewie przeważa budownictwo wielorodzinne o układzie zagrodowym. Stanowią one własność prywatną zamieszkującej ludności. Na terenie sołectwa nie występują mieszkania komunalne.

2.5. Infrastruktura społeczna

2.5.1. Oświata i wychowanie

Na terenie Pniewa funkcjonuje Szkoła Podstawowa w Pniewie z klasami 1-6. W roku szkolnym 2009/2010 naukę rozpoczęło 67 uczniów. Do szkoły w Pniewie od roku szkolnego 2009/2010 uczęszczają uczniowie ze zlikwidowanych filii w Ciosańcu i Borucinie.

Rysunek 2.4. Szkoła Podstawowa w Pniewie



2.5.2. Kultura

Na terenie gminy Okonek funkcjonuje Miejsko-Gminny Ośrodek Kultury w Okonku, który zabezpiecza potrzeby kulturalne mieszkańców Miasta i Gminy Okonek. W ramach ośrodka działają:

- Kino „Włókniarz”,
- Biblioteka w Okonku,
- Biblioteka w Lędyczku,
- Biblioteka w Lotyniu,
- Biblioteka w Pniewie,
- punkty biblioteczne w Ciosańcu, Podgajach i Węgorzewie.

Od wielu lat organizowane są cykliczne imprezy:

- w miesiącu czerwcu odbywają się „Dni Okonka” – duży cykl imprez kulturalno – rozrywkowych,
- w okresie wakacji letnich organizuje się festyny rodzinne, podczas których spośród dzieci wybierana jest „Mała Miss”,
- Wielka Orkiestra Świątecznej Pomocy,
- Spotkania klubu seniora,
- Program artystyczny z okazji Dnia Kobiet,
- Koncert kołęd i pastorałek,
- Koncert z okazji Święta Niepodległości,
- Szereg innych imprez także plenerowych.

Ponadto w ramach Miejsko-Gminnego Ośrodka Kultury w Okonku na terenie Gminy działają świetlice wiejskie: w Ciosańcu, Pniewie, Borucinie, Łomczewie, Lotyniu, Węgorzewie, Brokęcinie, Chwalimiu, Lubniczce, gdzie odbywają się okolicznościowe imprezy i zabawy społeczności lokalnych. Świetlicami zarządza Miejsko-Gminny Ośrodek Kultury w Okonku przy współpracy z Sołtysami (z wyjątkiem świetlicy w Lotyniu). Aktualnie pojawiają się nowe możliwości rozwoju działalności kulturalnej w sołectwie, koordynowane głównie przez Radę Sołecką oraz Koło Gospodyń Wiejskich przy wykorzystaniu bazy lokalowej świetlicy wiejskiej. Działalność kulturalną na terenie sołectwa prowadzi także Szkoła Podstawowa w Pniewie w ramach programów edukacyjnych. W sołectwie Pniewo często odbywają się festyny rodzinne, których współorganizatorami są przede wszystkim szkoła, rada parafialna, Ochotnicza Straż Pożarna oraz rada sołecka

Rysunek 2.5. Świetlica wiejska w Pniewie.



2.5.3. Sport

Na terenie Miasta i Gminy Okonek funkcjonuje kilka klubów sportowych:

- Międzyzakładowy Ludowy Klub Sportowy "Włókniarz" w Okonku. W klubie działają cztery sekcje piłkarskie: (trampkarze młodszy, trampkarze starszy, juniorzy, seniorzy). Klub skupia około 100 osób.
- Uczniowski Klub Biegacza "Maratończyk" w Okonku . Klub skupia 30 osób.
- Uczniowski Klub Sportowy „Lider” Gimnazjum w Okonku,
- Uczniowski Klub Sportowy „Żacy” przy Szkole Podstawowej w Okonku.

W sołectwie Pniewo nie funkcjonuje żaden klub sportowy. Wyznaczony jest teren pod organizację boiska sportowego.

2.5.4. Pomoc społeczna

Pomoc społeczna udzielana jest osobom i rodzinom, które nie są w stanie przezwyciężyć trudnych sytuacji życiowych. W gminie Okonek zlokalizowany jest Miejsko-Gminny Ośrodek Pomocy Społecznej wspierający rodziny wielodzietne, osoby samotne, osoby niepełnosprawne z terenu Gminy Okonek.

2.5.5. Ochrona zdrowia

Mieszkańcy Pniewa korzystają z opieki zdrowotnej zapewnionej przez Wiejski Ośrodek Zdrowia w Pniewie i Zespół Lekarzy Rodzinnych „Medica” w Okonku.

Rysunek 2.6 Wiejski Ośrodek Zdrowia w Pniewie



2.5.6. Bezpieczeństwo publiczne

Nad bezpieczeństwem publicznym Pniewa jak i Gminy Okonek czuwa Komisariat Policji w Okonku jak również Straż Miejska w Okonku.

2.5.7. Ochrona przeciwpożarowa

Ochronę przeciwpożarową zapewniają jednostki Ochotniczych Straży Pożarnych działających na terenie Gminy (OSP Okonek, OSP Ciosaniec, OSP Pniewo, OSP Lędyczek, OSP Podgaje, OSP Lotyń). Ochronę przeciwpożarową zapewnia jednostka Ochotniczej Straży Pożarnej w Pniewie, wspierana przez 5 jednostek działających na terenie gminy (OSP Okonek, OSP Ciosaniec, OSP Podgaje, OSP Lędyczek, OSP Lotyń). Jednostka aktualnie na wyposażeniu posiada samochód ratowniczo-gaśniczy Volswagen LT-28. Prezesem jest druh Otocki Krzysztof, naczelnikiem jest druh Dworzański Jan.

Rysunek 2.7 OSP Pniewo



2.5.8. Organizacje działające na terenie miejscowości

Na terenie sołectwa bardzo dynamicznie działa Rada Sołecka, Koło Łowieckie „Wadera”, Koło Gospodyń Wiejskich, Rada Parafialna. Niestety dwie ostatnie organizacje mają charakter nieformalny, a tym samym utrudniony dostęp w zakresie wykorzystania zewnętrznych źródeł finansowania swojej działalności na rzecz lokalnej społeczności.

3. OCENA ZASOBÓW MIEJSCOWOŚCI PNIEWO

Dla oceny zasobów miejscowości Pniewo niezbędne stało się pogrupowanie poszczególnych zasobów i ocena ich pod kątem znaczenia dla wsi. Synteza oceny znalazła się w Tabeli 3.1.

Tabela 3.1. Ocena zasobów miejscowości Pniewo

Rodzaj zasobu	Brak	Jest o znaczeniu małym	Jest o znaczeniu dużym
Środowisko przyrodnicze			
• walory krajobrazu			X
• walory świata roślinnego		X	
• walory świata zwierzęcego		X	
• wody powierzchniowe (cieki, rzeki, stawy)			X
• gleby			X
• surowce mineralne	X		
Środowisko kulturowe			
• walory architektury wiejskiej i osobliwości kulturowe	X		
• walory zagospodarowania przestrzennego			X
• zabytki (kościół)			X
• zespoły artystyczne	X		
Dziedzictwo religijne i historyczne			
• miejsca, osoby i przedmioty kultu	X		
• święta, odpusty, pielgrzymki		X	
• tradycje, obrzędy, gwara		X	
• legendy, podania i fakty historyczne	X		
• ważne postacie historyczne	X		
• specyficzne nazwy	X		
Obiekty i tereny			
• działki pod zabudowę mieszkaniową		X	
• działki pod domy letniskowe			X
• działki pod zakłady usługowe i przemysł	X		

<ul style="list-style-type: none"> • pustostany mieszkaniowe, magazynowe i przemysłowe • tradycyjne obiekty gospodarskie wsi (spichlerze, kuźnie, młyny) • place i miejsca publicznych spotkań (świetlica wiejska, boisko) • miejsca sportu i rekreacji (boisko) 	<p>X</p> <p>X</p>	<p>X</p> <p>X</p>	
<p>Gospodarka, rolnictwo</p> <ul style="list-style-type: none"> • specyficzne produkty (hodowle, uprawy polowe) • znane firmy produkcyjne i zakłady usługowe 			<p>X</p> <p>X</p>
<p>Sąsiedzi i przyjezdni</p> <ul style="list-style-type: none"> • korzystne, atrakcyjne sąsiedztwo (duże miasto, arteria komunikacyjna, atrakcja turystyczna) • ruch tranzytowy • przyjezdni stali i sezonowi 		<p>X</p> <p>X</p> <p>X</p>	
<p>Instytucje</p> <ul style="list-style-type: none"> • placówki pomocy społecznej • szkoły (SP, Gimnazjum) • dom kultury 	<p>X</p>	<p>X</p> <p>X</p>	
<p>Ludzie, organizacje społeczne</p> <ul style="list-style-type: none"> • OSP • KGW • Stowarzyszenia • Darczyńcy i sponsorzy 	<p>X</p>		<p>X</p> <p>X</p> <p>X</p>

Źródło: Dane Urzędu Miejskiego Okonek

4. DIAGNOZA AKTUALNEJ SYTUACJI PNIEWA – JACY JESTEŚMY?

W Tabeli 4.1. zostały zgromadzone informacje na temat miejscowości Pniewo. Opisane zostały cechy charakterystyczne wsi, jej funkcje, baza materialna, sposób zorganizowania mieszkańców oraz inne fakty, definiujące miejsce Pniewa w systemie osadniczym Gminy Okonek.

Tabela 4.1. Opis miejscowości Pniewo

Wyszczególnienie	Opis
Co ją wyróżnia?	W sołectwie Pniewo znajduje się 1 gospodarstwo agroturystyczne
Jakie pełni funkcje?	Rekreacyjne, wypoczynkowe, mieszkalne
Kim są mieszkańcy?	Ludność w większości napływowa.
Co daje utrzymanie?	Rolnictwo, praca w większych miejscowościach. Istotnym źródłem dochodów mieszkańców są również renty i emerytury.
Jak zorganizowani są mieszkańcy?	Rada Sołecka, Rada Parafialna, Koło Gospodyń Wiejskich, Koło Łowieckie „Wadera”
W jaki sposób rozwiązują problemy?	Ważne problemy są poruszane na zebraniach wiejskich, w których uczestniczy wtedy duży odsetek lokalnej społeczności.
Jaki wygląd ma nasza wieś?	Miejscowość zadbana, problemem jest przejazd dużych samochodów ciężarowych dojeżdżających do firmy Okechamp S.A.
Jakie obyczaje i tradycje są u nas pielęgnowane i rozwijane?	Tradycyjne wesela, Dzień Matki, Dzień Dziecka, Dzień Babci, Dzień Seniora, festyny parafialne, festyny sołeckie, festyny szkolne.
Jak wyglądają mieszkania i obejścia?	Coraz więcej zieleni, widać porządek.
Jaki jest stan otoczenia i środowiska?	Wieś nieskanalizowana, mieszkańcy objęci segregacją odpadów - co sprzyja ochronie środowiska. Problemem pozostają zanieczyszczenia komunikacyjne i uciążliwy zapach procesu technologicznego w ramach pracy kompostowni.
Jakie jest rolnictwo?	W większości tradycyjne gospodarstwa rolne ale też gospodarstwa specjalistyczne. Uprawy przeważnie tradycyjne: zboża, ziemniaki.
Jakie są powiązania komunikacyjne?	Mała sieć połączeń z większymi ośrodkami – połączenia autobusowe z miastami. Nie występują połączenia PKP.
Co proponujemy dzieciom i młodzieży?	Zajęcia pozalekcyjne w szkole, w bibliotece, świetlicy wiejskiej i świetlicy socjoterapeutycznej.

Źródło: Dane na podstawie wyników zebrań wiejskich

5. OCENA MOCNYCH I SŁABYCH STRON MIEJSCOWOŚCI PNIEWO

Poniżej, w Tabeli 5.1., zostały podsumowane silne i słabe strony Pniewa oraz szanse i zagrożenia.

Tabela 5.1. Analiza SWOT miejscowości Pniewo

<p>Silne strony</p> <ul style="list-style-type: none"> ▪ Selektywna zbiórka odpadów ▪ Zasoby ludzkie – chęć do działania ▪ Rozwinięta przedsiębiorczość lokalna ▪ Prężnie działająca Rada Sołecka i Koło Gospodyń Wiejskich, Koło Łowieckie ▪ Zwarta zabudowa miejscowości ▪ Dobra współpraca z samorządem gminy ▪ Niski poziom bezrobocia ▪ Potencjalne tereny pod inwestycje i tereny rekreacyjne 	<p>Słabe strony</p> <ul style="list-style-type: none"> ▪ Brak domu kultury ▪ Zły stan boiska piłkarskiego ▪ Brak organizacji sportowych ▪ Brak gazyfikacji ▪ Niż demograficzny ▪ Brak kanalizacji ▪ Słaba komunikacja
<p>Szanse</p> <ul style="list-style-type: none"> ▪ Szybki rozwój gospodarczy Gminy oraz pobliskich miast ▪ Dobra współpraca społeczności na rzecz rozwiązywania problemów lokalnych ▪ Możliwość pozyskania zewnętrznych środków finansowych ▪ Zwiększony popyt na ekologiczną żywność ▪ Moda na „agroturystykę” 	<p>Zagrożenia</p> <ul style="list-style-type: none"> ▪ Wyjazdy ludzi młodych do większych ośrodków oraz za granicę (emigracja zarobkowa) ▪ Słaba koniunktura w rolnictwie ▪ Bierna postawa mieszkańców ▪ Możliwość likwidacji szkoły

Źródło: Dane na podstawie wyników zebrań wiejskich

6. WIZJA ROZWOJU WSI – NASZA MIEJSCOWOŚĆ ZA 8 LAT

Wizja rozwoju określa, jaki powinien być wizerunek wsi w perspektywie następnych kilkunastu lat i jakie są priorytety na rzecz zaspakajania potrzeb wsi. Wyznacza rolę, jaką ma ona pełnić w dążeniu do najbardziej pożądanego rozwoju wsi, w oparciu o posiadane zasoby i z uwzględnieniem potrzeb mieszkańców.

Na podstawie analizy mocnych i słabych stron, opierając się na najczęściej wymienianych atutach wsi, mieszkańcy miejscowości Pniewo sformułowali wizję, która będzie wytyczała kierunek i sposób działania grupy na najbliższe kilka lat.

Wizją tą jest hasło:

Chcę, aby nasze sołectwo posiadało obiekty infrastruktury sportowo-kulturalnej i mieszkańcy byli ludźmi zaangażowanymi w życie swojej społeczności.

7. WIZJA STANU DOCELOWEGO – JAKIE MA BYĆ PNIEWO ZA KILKA LAT?

Mieszkańcy Miejscowości Pniewa zostali poproszeni o określenie stanu docelowego wsi. Odpowiedzi zostały podsumowane w poniższej tabeli.

Tabela 7.1. Wizja stanu docelowego miejscowości Pniewo

Wyszczególnienie	Opis
Co ma ją wyróżniać?	Nowoczesna baza sportowo-kulturalna, sprzyjające warunki do rozwoju społecznego, zaangażowane i zintegrowane społeczeństwo.
Jakie ma pełnić funkcje?	Oprócz funkcji obecnie pełnionych, również zapewnić miejsca odpoczynku czynnego, kultury i rekreacji.
Kim mają być mieszkańcy?	Ludźmi o szerokich horyzontach, otwartymi, zintegrowanymi.
Co ma dać utrzymanie?	Przedsiębiorstwa prywatne, nowoczesne wysokotowarowe rolnictwo.
W jaki sposób zorganizowana ma być wieś i mieszkańcy?	Poprzez powstanie atrakcyjnych miejsc do wspólnych spotkań powinna się rozwija działalność organizacji formalnych i nieformalnych z terenu miejscowości.
W jaki sposób mają być rozwiązywane problemy?	Przez wspólną dyskusję i współpracę z władzami samorządowymi.
Jak ma wyglądać nasza wieś?	Schludnie i czysto, z dużą ilością zieleni.
Jakie obyczaje i tradycje mają być u nas pielęgnowane i rozwijane?	Korzystne będzie zachowanie stanu obecnego w tym zakresie.
Jak mają wyglądać mieszkania i obejścia?	Zadbane, z pełnym dostępem do infrastruktury komunalnej, zmechanizowane, ekologiczne.
Jaki ma być stan otoczenia i środowiska?	Ograniczanie negatywnych skutków zagrożeń i zanieczyszczeń spowodowanych procesami technologicznymi w ramach pracy kompostowni.
Jakie ma być rolnictwo?	Nowoczesne, wysoko towarowe, dostosowane do wymagań wspólnego rynku europejskiego, dochodowe dla mieszkańców
Jakie mają być powiązania komunikacyjne?	Utrzymanie stanu obecnego będzie wystarczające.
Co zaproponujemy dzieciom i młodzieży?	Kółka zainteresowań w ramach zajęć pozalekcyjnych, zadbane boisko, spotkania w nowo wyremontowanej świetlicy wiejskiej.

Źródło: Dane na podstawie wyników zebrań wiejskich

8.OPIS PLANOWANYCH ZADAŃ INWESTYCYJNYCH I PRZEDSIĘWZIĘĆ AKTYWIZUJĄCYCH SPOŁECZNOŚĆ LOKALNĄ

8.1. Specyfikacja celów rozwojowych

W rezultacie prac przeprowadzonych na zebraniu wiejskim i na spotkaniach z Radą Sołecką, za najważniejsze dla miejscowości uznano realizację niżej wymienionych projektów. Zadania wskazane przez mieszkańców do realizacji w ciągu najbliższych kilku lat w miejscowości Pniewo wskazują, iż oczekują oni inwestycji, które poprawią ich dostęp do infrastruktury rekreacyjno-sportowej oraz wpłyną na atrakcyjność miejscowości, a zarazem będą zaspokajały potrzeby społeczne i kulturalne.

Zadanie nr 1. Budowa wiejskiego kompleksu sportowo – rekreacyjnego

Planowany okres realizacji projektu: 2010 r.

Szacowany koszt projektu: około 94.000 zł (budżet Gminy + PROW „Odnowa Wsi”)

Cel realizacji projektu: zaspokojenie potrzeb społecznych w zakresie bazy rekreacyjno-sportowej, integracja społeczności miejscowości

W ramach zadania proponuje się budowę podobnych kompleksów (oszczędności w zakresie projektów) na terenie każdego sołectwa. Obiekt będzie składał się z: boiska do piłki nożnej o nawierzchni z trawy naturalnej (wymiary ok. 60 m x 30 m) - ok. 25.000 zł, profesjonalny plac zabaw z ogrodzeniem - ok. 30.000 zł, wiata ogniskowa z kominkiem - ok. 25.000 zł, oraz montaż instalacji elektrycznej ok. 14.000zł. Obiekt w Pniewie proponuje się zlokalizować na terenie dzisiejszego boiska wiejskiego.

Zadanie nr 2. Modernizacja świetlicy wiejskiej

Planowany okres realizacji projektu: 2010 r.

Szacowany koszt projektu: około 180tys. zł (budżet Gminy, PROW „Odnowa Wsi”)

Cel realizacji projektu: zaspokojenie potrzeb społecznych w zakresie rekreacyjno-kulturalnym

Modernizacja budynku polegająca m.in.: na dokonaniu elewacji zewnętrznej budynku konserwacji (zabezpieczenia przed owadami) elementów drewnianych a także wymiany uszkodzonej części krokwi dachowej, modernizacji sanitariatów, zakupieniu wyposażenia świetlicy (w tym także wyposażenia kuchennego).

Zadanie nr 3. Modernizacja budynku Szkoły Podstawowej w Pniewie

Planowany okres realizacji projektu: 2011 – 2013 r.

Szacowany koszt projektu: około 320.000 zł (budżet Gminy)

Cel realizacji projektu: poprawa warunków nauczania

W zakresie modernizacji planuje się wymianę dachówek na budynku szkoły (ok. 65.000zł), wymianę stolarki okiennej ok. (10.000zł), wykonanie ocieplenia i elewacji budynku (ok.200.000zł), wykonanie niewielkiego parkingu i chodnika (ok.15.000zł), oświetlenie terenu szkoły ok.(15.000zł), wykonanie nowego ogrodzenia szkoły (ok.15.000zł).

Zadanie nr 4. Modernizacja drogi gminnej w Pniewie

Planowany okres realizacji projektu: 2014 – 2015 r.

Szacowany koszt projektu: 200.000 zł (budżet Gminy + FOGR)

Cel realizacji projektu: podniesienie standardu życia mieszkańców, poprawa bezpieczeństwa ruchu drogowego, poprawa estetyki miejscowości.

W zakresie zadania planuje się położenie dywanika asfaltowego, na dotychczasowej podbudowie z bruku, na drodze prowadzącej od kościoła do leśniczówki z odejściem do planowanego kompleksu o długości około 300 m.

Zadanie nr 5. Budowa systemu szerokopasmowego dostępu do Internetu

Planowany okres realizacji projektu: 2013-2014 r.

Szacowany koszt projektu: około 250.000 zł (budżet Gminy, Program Operacyjny „Innowacyjna Gospodarka”)

Cel realizacji projektu: poprawa standardu życia mieszkańców.

W ramach jednego projektu planuje się wykonanie infrastruktury telekomunikacyjnej umożliwiającej mieszkańcom sołectwa dostęp do szerokopasmowego Internetu.

Zadanie nr 6. Budowa chodników w Pniewie

Planowany okres realizacji projektu: 2014-2015 r.

Szacowany koszt projektu: około 120.000 zł (budżet gminy, budżet powiatu)

Cel realizacji projektu: podniesienie standardu życia mieszkańców, poprawa estetyki miejscowości

W zakresie zadania planuje się budowę chodników z kostki betonowej (polbruk), zakładając, iż w budowaniu podlegać będzie 1000m² chodnika, po cenie 120zł/m²/

Zadanie nr 7. Modernizacja drogi powiatowej

Planowany okres realizacji projektu: 2009 – 2010 r.

Szacowany koszt projektu: około 9 mln PLN (budżet Gminy Okonek, budżet powiatu)

Cel realizacji projektu: podniesienie standardu życia mieszkańców, poprawa bezpieczeństwa ruchu drogowego

W ramach jednego projektu planuje się przebudowę drogi powiatowej nr 1010P na odcinku Borucino – Pniewo – Jastrowie. W miejscowości Pniewo modernizacja obejmie około 2 km drogi przebiegającej przez centrum wsi. Ze względu na duży koszt realizacji inwestycji będzie ona możliwa jedynie przy wsparciu przez Gminę Okonek.

Zadanie nr 8. Remont obiektu Ochotniczej Straży Pożarnej

Planowany okres realizacji projektu: 2011-2012 r.

Szacowany koszt projektu: 80.000PLN (budżet gminy)

Cel realizacji projektu: poprawa bezpieczeństwa mieszkańców

W ramach projektu przewiduje się nową elewację i ocieplenie zewnętrzne budynku, przeniesienie masztu syreny alarmowej, odnowienie ścian wewnętrznych, doposażenie świetlicy, wykonanie utwardzonego podjazdu do remizy, wymiana bramy wjazdowej do garażu.

Zadanie nr 9. Modernizacja gminnej drogi gruntowej wokół jeziora Kacko w Pniewie

Planowany okres realizacji projektu: 2015 – 2016 r.

Szacowany koszt projektu: około 600 tys. PLN (budżet gminy, FOGR)

Cel realizacji projektu: wzrost standardu życia mieszkańców, poprawa bezpieczeństwa, poprawa estetyki miejscowości

W zakresie modernizacji planuje się odwodnienie i utwardzenie nawierzchni, wyrównanie poboczy. Modernizacja poprawi warunki dojazdu mieszkańcom Pniewa oraz turystów wycieczających nad jeziorem.

Zadanie nr 10. Budowa kąpieliska nad jeziorem Kacko

Planowany okres realizacji projektu: 2017 r.

Szacowany koszt projektu: około 200tys. PLN (budżet gminy, WRPO, PROW)

Cel realizacji projektu: wzrost standardu życia mieszkańców, poprawa estetyki miejscowości, wzrost atrakcyjności turystycznej.

W ramach zadania planuje się na działce 540/1 budowę pomostu pływającego, wymianę piasku w pasie nadbrzeżnym, doprowadzenie wody oraz posadowienie zaplecza sanitarnego.

Zadanie nr 11. Modernizacja drogi gruntowej w miejscowości Pniewo

Planowany okres realizacji projektu: 2018 r.

Szacowany koszt projektu: około 800tys. PLN (budżet gminy, FOGR)

Cel realizacji projektu: poprawa funkcjonalności drogi, poprawa warunków bezpieczeństwa

W zakresie zadania planuje się przeprowadzenie remontu drogi gruntowej przebiegającej od Pniewa do gospodarstwa rolnego Wojciecha Szczęsnego. Zakres prac przewiduje utwardzenie i odwodnienie drogi na odcinku ok. 5 km.

Zadanie nr 12. Modernizacja drogi brukowej

Planowany okres realizacji projektu: 2018 r.

Szacowany, koszt projektu: około 200tys. PLN (budżet gminy)

Cel realizacji projektu: poprawa funkcjonalności drogi, poprawa warunków bezpieczeństwa, poprawa jakości życia

W ramach projektu przewiduje się przeprowadzenie modernizacji drogi brukowej na odcinku 300m prowadzącej od drogi powiatowej nr P1010P do osiedla leśnego. Zakres prac przewiduje wyłożenie dywanika asfaltowego jako ciągu pieszo-jezdnego.

Zadanie nr 13. Utwardzenie wejścia do świetlicy wiejskiej i biblioteki publicznej

Planowany okres realizacji projektu: 2010r.

Szacowany koszt projektu: około 15tys. PLN (budżet gminy, fundusz sołecki)

Cel realizacji projektu: poprawa funkcjonalności ciągu pieszego, poprawa warunków bezpieczeństwa, poprawa jakości życia

W ramach projektu przewiduje się wyłożenie kostką betonową dojścia do świetlicy wiejskiej i biblioteki publicznej w miejscowości Pniewo.

8.2. Hierarchizacja przedsięwzięć Planu Odnowy Miejscowości.

Hierarchizację przedsięwzięć przyjętych do realizacji przeprowadzono dla wszystkich przedsięwzięć, zgłoszonych w trakcie opracowywania Planu Odnowy Miejscowości Pniewo.

Selekcja przedsięwzięć w miejscowości Pniewo odbywała się według trzech grup kryteriów syntetycznych, do których zaliczono: kryteria ogólne, kryteria szczegółowe oraz kryterium finansowe. Następnie kryteria syntetyczne podzielono na siedem kryteriów elementarnych (tzw. analitycznych), ułatwiających dokonanie oceny:

I grupa „kryteria ogólne” obejmuje cztery kryteria elementarne:

1. *Stan przygotowania przedsięwzięcia* (jeśli przedsięwzięcie rozpoczęte - faza w jakiej proces realizacji się znajduje, np. wykonane dokumentacje, uzyskanie wstępnych uzgodnień, pozwoleń, opinii, zakupienie gruntu pod zabudowę, rozstrzygnięcie przetargu, decyzja Rady Gminy, itp.)
2. *Konieczność realizacji przedsięwzięcia*, wynikająca z podjętych decyzji, zarządzeń, przepisów, zobowiązań (podstawa prawna – ustawa, uchwała, rozporządzenie)
3. *Zgodność z przyjętymi programami i strategią rozwoju Gminy.*

II grupa „kryteria szczegółowe” podzielona została na cztery kryteria elementarne:

4. *Korzyści społeczne z przedsięwzięcia* (należy określić zasięg terytorialny korzyści z realizacji przedsięwzięcia oraz zakres jego oddziaływania, (np. liczba mieszkańców lub wielkość obszaru, jaki zamieszkują beneficjenci), wpływ na stopień integracji mieszkańców)
5. *Korzyści gospodarcze z przedsięwzięcia* (wpływ danego przedsięwzięcia na atrakcyjność inwestycyjną, konkurencyjność lokalną, wpływ na eliminację problemów, np. bezrobocia na terenie miejscowości)
6. *Wpływ na środowisko kulturowe* miejscowości pod kątem zachowania i ochrony dziedzictwa kulturowego oraz odnowy wsi

III grupa „kryteria finansowe” obejmuje jedno kryterium o charakterze elementarnym:

7. *Zródła finansowania inwestycji* (rodzaj, jeśli istnieje możliwość pozyskania zewnętrznych źródeł finansowania to, z jakim stopniem pewności, czy istnieje możliwość współfinansowania i w jakim zakresie)

Przy dokonywaniu oceny kierowano się niżej przedstawionymi zasadami punktacji poszczególnych przedsięwzięć – nadawaniu im priorytetów realizacji:

1. **Ocena dokonywana jest w oparciu o przygotowane klucze analityczne ocen.**
2. **Każdemu zadaniu są przyznawane punkty w zmiennej skali od 0 do 1/2/3 odrębnie w odniesieniu do każdego kryterium (porównaj arkusz oceny przedsięwzięć).**

3. W celu wskazania priorytetów Gminy w ocenie przedsięwzięć poszczególnym kryteriom przypisano zróżnicowane wagi, sumujące się do 80 (porównaj arkusz oceny przedsięwzięć).
4. Warunki, według których przyznaje się punkty są odmienne dla każdej grupy kryteriów ze względu na różny charakter każdej z tych grup.
5. Jeśli przedsięwzięcie nie spełnia wymienionych kryteriów przyznaje się mu 0 pkt.

Przyjęto następujące klucze analityczne (KA) do oceny kryteriów elementarnych:

1. KA *Stan przygotowania przedsięwzięcia:*

- a) przedsięwzięcie kontynuowane (faza realizacji) – 2 pkt.
- b) przedsięwzięcie w fazie przygotowawczej (oznacza, że rozpoczęcie realizacji przedsięwzięcia może nastąpić w dowolnym z następnych lat) – 1 pkt.
- c) przedsięwzięcie nie spełnia kryterium – 0 pkt.

2. KA *Konieczność realizacji przedsięwzięcia:*

- a) przedsięwzięcie wynika z ustaw, uchwał, rozporządzeń i zarządzeń lub z protokołów zebrań wiejskich - 2 pkt.
- b) przedsięwzięcie wynika z zobowiązań ustnych – 1 pkt.
- c) przedsięwzięcie nie spełnia kryterium – 0 pkt.

3. KA *Zgodność ze strategią/programem gospodarczym:*

- a) przedsięwzięcie jest w pełni zgodne z najważniejszymi celami strategicznymi/priorytetami Gminy – 2 pkt.
- b) przedsięwzięcie przyczynia się pośrednio do osiągnięcia celów strategicznych Gminy – 1 pkt.
- c) przedsięwzięcie nie spełnia kryterium – 0 pkt.

4. KA *Korzyści społeczne z realizacji przedsięwzięć:*

- a) korzyści odniosą nie tylko mieszkańcy jednej wsi, realizacja przedsięwzięcia przyczyni się do zwiększenia spójności społecznej miejscowości i okolic – 2 pkt.
- b) korzyści z odniosą tylko mieszkańcy miejscowości, realizacja przedsięwzięcia przyczyni się do zwiększenia spójności społecznej miejscowości – 1 pkt.
- c) przedsięwzięcie nie spełnia kryterium – 0 pkt.

5. KA *Korzyści gospodarcze z realizacji przedsięwzięć:*

- a) przedsięwzięcie bezpośrednio zwiększa atrakcyjność inwestycyjną miejscowości, konkurencyjność lokalną, przyczynia się do zwiększenia dobrobytu mieszkańców – 2 pkt.
- b) przedsięwzięcie pośrednio przyczynia się do zwiększenia atrakcyjności miejscowości, konkurencyjności lokalnej oraz podniesienia dobrobytu mieszkańców – 1 pkt.
- c) przedsięwzięcie nie spełnia kryterium – 0 pkt.

6. KA *Wpływ na środowisko kulturowe:*

- a) przedsięwzięcie bezpośrednio przyczynia się do zachowania i ochrony dziedzictwa kulturowego oraz odnowy wsi – 2 pkt.

- b) przedsięwzięcie ma pośredni wpływ na zachowanie i ochronę dziedzictwa kulturowego oraz odnowę wsi – 1 pkt.
- c) przedsięwzięcie nie spełnia kryterium – 0 pkt.

7. KA Źródła finansowania:

- a) istnieje możliwość pozyskania bezzwrotnych środków na finansowanie przedsięwzięcia. Środki te pokrywają od 51% do 85% kosztów realizacji przedsięwzięcia – 3 pkt.
- b) istnieje możliwość pozyskania bezzwrotnych środków na finansowanie przedsięwzięcia. Środki te pokrywają mniej niż 51% kosztów realizacji przedsięwzięcia – 2 pkt.
- c) istnieje możliwość pozyskania kredytów preferencyjnych na finansowanie realizacji przedsięwzięcia (pod warunkiem, że nie ma możliwości otrzymania bezzwrotnych środków) – 1 pkt.
- d) przedsięwzięcie nie spełnia kryterium – 0 pkt.

Ocenę kolejności realizacji poszczególnych inwestycji dokonano w oparciu o wzorcowy arkusz oceny przedsięwzięć, zaprezentowany w Tabeli 8.1.

Tabela 8.1. Arkusz oceny przedsięwzięć

Kryteria syntetyczne	Kryteria elementarne	Wagi	Punktacja	Punktacja wazona
I. Kryteria ogólne	1. Stan przygotowania przedsięwzięcia	10		
	2. Konieczność realizacji przedsięwzięcia	10		
	3. Zgodność ze strategią/programem strategicznym	10		
II. Kryteria szczegółowe	4. Korzyści społeczne z przedsięwzięcia	10		
	5. Korzyści gospodarcze z przedsięwzięcia	10		
	6. Wpływ na środowisko kulturowe	15		
III. Kryteria finansowe	7. Źródła finansowania przedsięwzięć	15		
Punktacja wazona ogółem				

Zgodnie z przyjętymi priorytetami Miejscowości, do oceny wybrano wszystkie 13 przedsięwzięć.

Tabela 8.2. Zestawienie ocen dla poszczególnych przedsięwzięć

	1	2	3	4	5	6	7	8	9	10	11	12	13
1. Stan przygotowania przedsięwzięcia	10	10	10	10	10	0	0	10	0	0	10	0	10
2. Konieczność realizacji przedsięwzięcia	20	20	20	10	20	10	20	10	10	10	5	5	10
3. Zgodność ze strategią/programem gospodarczym	20	20	20	20	20	20	0	20	20	10	5	5	5
4. Korzyści społeczne z przedsięwzięcia	20	20	20	20	20	20	20	20	20	20	5	5	5
5. Korzyści gospodarcze z przedsięwzięcia	10	10	10	5	10	5	20	0	5	5	5	10	0
6. Wpływ na środowisko kulturowe	30	30	5	10	0	0	0	0	0	10	0	0	20
7. Źródła finansowania przedsięwzięcia	45	45	15	30	30	0	10	10	10	10	10	15	10
Punktacja ważona ogółem	155	155	100	105	110	105	70	70	65	65	45	40	50
Kolejność realizacji przedsięwzięć (numer przedsięwzięcia)	I	II	VI	IV	III	V	VII	VIII	IX	X	XI	XIII	XII

Zgodnie z przyjętą metodologią, uznano następującą hierarchię przedsięwzięć, która będzie uwzględniana przy podejmowaniu kolejnych decyzji strategicznych odnośnie realizacji inwestycji na terenie miejscowości Pniewo (w nawiasie podano datę realizacji zadania przewidywaną na etapie identyfikacji projektu):

1. Zadanie nr 1. Budowa wiejskiego kompleksu sportowo – rekreacyjnego (2010)
2. Zadania nr 2. Modernizacja świetlicy wiejskiej (2010)
3. Zadanie nr 5. Budowa systemu szerokopasmowego dostępu do Internetu (2013-2014)
4. Zadanie nr 4. Modernizacja drogi gminnej w Pniewie (2014-2015)
5. Zadanie nr 6. Modernizacja chodników w Pniewie (2014 – 2015)
6. Zadania nr 3. Modernizacja budynku Szkoły Podstawowej Pniewo (2011-2013)
7. Zadanie nr 7. Modernizacja drogi powiatowej (2010 – 2012)
8. Zadanie nr 8. Remont obiektu Ochotniczej Straży pożarnej (2011-2012)
9. Zadanie nr 9. Modernizacja gminnej drogi gruntowej wokół jeziora Kacko w Pniewie (2015-2016)
10. Zadanie nr 10. Budowa Kąpieliska nad jeziorem Kacko (2017)
11. Zadanie nr 12. Modernizacja drogi brukowej (2018)
12. Zadanie nr 13. Modernizacja drogi do świetlicy wiejskiej i biblioteki publicznej (2010-2011)
13. Zadanie nr 11. Modernizacja drogi gruntowej w miejscowości Pniewo (2018)

9. OPIS I CHARAKTERYSTYKA OBSZARÓW O SZCZEGÓLNYM ZNACZENIU DLA ZASPAKAJANIA POTRZEB MIESZKAŃCÓW

Nowelizacja w/w rozporządzenia z dnia 1 kwietnia 2010 roku wprowadziła wymóg ujęcia w Planie dodatkowego elementu pod nazwą:

„Opis i charakterystyka obszarów o szczególnym znaczeniu dla zaspokojenia potrzeb mieszkańców, sprzyjających nawiązywaniu kontaktów społecznych, ze względu na ich położenie oraz cechy funkcjonalno-przestrzenne, w szczególności poprzez budowę wiejskiego kompleksu sportowo-rekreacyjnego lub modernizację świetlicy wiejskiej”.

Oznacza to, że operacja, która ma być przedmiotem dofinansowania w ramach działania „Odnowa wsi”, powinna zostać w Planie opisana i scharakteryzowana z punktu widzenia jej znaczenia dla zaspokojenia potrzeb społeczności lokalnej.

W przypadku miejscowości Pniewo w niniejszym rozdziale ujęto 2 projekty:

- Projekt nr 1: „Budowa wiejskiego kompleksu sportowo – rekreacyjnego”;
- Projekt nr 2 : „Modernizacja świetlicy wiejskiej ”.

Projekt nr 1: „Budowa wiejskiego kompleksu sportowo – rekreacyjnego”

Aby zrealizować wizję rozwoju miejscowości: „Chcę, aby nasza wieś posiadała obiekty infrastruktury sportowo-kulturalnej, a mieszkańcy byli ludźmi otwartym, zintegrowanymi i zaangażowanymi w życie swojej wspólnoty”, Gmina Okonek zamierza wystąpić o dofinansowanie w ramach Programu Rozwoju Obszarów Wiejskich na lata 2007-2013, Działanie: „Odnowa i rozwój wsi” i zrealizować Projekt: „Budowa wiejskiego kompleksu sportowo – rekreacyjnego”. Projekt ten w pełni realizuje zakładane we wspomnianym Działaniu PROW cele i mieści się w zdefiniowanym zakresie wsparcia.

Stan obecny

Teren sportowy, na którym znajduje się boisko do piłki nożnej jest położony nad jeziorem Kacko. Nieruchomość jest własnością Gminy Okonek. Nad jeziorem zlokalizowana jest także działka przejęta od ANR z przeznaczeniem na zagospodarowanie turystyczne.

Planowane działanie:

- Boisko sportowe piłki nożnej 30m x 60m, rekultywacja nawierzchni boiska – wsiewka trawy, odchwaszczenie, odkrzaczenie, niwelacja terenu
 - wyposażenie:
 - 2 bramki 5,0m x 2,0m – aluminiowe
 - 2 siatki piłkarskie 5,0m x 2,0m
- Budowa placu zabaw z ogrodzeniem
 - ogrodzenie placu zabaw 15 x 15
 - wyposażenie:
 - przepłotnia „RAKIETA” 2m – metalowa
 - huśtawka 2 osobowa 2m – metalowa
 - huśtawka wagowa – metalowa
 - wieża pojedyncza – metalowa
 - piaskownica drewniana (przykrywana) 3,0m x 3,0m
 - linowe urządzenie do zabaw
- Budowa wiaty ogniskowej z kominkiem:
 - budowa wiaty konstrukcji drewnianej i utwardzenie terenu (polbruk)
 - kominek ogrodowy
 - stół piknikowy 5 szt.

Szacunkowy koszt przedsięwzięcia: 94.000zł.

Uzasadnienie projektu

Projekt jest jednym z priorytetowych przedsięwzięć gwarantujących spełnienie wizji wsi. Realizacja projektu jest odpowiedzią na oczekiwania mieszkańców, którzy od dawna domagają się utworzenia boiska wiejskiego. Obiekt w obecnym stanie nie spełnia standardów, koniecznych dla korzystania w celach sportowych i organizowania spotkań o charakterze kulturalnym. Budowa wiaty ogniskowej, placu zabaw oraz urządzenie boiska stworzy bazę służącą wspólnym spotkaniom mieszkańców Pniewa.

Realizacja projektu pozwoli przede wszystkim:

- Stworzyć atrakcyjne miejsce do uprawiania sportu – gry w piłkę nożną
- Stworzyć miejsce do spotkań, uroczystości, pokazów, kursów i czynnego wypoczynku mieszkańców, organizowania zajęć pozaszkolnych dla dzieci i młodzieży,
- Zwiększyć stopień integracji mieszkańców Pniewa,
- Poprawić wizerunek miejscowości,
- Poprawić bezpieczeństwo dzieci i młodzieży.

Projekt nr 2 : „Modernizacja świetlicy wiejskiej ”

Aby zrealizować wizję rozwoju miejscowości: „**Chcę, aby nasza wieś posiadała obiekty infrastruktury sportowo-kulturalnej, a mieszkańcy byli ludźmi otwartym, zintegrowanymi i zaangażowanymi w życie swojej wspólnoty**”, Miejsko – Gminny Ośrodek Kultury zamierza wystąpić o dofinansowanie w ramach Programu Rozwoju Obszarów Wiejskich na lata 2007-2013, Działanie: „Odnowa i rozwój wsi” i zrealizować Projekt pn. „**Modernizacja świetlicy wiejskiej**”. Projekt ten w pełni realizuje zakładane we wspomnianym Działaniu PROW cele i mieści się w zdefiniowanym zakresie wsparcia.

Stan obecny

Obiekt dzisiejszej świetlicy wiejskiej wymaga remontu szczególnie w zakresie robót dekarских oraz elewacji zewnętrznej budynku. Obiekt jest własnością Gminy Okonek. W latach poprzednich obiekt był wykorzystywany do organizacji zebrań wiejskich, spotkań mieszkańców oraz przedstawień i zabaw zarówno dzieci jak i dorosłych. Obecnie stan techniczny świetlicy znacznie utrudnia taką działalność.

Planowane działanie:

1. Roboty dekarские m.in.: naprawa dachu, naprawa uszkodzeń muru, naprawa rynien, przemurowanie komina, częściowa wymiana stolarki okiennej.
2. Odnowienie elewacji zewnętrznej m.in.: uzupełnienie tynków zewnętrznych, docieplenie ścian zewnętrznych styropianem, montaż nowych parapetów zewnętrznych, malowanie elewacji zewnętrznej;
3. Pozostałe roboty remontowe m.in.: rozebranie starych kominów i wykonanie nowych kominów wieloprzewodowych, uzupełnienie tynków wewnętrznych, montaż nawiewników ściennych, malowanie sufitów oraz ścian wewnętrznych, ułożenie nowych płytek na posadzkach, wymiana sanitariatów, naprawa posadzki w „dużej” sali.

Szacunkowy koszt przedsięwzięcia: 180 000zł.

Uzasadnienie projektu

Projekt jest jednym z ważniejszych zadań warunkujących spełnienie wizji wsi. Realizacja projektu jest odpowiedzią na oczekiwania mieszkańców, którzy od dawna domagają się kompleksowego remontu obiektu. Budynek w obecnym stanie nie spełnia wszystkich standardów, koniecznych dla możliwości korzystania z niego bez ograniczeń przez wszystkich mieszkańców wsi.

Realizacja projektu pozwoli przede wszystkim:

- Stworzyć miejsce do spotkań, uroczystości, pokazów, kursów dla mieszkańców, organizowania zajęć pozaszkolnych dla dzieci i młodzieży,
- Zwiększyć stopień integracji mieszkańców Pniewa i okolic,
- Poprawić wizerunek miejscowości,
- Poprawić bezpieczeństwo dzieci i młodzieży.

10. ZGODNOŚĆ PLANU ODNOWY MIEJSCOWOŚCI PNIEWO ZE STRATEGIĄ ROZWOJU GMINY

W 2000 roku Rada Miejska przyjęła „Strategię Rozwoju Gminy Okonek”. Dokument ten jest przemyślanym, uporządkowanym planem rozwoju gminy na kolejne lata do roku 2012. Sformułowana w trakcie opracowywania Strategii misja rozwoju gminy ma następujące brzmienie:

OKONEK TO GMINA ROLNICZO-PRZETWÓRCZA, WYKORZYSTUJĄCA NATURALNE WALORY PRZYRODNICZE, WSPIERAJĄCA PRZEDSIĘBIORCZOŚĆ, PRZYJAZNA CZŁOWIEKOWI I PRZYRODZIE.

Pierwszą część misji służy określeniu charakteru gminy. Druga jest natomiast syntetycznym odzwierciedleniem zamierzeń samorządu dotyczącym kształtowania jego wizerunku, w perspektywie następnych kilkunastu lat.

Z powyższej deklaracji misji wynika, że głównym priorytetem samorządu gminy jest zapewnienie jej mieszkańcom coraz lepszych warunków życia.

Misja wskazuje jedynie najważniejsze wartości, istotne dla mieszkańców gminy Okonek u progu XXI wieku. Ich realizacja będzie się odbywała w ramach następujących obszarów:

- **INFRASTRUKTURA TECHNICZNA**
- **ŚRODOWISKO PRZYRODNICZE**
- **GOSPODARKA I ROLNICTWO**
- **SPOŁECZEŃSTWO**

Przedstawione w niniejszym opracowaniu projekty w pełni wpisują się w strategię rozwoju Gminy. Kompatybilność projektową przedstawia Tabela 10.1.

Tabela 10.1. Zgodność projektów Planu Odnowy Miejscowości Pniewo ze Strategią Rozwoju Gminy Okonek

Cele strategiczne Gminy	Projekty w ramach POM Pniewo
SPOŁECZEŃSTWO	<ol style="list-style-type: none">1. Zadanie nr 1. Budowa wiejskiego kompleksu sportowo – rekreacyjnego (2010)2. Zadania nr 2. Modernizacja świetlicy wiejskiej (2010)3. Zadanie nr 5. Budowa systemu szerokopasmowego dostępu do Internetu (2013-2014)4. Zadania nr 3. Modernizacja budynku Szkoły Podstawowej Pniewo (2011-2013)5. Zadanie nr 8. Remont obiektu Ochotniczej Straży pożarnej (2011-2012)6. Zadanie nr 10. Budowa Kąpieliska nad jeziorem Kacko (2017)

<p>INFRASTRUKTURA TECHNICZNA</p>	<p>7. Zadanie nr 4. Modernizacja drogi gminnej w Pniewie (2014-2015)</p> <p>8. Zadanie nr 6. Modernizacja chodników w Pniewie (2014 – 2015)</p> <p>9. Zadanie nr 7. Modernizacja drogi powiatowej (2010 – 2012)</p> <p>10. Zadanie nr 9. Modernizacja gminnej drogi gruntowej wokół jeziora Kacko w Pniewie (2015-2016)</p> <p>11. Zadanie nr 12. Modernizacja drogi brukowej (2018)</p> <p>12. Zadanie nr 13. Modernizacja drogi do świetlicy wiejskiej i biblioteki publicznej (2010-2011)</p> <p>13. Zadanie nr 11. Modernizacja drogi gruntowej w miejscowości Pniewo (2018)</p>
---	--

11. WDRAŻANIE PLANU ODNOWY MIEJSCOWOŚCI

System wdrażania Planu Odnowy Miejscowości jest realizowany w oparciu o system wdrażania pomocy strukturalnej Unii Europejskiej. Unia Europejska nakłada na państwa członkowskie – beneficjentów korzystających ze środków finansowych funduszy strukturalnych obowiązek przestrzegania zasad i procedur wspólnotowych, które zostały określone w Rozporządzeniu ramowym nr 1260/1999/WE z dnia 21 czerwca 1999 r.

Poszczególne projekty będą wdrażane w oparciu o zasady wydatkowania środków według źródeł ich pochodzenia. Korzystanie ze środków własnych, jak i środków unijnych wymusza konieczność sprostania wielu wymogom formalnym, głównie za sprawą odmiennych zasad wykorzystania danych środków finansowych.

1. Institucja Zarządzająca Planem

Funkcję Instytucji Zarządzającej i koordynującej realizację Planu będzie pełnił specjalnie powołany zespół pracowników Urzędu Miejskiego, w skład, którego wejdą:

- Zastępca Burmistrza Gminy Okonek,
- Skarbnik Gminy,
- Sołtys Pniewa,
- Przewodniczący Rady Sołeckiej Pniewo.

Zakres zadań Instytucji Zarządzającej obejmuje między innymi:

- ustalenie szczegółowych zasad i kryteriów realizacji Planu,
- zapewnienie zgodności realizacji Planu z poszczególnymi dokumentami programowymi wyższego rzędu, w tym w szczególności w zakresie zamówień publicznych, zasad konkurencji, ochrony środowiska, jak też zagwarantowanie przestrzegania zasad zawierania kontraktów publicznych,
- zbieranie danych statystycznych i finansowych na temat postępów wdrażania oraz przebiegu realizacji projektów w ramach Planu,
- zapewnienie przygotowania i wdrożenia planu działań w zakresie informacji i promocji Planu,
- dokonanie oceny po zakończeniu realizacji Planu.

Do właściwej oceny Planu, Instytucja Zarządzająca może tworzyć grupy robocze, korzystać z opinii niezależnych ekspertów lub usług innych instytucji.

2. Institucja Wdrażająca Plan

Urząd Miejski w Okonku jako Instytucja Wdrażająca Plan jest odpowiedzialny za:

- kreowanie, przyjmowanie i składanie wniosków aplikacyjnych od instytucji podległych – beneficjentów pomocy,
- kontrolę formalną składanych wniosków, ich zgodności z procedurami i z zapisami w planie,
- ewentualne monitorowanie wdrażania poszczególnych projektów,
- zapewnienie informowania o współfinansowaniu przez UE realizowanych projektów.

12. MONITOROWANIE, OCENA, AKTUALIZACJA I KOMUNIKACJA SPOŁECZNA

12.1. System monitorowania Planu

Kluczowe znaczenie w monitorowaniu i stymulowaniu realizacji Planu posiada Rada Miejska. Współpracuje ona z Instytucją Zarządzającą oraz z Radą Sołecką. Jej główną rolą będzie monitorowanie przebiegu realizacji zadań zawartych w Planie oraz ewentualne interweniowanie w przypadku stwierdzenia spóźnień lub nieuzasadnionej rezygnacji z realizacji zadania.

12.2. Sposoby oceny i aktualizacji Planu

Skuteczność Planu będzie poddawana bieżącej ocenie. Sprawowana ona będzie przez Radę Miejską przy pomocy wskaźników postępu realizacji i oceny skuteczności wdrażanych projektów, określonych w poszczególnych programach operacyjnych.

Z procesem oceny będzie powiązana aktualizacja Planu – corocznie wraz z przeglądem wykonania Planu będzie proponowane, w miarę potrzeby, wprowadzanie nowych zadań, wynikających z rodzących się potrzeb i możliwości. Propozycje nowych zadań będą mogły być zgłaszane przez Radę Sołecką, Burmistrza, bądź radnych. Będą one, podobnie jak pierwotna wersja Planu, zatwierdzane najpierw przez zebranie wiejskie, a następnie przez Radę Miejską.

12.3. Public Relations Planu

Zadaniem działań informacyjnych i promocyjnych jest:

- zapewnienie powszechnego dostępu do informacji o możliwościach ubiegania się o wsparcie ze środków funduszy strukturalnych na realizację projektów, służących rozwojowi dla wszystkich grup docelowych z terenu Gminy,
- zapewnienie czytelnej informacji o kryteriach oceny i wyboru projektów oraz obowiązujących w tym zakresie procedurach,
- zapewnienie bieżącej informowania opinii publicznej o zakresie i wymiarze pomocy wspólnotowej dla poszczególnych projektów i rezultatach działań na poziomie Gminy i Sołectw,
- inicjowanie dodatkowych działań promocyjnych o zasięgu lokalnym,
- zapewnienie współpracy z instytucjami zaangażowanymi w monitorowanie i realizowanie Planu w zakresie działań informacyjnych i promocyjnych poprzez wymianę informacji i wspólne przedsięwzięcia,
- wykorzystanie nowoczesnych źródeł przekazu i nowoczesnych technologii, m.in. takich jak: Internet, poczta elektroniczna, elektroniczna archiwizacja dokumentów, w celu usprawnienia komunikacji pomiędzy podmiotami uczestniczącymi w realizacji Planu.

Wszelkie działania podejmowane w ramach Planu będą uwzględniały specyficzne potrzeby grup docelowych w kwestii informacji oraz użytych instrumentów w celu osiągnięcia maksymalnej skuteczności. Grupą docelową Planu jest:

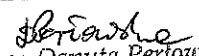
- społeczeństwo gminy – to bezpośredni beneficjent – kształtowanie i informowanie opinii publicznej poprzez przekazywanie powszechnej wiedzy o działaniach Unii Europejskiej, o wdrażaniu i wykorzystaniu środków wspólnotowych, o korzyściach płynących z członkostwa, o budowaniu pozytywnego wizerunku podmiotów zaangażowanych w proces wdrażania pomocy, co przyczyni się do poparcia dla inwestycji
- beneficjenci - osoby, instytucje lub grupy społeczne bezpośrednio korzystające z wdrażanej pomocy:
 - jednostka samorządu terytorialnego szczebla gminnego
 - podmioty będące jednostkami podległymi samorządowi gminnemu bądź realizujące zadania jednostki samorządu terytorialnego (głównie sołectwa)
 - podmioty gospodarcze
 - organizacje zrzeszające przedsiębiorców
 - organizacje społeczne
 - media.

Szczególnie istotną jest potrzeba kształtowania pozytywnego wizerunku Planu. Za jego pośrednictwem należy kształtować świadomość w zakresie istnienia oraz możliwości pozyskania środków dla jednostek samorządu terytorialnego, a od tego uzależnione jest wykorzystanie pomocy w ramach funduszy strukturalnych płynących z Unii Europejskiej.

Aby osiągnąć cele związane z informacją i promocją Planu będą stosowane m.in. następujące środki i instrumenty:

- konferencje, seminaria, wykłady, warsztaty, prezentacje – propagujące informacje o możliwościach wykorzystania środków unijnych, o rezultatach wsparcia UE oraz upowszechniające wiedzę na ten temat,
- wizytacje projektów, ekspozycje projektów – mogą stanowić skuteczne metody prezentacji osiągnięć w zakresie inicjatyw z wykorzystaniem środków unijnych,
- informowanie o projektach i ich promocja przez beneficjentów – dbanie o przekazywanie odpowiedniej wiedzy beneficjentom z terenu gminy – odpowiedzialnych za spełnienie wymogów w tym zakresie,
- serwisy internetowe – to szybkie i ogólnodostępne źródło informacji na temat możliwości pozyskania pomocy unijnej, zaś dla opinii publicznej będzie to kompleksowe źródło informacji o osiągnięciach Planu, wsparciu ze środków Unii Europejskiej dla gminy,
- publikacje, broszury informacyjne, plakaty, reklamy, materiały audiowizualne, ulotki – pozwalają w łatwy, przystępny i atrakcyjny sposób przekazywać wiedzę o Unii Europejskiej i dostępnej pomocy, a także o roli instytucji samorządowych w zarządzaniu tą pomocą
- współpraca z mediami – publikacje prasowe, artykuły, relacje, wiadomości w lokalnej i regionalnej telewizji oraz rozgłoszenia radiowych, audycje, reklamy czy ogłoszenia to kluczowe źródła przekazu wszelkich informacji o realizacji Planu w szczególności w odniesieniu do opinii publicznej.

PRZEWODNICZĄCA
RADY MIEJSKIEJ


mgr Danuta Perłowska

13.SPIS WYKRESÓW

Wykres 1.1. Liczba ludności miejscowości Pniewo w latach 2003 - 2009	8
Wykres 2.1. Stan bezrobocia w Gminie Okonek w latach 2003-2009 (w osobach)	14

14.SPIS TABEL

Tabela 3.1. Ocena zasobów miejscowości Pniewo	23
Tabela 4.1. Opis miejscowości Pniewo.....	25
Tabela 5.1. Analiza SWOT miejscowości Pniewo	26
Tabela 7.1. Wizja stanu docelowego miejscowości Pniewo	28
Tabela 8.1. Arkusz oceny przedsięwzięć	35
Tabela 8.2. Zestawienie ocen dla poszczególnych przedsięwzięć	36
Tabela 10.1. Zgodność projektów Planu Odnowy Miejscowości Pniewo ze Strategią Rozwoju Gminy Okonek	42

15.SPIS RYSUNKÓW

Rysunek 1.1. Położenie miejscowości Pniewo na terenie Gminy	7
Rysunek 1.2. Centrum miejscowości Pniewo	9
Rysunek 1.3. Centrum miejscowości Pniewo	10
Rysunek 2.1. Kościół p.w. sw. Jana Chrzciciela w Pniewie.....	13
Rysunek 2.2. Tereny rolnicze miejscowości Pniewie.....	15
Rysunek 2.3. Ujęcie wody podziemnej w Pniewie	16
Rysunek 2.4. Szkoła Podstawowa w Pniewie.....	18
Rysunek 2.5. Świetlica wiejska w Pniewie	19
Rysunek 2.6 . Wiejski Ośrodek Zdrowia w Pniewie	20
Rysunek 2.7. Ochotnicza Straż Pożarna w Pniewie	21