
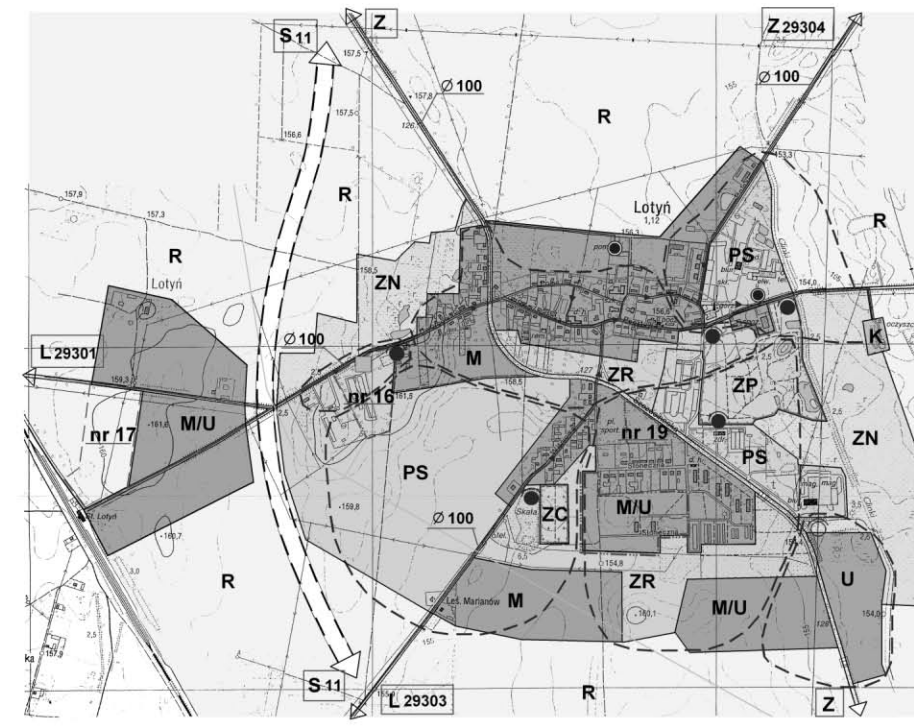


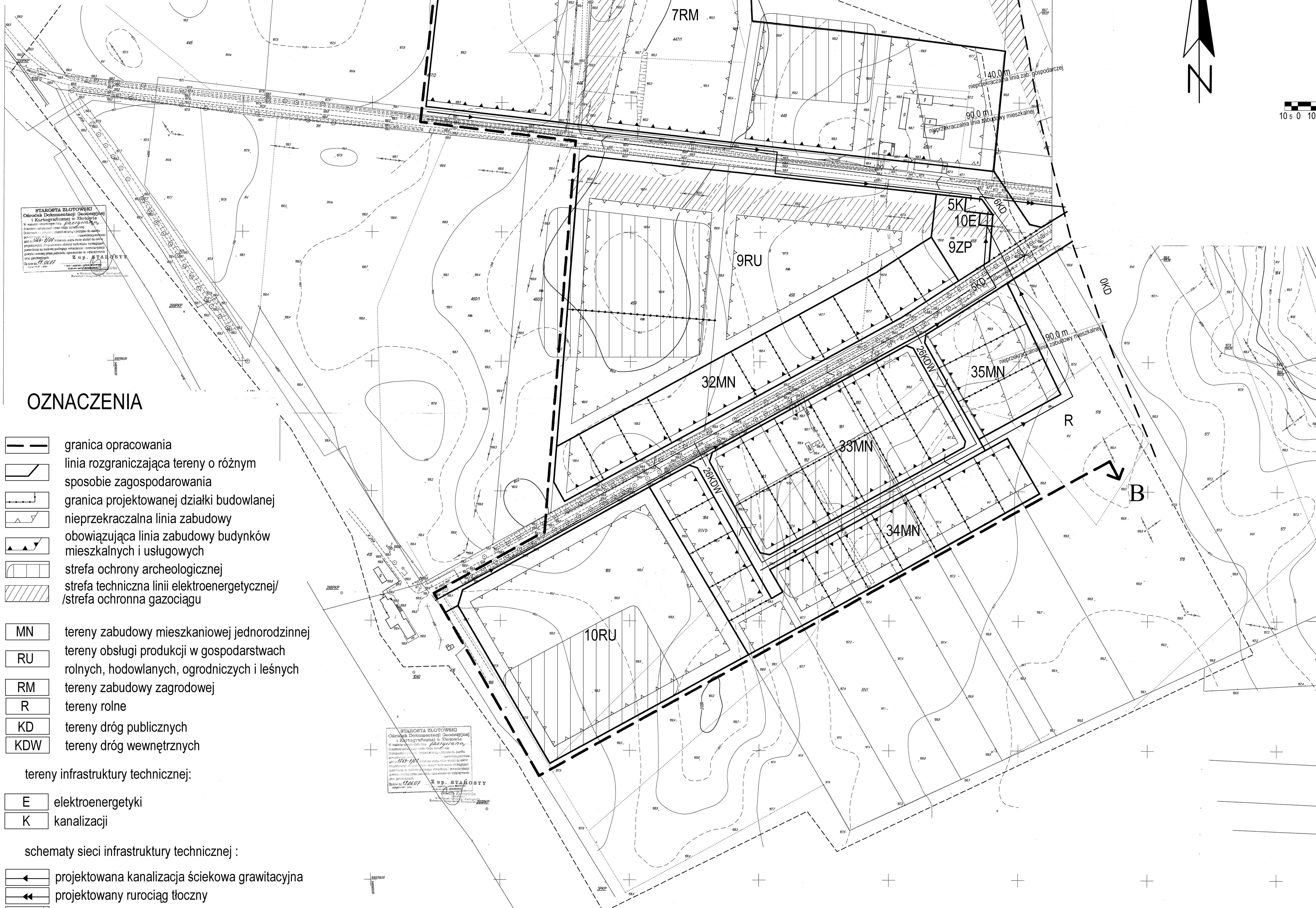
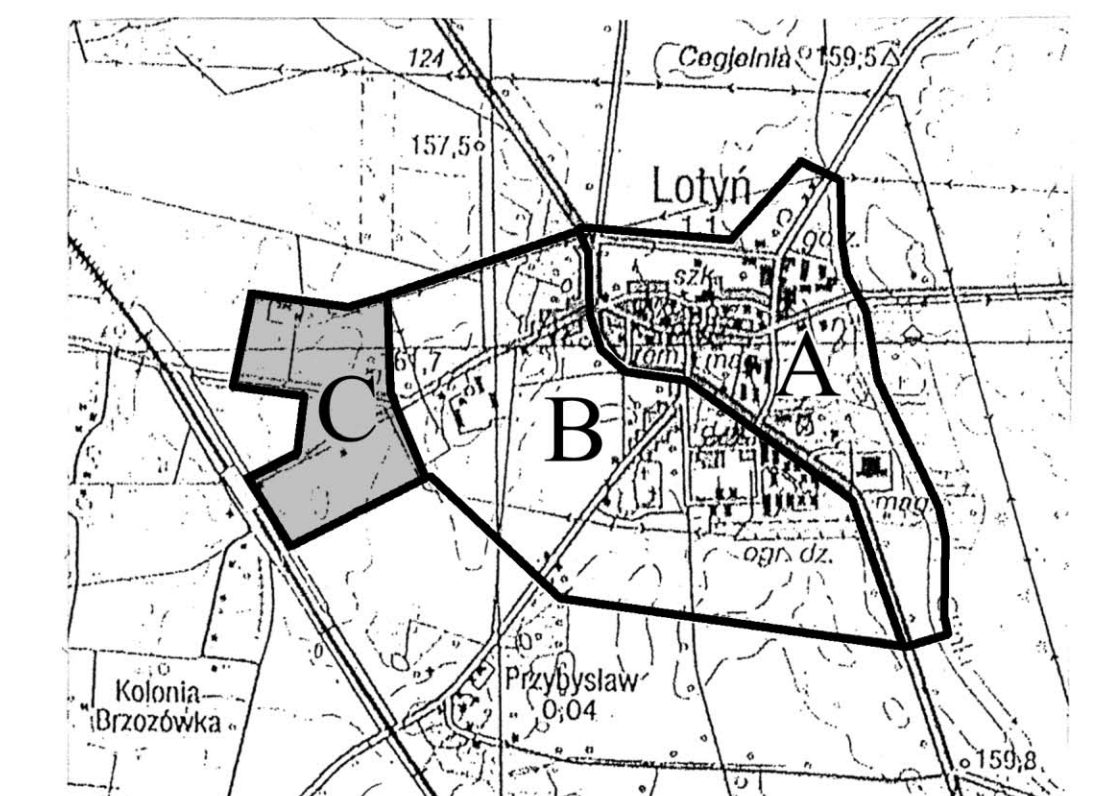
# LOTYŃ miejscowy plan zagospodarowania przestrzennego



skala 1:1000



studium uwarunkowań i kierunków zagospodarowania przestrzennego LOTYŃ skala 1:10 000



## OZNACZENIA

- granica opracowania
- linia rozgraniczająca tereny o różnym sposobie zagospodarowania
- granica projektowanej działki budowlanej
- nieprzekraczalna linia zabudowy
- obowiązująca linia zabudowy budynków mieszkalnych i usługowych
- strefa ochrony archeologicznej
- strefa techniczna linii elektroenergetycznej /strefa ochronna gazociągu

- MN** tereny zabudowy mieszkaniowej jednorodzinnej
- RU** tereny obsługi produkcji w gospodarstwach rolnych, hodowlanych, ogrodniczych i leśnych
- RM** tereny zabudowy zagrodowej
- R** tereny rolne
- KD** tereny dróg publicznych
- KDW** tereny dróg wewnętrznych

tereny infrastruktury technicznej:

- E** elektroenergetyki
- K** kanalizacji

schematy sieci infrastruktury technicznej :

- projektowana kanalizacja ściekowa grawitacyjna
- projektowany rurociąg tłoczny
- projektowana sieć wodociągowa

1,2,3... wyróżniki liczbowe terenów o tej samej funkcji

Załącznik Nr 1 do Uchwały Nr LII/296/2010 Rady Miejskiej w Okonku z dnia 23 lutego 2010 r.

Autorzy opracowania:  
mgr inż. arch. Joanna Sapięha-Kopicka  
Nr ewid. uprawnień 1170/91 ZOIU nr Z-251  
mgr inż. arch. Maryna Kopicka  
inż. Halina Nowacka

<p><b>LOTYŃ</b></p> <p>wydział: wielkopolski gmina: Okonko obsz: LOTYŃ</p>	<p>Mapa sytuacyjno-wysokościowa do celów projektowych</p> <p>skala 1:1000</p>	<p>Mapa opracowana na podstawie pomiaru własnego i materiałów archiwalnych wykonanej przez biuro projektowe "ORCAM" w Zielonowie z siedzibą w miejscowości Okonko, ul. Łódzka 10, 63-001 Okonko, woj. łódzkie, z nr. 333.344.94, 333.344.203, 333.344.204, 333.344.209</p> <p>1:1000</p> <p>10.02.2010</p>
--	---	--