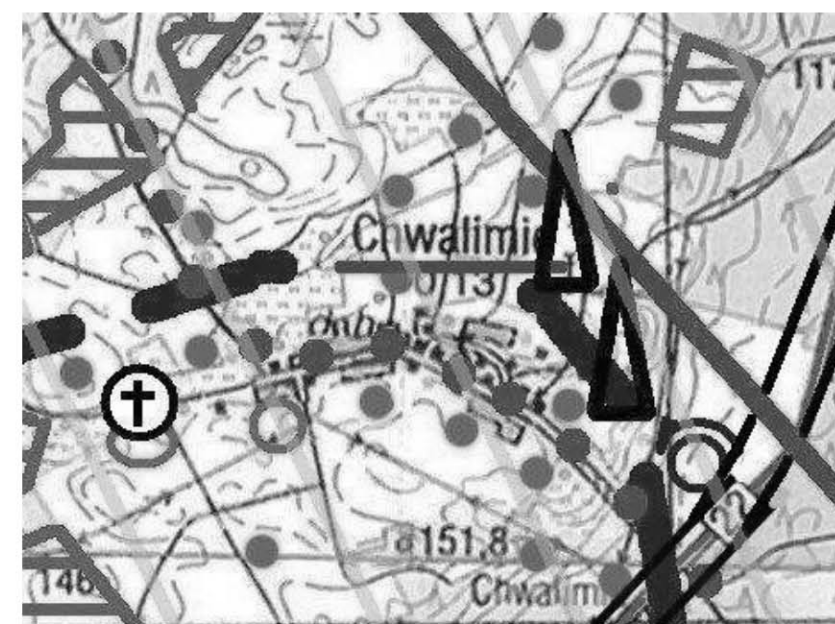
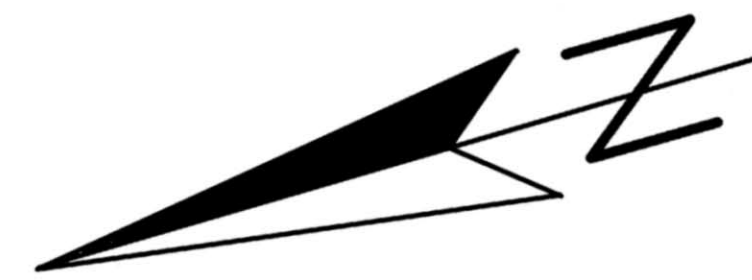


CHWALIMIE miejscowy plan zagospodarowania przestrzennego



studium uwarunkowań i kierunków zagospodarowania przestrzennego
CHWALIMIE
skala 1:25 000




Załącznik Nr 1 do Uchwały Nr LII/299/2010
Rady Miejskiej w Okonku z dnia 23 lutego 2010 r.

Autorzy opracowania:

mgr inż. arch. Joanna Sapięha-Kopicka
Nr ewid. uprawnień 1170/91 ZOIU nr Z-251
mgr inż. arch. Maryna Kopicka
inż. Halina Nowacka



skala 1:1000



OZNACZENIA

- granica opracowania
- linia rozgraniczająca tereny o różnym sposobie zagospodarowania
- granica projektowanej działki budowlanej
- nieprzekraczalna linia zabudowy
- obowiązująca linia zabudowy budynków mieszkalnych i usługowych
- strefa techniczna linii elektroenergetycznej
- MN** tereny zabudowy mieszkaniowej jednorodzinnej
- U** tereny zabudowy usługowej
- ZP** tereny zieleni ogólnodostępnej
- ZR** tereny zieleni rekreacyjnej
- KD** tereny dróg publicznych
- KDW** tereny dróg wewnętrznych
- Kx** tereny komunikacji pieszej i rowerowej

tereny infrastruktury technicznej:

- E** elektroenergetyki
- W** wodociągów
- T** telekomunikacji

schematy sieci infrastruktury technicznej:

- projektowana sieć wodociągowa
- projektowana kanalizacja ściekowa grawitacyjna

1,2,3... wyróżniki liczbowe terenów o tej samej funkcji

<p>CHWALIMIE</p> <p>województwo: wielkopolskie gmina: Okonko obręb: CHWALIMIE</p>	<p>Mapa sytuacyjno-wysokościowa do celów projektowych</p> <p>skala 1:1000</p>	<p>Mapę niniejszą na podstawie pomiaru własnego i materiałów archiwalnych wykonał: Usługi Geodezyjne "GEOMETRA" w Złotowie geodeta uprawniony mgr inż. Leszek Wiegner (wp. nr 7874) (odrys z ark. 343.213.253 i 343.231.059)</p> <p>N. D. Z.: 856/06 KERG 1817-46/05 Stan na dn. 2006-08-22</p>	<p>STAROSTA ZŁOTOWSKI Ośrodek Dokumentacji Geodezyjnej i Kartograficznej w Złotowie</p> <p>Wykonano dokumentację techniczną projektu zagospodarowania przestrzennego dokumentacja: 10.06.2010 r.</p> <p>Z. u. p. STAROSTY mgr inż. Mariusz Lipiński Kierownik Powiatowego Biura Dokumentacji Geodezyjnej i Kartograficznej</p>
---	---	---	--