

# MIEJSCOWY PLAN ZAGOSPODAROWANIA PRZESTRZENNEGO DLA GAZOCIĄGU WRAZ Z INFRASTRUKTURĄ TOWARZYSZĄCĄ RELACJI ZŁOŻA GAZU MIŁOSŁAW - WINNA GÓRA - KGZ RADLIN II W OBSZARZE GMINY NOWE MIASTO NAD WARTĄ

woj. wielkopolskie  
pow. średzki  
gm. Nowe Miasto  
obwód - Wólca Kozła

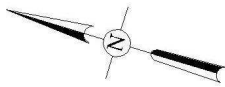
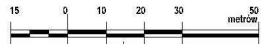
MAPA SYTUACYJNO-WYSOKOŚCIOWA  
DO CELÓW PROJEKTOWYCH

SKALA 1:1000

UKŁAD WSPÓŁRZĘDNYCH - 1965  
POZIOM ODNIENIENIA - KRONSZTAD

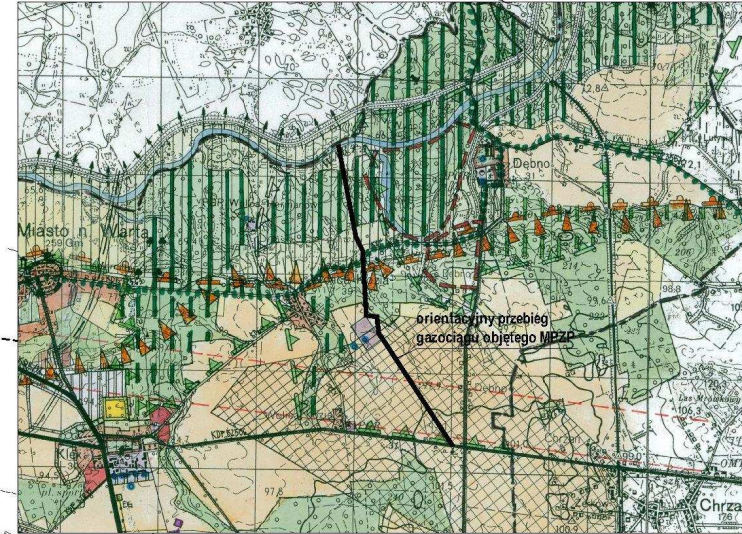
Opracowano na podstawie mapy syl.-wys. skala 1:2000 sekcja  
433.212.24, skala 1:1000 433.214.091, 433.214.043, 433.214.041  
oraz pomiaru uzupełniającego wykonanego  
przez GeoCapSud Oczyszczalnia Kieżmarska  
Nie wyklucza się istnienia w terenie innych nie wykazanych  
na niniejszej mapie urządzeń podziemnych,  
które nie były zgłoszone do inwentaryzacji powykonawczej.

K.s.rob. 02/02/2010  
D.Z. 409/2010  
KSRG 520-722/10  
Odnia k/Zielonej Góry 2010.08.27



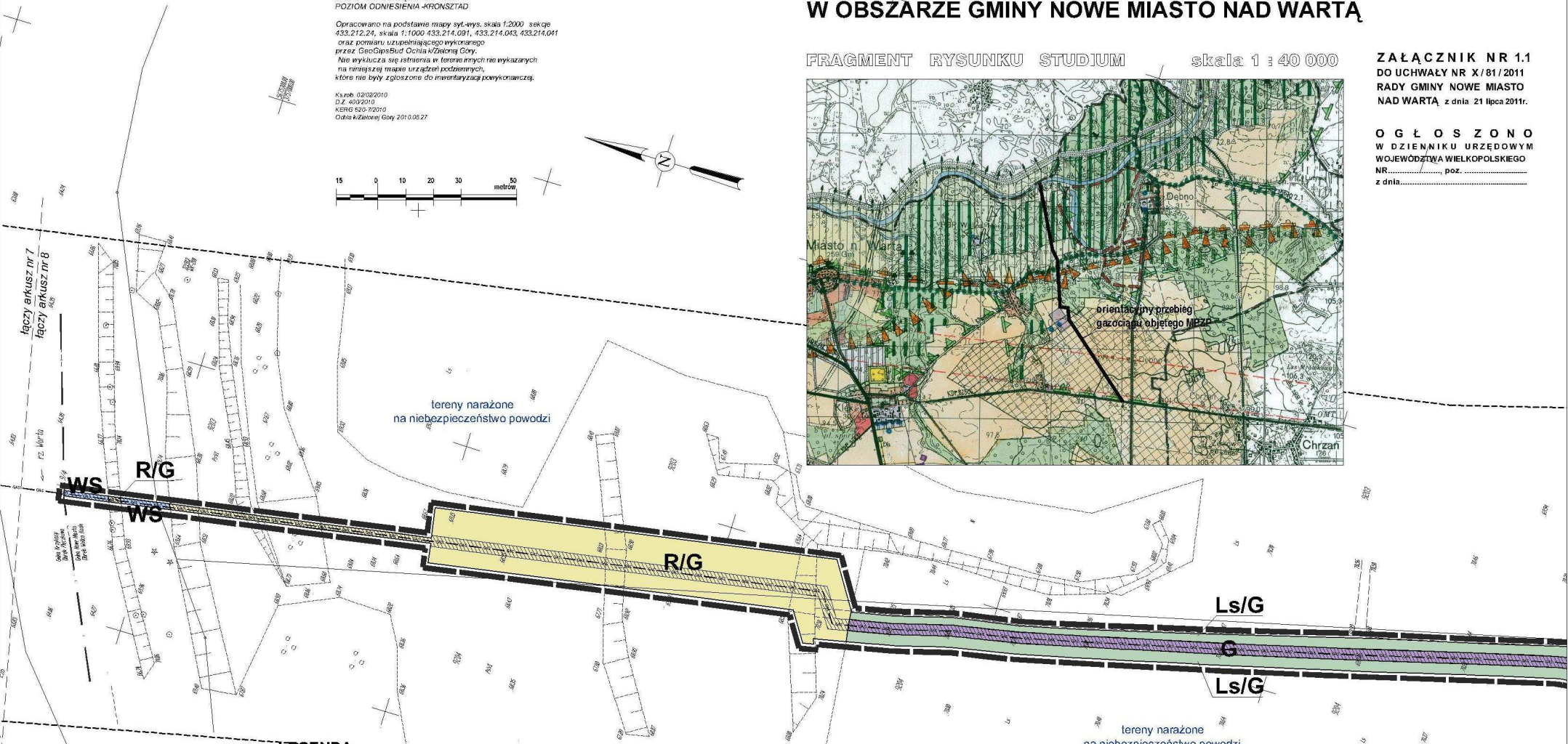
FRAGMENT RYSUNKU STUDIUM

skala 1 : 40 000



ZAŁĄCZNIK NR 1.1  
DO UCHWAŁY NR X/81/2011  
RADY GMINY NOWE MIASTO  
NAD WARTĄ, z dnia 21 lipca 2011r.

O G Ł O S Z O N O  
W DZIENNIKU URZĘDOWYM  
WOJEWÓDZTWA WIELKOPOLSKIEGO  
NR....., poz.....  
z dnia.....



LEGENDA

OZNACZENIA LINIOWE

- granica obszaru objętego mpzp
- linia rozgraniczająca tereny o różnym przeznaczeniu i/lub różnych zasadach zagospodarowania
- projektowana linia gazociągu z kablem światłowodowym i inną infrastrukturą towarzyszącą wraz ze strefą kontrolowaną

PRZEZNACZENIE TERENU

- tereny infrastruktury technicznej - gazownictwo

**R/G**

tereny rolnicze i nieużytki oraz infrastruktura techniczna - gazownictwo

**Ls/G**

tereny lasów i/ lub duktów leśnych i infrastruktury technicznej - gazownictwo

**KDd**

tereny komunikacji publicznej - droga gminna / dojazdowa

**KDI**

tereny komunikacji publicznej - droga powiatowa / lokalna

**WS**

tereny wód powierzchniowych śródłagowych

OZNACZENIA INFORMACYJNE

- granica obwodów wsi
- linia/sieć wodociągowa
- linia elektroenergetyczna
- czynny gazociąg g76 i 33
- obszar i teren górniczy "Radlin"
- granica terenów narażonych na niebezpieczeństwo powodzi

URBANISTYKA I ARCHITEKTURA	
FIRMA "PROJEKT"	
MIEJSCOWY PLAN ZAGOSPODAROWANIA PRZESTRZENNEGO dla gazociągu wraz z infrastrukturą towarzyszącą relacji zloziska Gazu Miłosław - Winną Górą - KGZ Radlin II w obszarze gminy Nowe Miasto nad Wartą	
ARKUSZ 1	
gmina: Nowe Miasto nad Wartą	skala rysunku 1:1000
powiat: średzki	
autor: mgr inż. Monika Pierocińska-Semczak	
projektant: mgr inż. Maria Pienkowska	
asystent projektanta: Izabela Lichomska	