



Program Usuwania Azbestu z terenu Gminy Nowa Brzeźnica

WGS 84
POLSKA

Opracowany przez Zespół

WGS84 Polska Sp. z o.o.
ul. Białostocka 22 lok. 30
03-741 Warszawa

www.wgs84.pl



Spis treści

1. Wstęp	4
1.1. Cel i zadania <i>Programu Usuwania Azbestu z terenu Gminy Nowa Brzeźnica</i>	5
1.2. Zgodność <i>Programu</i> z krajowymi, wojewódzkimi oraz powiatowymi dokumentami programowymi.....	6
1.2.1. Program Oczyszczania Kraju z Azbestu na lata 2009-2032	6
1.2.2. Plan gospodarki odpadami województwa łódzkiego 2012	7
1.2.3. Plan Gospodarki Odpadami dla Powiatu Pajęczańskiego na lata 2008-2015	8
1.3. Azbest, właściwości i zastosowanie	8
1.4. Szkodliwy wpływ azbestu na zdrowie człowieka	10
2. Prawne aspekty użytkowania i usuwania wyrobów zawierających azbest	12
3. Inwentaryzacja wyrobów azbestowo-cementowych na terenie Gminy Nowa Brzeźnica	18
3.1. Ogólna charakterystyka Gminy Nowa Brzeźnica	18
3.2. Metodyka przeprowadzenia inwentaryzacji	19
3.3. Analiza wyników inwentaryzacji wyrobów azbestowo-cementowych na terenie Gminy Nowa Brzeźnica	21
3.3.1. Płyty azbestowo-cementowe stanowiące pokrycia dachowe obiektów budowlanych	21
3.3.2. Rury i złącza azbestowo-cementowe w sieciach	22
3.3.3. Drogi utwardzone odpadami zawierającymi azbest	22
3.4. Rozmieszczenie przestrzenne płyt azbestowo-cementowych, stanowiących pokrycia dachów	22
3.5. Stan techniczny wyrobów zawierających azbest	41
3.6. Struktura własnościowa obiektów, w których wykorzystywane są wyroby azbestowe	41
3.7. Obiekty użyteczności publicznej	42
4. Analiza aktualnego stanu użytkowania wyrobów zawierających azbest.....	44
5. Postępowanie z wyrobami i odpadami zawierającymi azbest	48
5.1. Podnoszenie świadomości ekologicznej mieszkańców.....	48
5.2. Działania informacyjno-edukacyjne wśród mieszkańców Gminy Nowa Brzeźnica	48
5.3. Usuwanie wyrobów zawierających azbest.....	49
5.4. Unieszkodliwianie odpadów azbestowych	50
6. Harmonogram realizacji <i>Programu</i>	52
7. Koszty realizacji <i>Programu</i>	54
7.1. Akcje informacyjno-edukacyjne	54
7.2. Aktualizacja <i>Programu</i>	54
7.3. Koszty usunięcia i wymiany płyt azbestowo-cementowych z pokryć dachowych obiektów budowlanych	54
7.4. Koszty transportu i unieszkodliwienia wyrobów azbestowych składowanych na posesjach.....	55
7.5. Całkowite koszty realizacji <i>Programu</i>	55
8. Źródła finansowania realizacji <i>Programu</i>	56
8.1. Wojewódzki Fundusz Ochrony Środowiska i Gospodarki Wodnej w Łodzi	56
8.2. Instrumenty oferowane przez BOŚ we współpracy z Wojewódzkim Funduszem Ochrony Środowiska i Gospodarki Wodnej w Łodzi.....	58



8.3. Instrumenty oferowane przez Regionalny Program Operacyjny Województwa Łódzkiego.....	59
8.4. Bank Gospodarki Żywnościowej S.A.	61
8.5. Program Rozwoju Obszarów Wiejskich na lata 2007-2013.....	62
8.6. Struktura finansowania realizacji <i>Programu</i>	65
9. Monitoring procesu realizacji <i>Programu</i>	67
10. Podsumowanie	69
11. Wykorzystane akty prawne i materiały	71
12. Spis tabel, wykresów, map i załączników	73



1. Wstęp

Opracowanie niniejszego dokumentu związane jest z realizacją zapisów zawartych w *Programie Oczyszczania Kraju z Azbestu na lata 2009-2032* (przyjętego uchwałą nr 39/2010 Rady Ministrów z dnia 15 marca 2010 r.), w którym wskazano, iż do zadań samorządu gminnego należy przygotowywanie i aktualizacja programów usuwania azbestu i wyrobów zawierających azbest.

Program Usuwania Azbestu z terenu Gminy Nowa Brzeźnica (zwany w dalszej części dokumentu *Programem*) został opracowany na podstawie umowy nr 1/2012 z dnia 1 lutego 2012 r., zawartej pomiędzy Gminą Nowa Brzeźnica i WGS84 Polska Sp. z o.o. i składa się z dziesięciu rozdziałów:

- 1 **Wstęp**, w którym omówione zostały cele i zadania *Programu*, dokonano analizy zgodności *Programu* z dokumentami wyższego rzędu, wskazano właściwości azbestu i jego szkodliwego wpływu na zdrowie człowieka.
- 2 **Prawne aspekty użytkowania i usuwania wyrobów zawierających azbest**, w którym opisany został stan prawny w zakresie użytkowania, usuwania i składowania wyrobów zawierających azbest.
- 3 **Inwentaryzacja wyrobów azbestowo-cementowych na terenie Gminy Nowa Brzeźnica**, gdzie scharakteryzowano Gminę Nowa Brzeźnica, opisano metodykę wykonania inwentaryzacji, oszacowano ilość wyrobów zawierających azbest, przygotowano analizy wyników w podziale na rodzaje wyrobów azbestowo-cementowych, stopień pilności usunięcia azbestu i przestrzenne rozmieszczenie obiektów budowlanych, w których wykorzystano płyty azbestowo-cementowe.
- 4 **Analiza aktualnego stanu użytkowania wyrobów zawierających azbest**, w którym zamieszczono podsumowanie ilości wyrobów azbestowo-cementowych na terenie Gminy Nowa Brzeźnica.
- 5 **Postępowanie z wyrobami i odpadami zawierającymi azbest**, w którym omówiono potencjalne działania informacyjne, określono miejsce, w którym można uzyskać informacje o firmach, uprawnionych do usuwania azbestu z terenu Gminy Nowa Brzeźnica oraz przedstawiono informacje o składowiskach, przyjmujących odpady azbestowe.
- 6 **Harmonogram realizacji *Programu* w latach 2012-2032**, w którym okres



usunięcia azbestu do 2032 r. został podzielony na etapy, zadania do wykonania zostały ustalone jako krótko-, średnio- i długoterminowe w podziale na organizacyjne, inwestycyjne, informacyjne i edukacyjne.

7 **Koszty realizacji Programu**, w którym oszacowano całkowite koszty usunięcia wyrobów azbestowo-cementowych z terenu Gminy Nowa Brzeźnica.

8 **Źródła finansowania realizacji Programu**, w którym wskazano potencjalne źródła finansowania bezpiecznego usuwania wyrobów zawierających azbest.

9 **Monitoring procesu realizacji Programu**, w którym zaproponowano wskaźniki oceny wdrażania Programu.

10 **Podsumowanie.**

1.1. Cel i zadania Programu Usuwania Azbestu z terenu Gminy Nowa Brzeźnica

Celem opracowania Programu Usuwania Azbestu z terenu Gminy Nowa Brzeźnica jest zaplanowanie bezpiecznego dla zdrowia mieszkańców i środowiska naturalnego usunięcia wyrobów zawierających azbest z obszaru Gminy do końca 2032 r. Realizacji tego celu służą następujące zagadnienia:

1. identyfikacja skali zjawiska poprzez określenie ilości i rodzaju wyrobów azbestowych, jakie występują na terenie Gminy Nowa Brzeźnica,
2. przedstawienie aspektów prawnych użytkowania i usuwania wyrobów zawierających azbest,
3. opracowanie harmonogramu usuwania wyrobów azbestowych,
4. określenie możliwych źródeł finansowania prac związanych z sukcesywnym usuwaniem wyrobów zawierających azbest z terenu Gminy Nowa Brzeźnica,
5. określenie listy firm uprawnionych do usuwania wyrobów azbestowych z terenu Gminy Nowa Brzeźnica,
6. przygotowanie listy składowisk odpadów niebezpiecznych, przyjmujących odpady zawierające azbest.

Niniejszy Program zakłada realizację zadań inwestycyjnych, zmierzających do oczyszczenia terenów Gminy Nowa Brzeźnica z wyrobów zawierających azbest (usuwanie płyt azbestowo-cementowych z pokryć dachowych i elewacji budynków) oraz pozainwestycyjnych, polegających na:

- a) organizacji kampanii informacyjnych o szkodliwości azbestu oraz bezpiecznym użytkowaniu i usuwaniu wyrobów zawierających azbest,



- b) wdrożeniu monitoringu realizacji *Programu Usuwania Azbestu z terenu Gminy Nowa Brzeźnica*,
- c) podjęciu działań w kierunku pozyskania środków finansowych ze źródeł zewnętrznych dla wsparcia usuwania wyrobów zawierających azbest i ich unieszkodliwiania,
- d) okresowej weryfikacji i aktualizacji *Programu*.

1.2. Zgodność *Programu* z krajowymi, wojewódzkimi oraz powiatowymi dokumentami programowymi

Zapisy *Programu Usuwania Azbestu z terenu Gminy Nowa Brzeźnica* są zgodne z kierunkami wyznaczonymi w:

1. Programie Oczyszczania Kraju z Azbestu na lata 2009-2032,
2. Planie gospodarki odpadami województwa łódzkiego 2012,
3. Planie Gospodarki Odpadami dla Powiatu Pajęczańskiego na lata 2008-2015.

1.2.1. Program Oczyszczania Kraju z Azbestu na lata 2009-2032

W *Programie Oczyszczania Kraju z Azbestu na lata 2009-2032*, przyjętym uchwałą Rady Ministrów Rzeczypospolitej Polskiej nr 39/2010 z dnia 15 marca 2010 r., zostały postawione następujące cele:

1. usunięcie i unieszkodliwienie wyrobów zawierających azbest,
2. minimalizacja negatywnych skutków zdrowotnych powodowanych kontaktem z włóknami azbestu,
3. likwidacja szkodliwego oddziaływania azbestu na środowisko.

Zadania niezbędne do oczyszczenia kraju z azbestu do 2032 r. zostały podzielone na: legislacyjne, edukacyjno-informacyjne, ochrony zdrowia, monitorowania realizacji *Programu* oraz działania w zakresie usuwania wyrobów zawierających azbest z obiektów budowlanych, budowy składowisk oraz instalacji do unieszkodliwiania wyrobów azbestowych.

Szacuje się, że na terenie kraju nadal użytkowanych jest ok. 14,5 mln ton wyrobów zawierających azbest. Przyjęto, iż proces usuwania azbestu będzie przebiegał etapami. Wskazano na konieczność budowy 56 składowisk odpadów lub kwater przystosowanych do składowania odpadów zawierających azbest.

Zgodnie z zapisami *Programu* do zadań samorządu gminnego należy:

1. gromadzenie informacji o ilości, rodzaju i miejscach występowania wyrobów zawierających azbest oraz przekazywanie jej do marszałka województwa



- z wykorzystaniem dostępnego narzędzia informatycznego,
2. przygotowywanie i aktualizacja programów usuwania azbestu i wyrobów zawierających azbest, także w ramach planów gospodarki odpadami,
 3. inspirowanie właściwej postawy obywateli w zakresie obowiązków związanych z usuwaniem wyrobów zawierających azbest,
 4. współpraca z marszałkiem województwa w zakresie inwentaryzacji oraz opracowywania programów usuwania wyrobów azbestowych, w szczególności w zakresie lokalizacji składowisk odpadów zawierających azbest oraz urządzeń przewoźnych do przetwarzania odpadów zawierających azbest,
 5. współpraca z mediami w celu propagowania odpowiednich inicjatyw społecznych oraz rozpowszechniania informacji dotyczących zagrożeń powodowanych przez azbest,
 6. współpraca z organizacjami społecznymi wspierającymi realizację *Programu*,
 7. współpraca z organami kontrolnymi.

1.2.2. Plan gospodarki odpadami województwa łódzkiego 2012

Plan gospodarki odpadami województwa łódzkiego 2012 został przyjęty uchwałą Sejmiku Województwa Łódzkiego Nr XXVI/481/12 z dnia 21 czerwca 2012 r.

Jako główny cel w zakresie gospodarki odpadami zawierającymi azbest wskazano sukcesywne usuwanie azbestu ze środowiska do roku 2032. Mają temu służyć następujące działania:

- sporządzenie rzetelnej inwentaryzacji wyrobów zawierających azbest na terenie gmin województwa łódzkiego,
- opracowanie oraz aktualizacja już sporządzonych gminnych i powiatowych programów usuwania azbestu,
- budowa składowisk odpadów niebezpiecznych.

Zgodnie z danymi Urzędu Marszałkowskiego Województwa Łódzkiego z 2010 r. na terenie województwa występuje 453.437 Mg wyrobów zawierających azbest, przy czym w *Planie* podkreśla się, iż jest to jedynie wartość szacunkowa, z uwagi na brak przeprowadzenia szczegółowej inwentaryzacji na terenie poszczególnych gmin województwa. Przewiduje się, że koszt utylizacji wyrobów azbestowych z terenu województwa łódzkiego w latach 2012- 2032 wyniesie 273 mln zł.

Ponadto wskazano na fakt, że 77 gmin w województwie łódzkim opracowało gminne programy usuwania azbestu, a dofinansowania osobom fizycznym na usuwanie azbestu udzielają 24 jednostki samorządu terytorialnego.



Za danymi z bazy azbestowej zawarto w *Planie* informację, iż na terenie województwa łódzkiego w 2008 r. wytworzonych zostało 8.463 Mg odpadów zawierających azbest, w 2009 – 5.399 Mg, natomiast w 2010 r. – 1.126 Mg.

W *Planie* wskazano, że odpady azbestowe powstające w województwie łódzkim unieszkodliwiane są przede wszystkim na składowisku odpadów niebezpiecznych w Jadwinówce. Przewidziano wybudowanie w kolejnych latach składowisk, zawierających kwatery do składowania odpadów azbestowych w: Pukininie, Bliskiej Woli, Górach Młyńskich oraz Rokszycach Nowych.

1.2.3. Plan Gospodarki Odpadami dla Powiatu Pajęczańskiego na lata 2008-2015

W *Planie Gospodarki Odpadami dla Powiatu Pajęczańskiego na lata 2008-2015* podaje się, że na terenie powiatu występuje łącznie 38.913 m² płyt płaskich, 1.321.648 m² płyt falistych, a także 9.955 m² rur i złączy azbestowo-cementowych.

Za najważniejszy problem w zakresie tematyki związanej z gospodarką odpadami zawierającymi azbest uznano brak świadomości zagrożeń związanych z azbestem, podejmowanie samodzielnie przez użytkowników prac demontażowych, brak możliwości uzyskania dofinansowania przez osoby prywatne na usuwanie azbestu, a także brak opracowanych programów usuwania azbestu.

1.3. Azbest, właściwości i zastosowanie

Azbesty są minerałami naturalnie występującymi w przyrodzie, należącymi do dwóch grup: azbestów serpentynowych i azbestów amfibolowych. Do grupy serpentynów należy azbest chryzotylowy (azbest biały), natomiast w grupie azbestów amfibolowych znaczenie mają dwie odmiany: azbest amozytowy (azbest brązowy) i azbest krokidolityowy (azbest niebieski). Wszystkie odmiany azbestu krystalizowały się w postaci cienkich, wydłużonych monokryształów, których długość może niekiedy dochodzić do kilkudziesięciu centymetrów.

Z punktu widzenia chemicznego, azbesty są uwodnionymi krzemianami magnezu:

chryzotyl	$Mg_6[(OH)_8Si_4O_{10}]$
krokidolit	$Na_2Fe_3Fe_2[(OH)Si_4O_{11}]_2$
amozyt	$(Fe,Mg)_7[(OH)Si_4O_{11}]_2$
antiofillit	$(Mg,Fe)_7[(OH)Si_4O_{11}]_2$
tremolit	$Ca_2Mg_5[(OH)Si_4O_{11}]_2$
aktynolit	$Ca_2(Mg)[(OH)Si_4O_{11}]_2$



Azbest chryzotylowy krystalizuje się w postaci rurek, a azbesty amfibolowe przyjmują formę grubszych, pręcikowatych kryształów. Włókna azbestu są wiązkami zbudowanymi z dużej liczby (nawet do kilku tysięcy, a niekiedy nawet kilkudziesięciu tysięcy) włókien elementarnych. W tych wiązkach pojedyncze kryształy azbestu są spójone za pomocą węglanu wapniowego.

Największe zastosowanie przemysłowe miał azbest serpentynowy (chryzotylowy), tworzący cienkie żyły w serpentynitach, o giętkich włóknach (do 0,1 μm grubości), odpornych na działanie czynników chemicznych, wysokich temperatur oraz na ścieranie, a także źle przewodzących ciepło i elektryczność. Używany był do wyrobu tkanin ogniotrwałych, okładzin ciernych, szczęk hamulcowych, farb ogniotrwałych, materiałów izolacyjnych oraz niepalnych materiałów budowlanych.

Azbest amfibolowy charakteryzuje się dużą kwasoodpornością. Jest znacznie mniej rozpowszechniony w przyrodzie. Wykorzystywany był w przemyśle chemicznym.

Pomimo, iż występowanie azbestu w przyrodzie jest stosunkowo powszechne, tylko w kilku miejscach na świecie prowadzona była eksploatacja azbestu na skalę przemysłową. Polska nie posiada złóż azbestu nadających się do eksploatacji przemysłowej.

Wyrób zawierający azbest to każdy wyrób, w którym zawartość azbestu jest równa lub większa od 0,1%. Wyroby azbestowe klasyfikowane są w dwóch klasach, biorąc pod uwagę kryterium zawartości azbestu, stosowane spoiwo oraz gęstość objętościową wyrobu:

1. klasa I (wyroby miękkie), których gęstość objętościowa jest mniejsza niż 1.000 kg/m^3 , zawierające powyżej 20% (do 100% azbestu). Wyroby te łatwo ulegają uszkodzeniom mechanicznym, czemu towarzyszy znaczna emisja włókien azbestu do otoczenia. Najczęściej stosowane w tej klasie były wyroby tekstylne z azbestu, używane przez pracowników w celach ochronnych, koce gaśnicze, szczeliwa plecione, tektury uszczelkowe, materiały i wykładziny cierne.
2. klasa II (wyroby twarde), których gęstość objętościowa jest większa niż 1.000 kg/m^3 , zawierające poniżej 20% azbestu. W wyrobach tych włókna azbestowe są mocno związane, a w przypadku mechanicznego uszkodzenia, np. pęknięcia, ma miejsce stosunkowo niewielka emisja azbestu do otoczenia w porównaniu z wyrobami klasy I. Niebezpieczeństwo dla zdrowia ludzi i środowiska stwarza mechaniczna obróbka tych wyrobów oraz rozbijanie w wyniku zrzucania w trakcie prac remontowych¹.

¹ „Zbiór przepisów i procedur dotyczących bezpiecznego postępowania z wyrobami zawierającymi azbest”, Ministerstwo Gospodarki, Warszawa, 2001



Wyroby azbestowe znalazły zastosowanie m.in. w budownictwie mieszkaniowym. W pokryciach dachowych wykorzystano płyty faliste, płyty prasowane typu karo oraz gąsior, a w elewacjach stosowano następujące materiały:

- płyty barwne, autoklawizowane typu acekol, kolorys, pikolorys,
- płyty azbestowo-cementowe, prasowane, płaskie, okładzinowe,
- płyty lignocementowe modyfikowane,
- płyty prasowane typu karo.

W konstrukcji sufitów podwieszanych, słupów i rygli, ścian osłonowych, obudów szybów dźwigowych i ścian klatek schodowych wykorzystywano płyty ogniochronne wykonane z wyrobów zawierających azbest („sokalit”, „pyral”, tynki z dodatkiem azbestu i natryski masy ogniochronnej), a jako izolacje termiczne (ognioodporne) i akustyczne w obiektach użyteczności publicznej stosowano tynki z dodatkiem azbestu oraz natryskowe masy ogniochronne.

Rury wykonane z wyrobów zawierających azbest wykorzystywano jako rury ciśnieniowe w wodociągach oraz rury grawitacyjne w kanalizacji.

W ciepłownictwie zastosowano miękkie wyroby azbestowe, tj.:

- szczeliwa azbestowo-kauczukowe („polonit”, „gambit”),
- płaszcze azbestowo-cementowe o zawartości azbestu powyżej 50% i płaszcze azbestowo-gipsowe,
- sznury i tektury azbestowe.

Szczeliwa azbestowo-kauczukowe „polonit” stosowano jako płyty i uszczelki do połączeń armatury prowadzącej wodę o wysokich parametrach lub parę, gazy obojętne i aktywne, roztwory soli nieorganicznych i organicznych. Szczeliwa azbestowo-cementowe „gambit” stosowano jako płyty i uszczelki do uszczelniania stałych elementów maszyn i urządzeń pracujących w środowiskach, w których występuje para wodna, woda i wysoka temperatura do 500°C.²

1.4. Szkodliwy wpływ azbestu na zdrowie człowieka

Chorobotwórcze działanie azbestu jest wynikiem wdychania włókien zawieszonych w powietrzu. Szczególną cechą azbestu jest to, że włókna gromadzą się i pozostają w tkance płucnej w ciągu całego życia. Zmiany chorobowe mogą pojawić się po kilku lub nawet kilkudziesięciu latach.

Biologiczna agresywność pyłu azbestowego jest zależna od stopnia penetracji

² Gminny plan usuwania wyrobów zawierających azbest – wzór, Ministerstwo Gospodarki, Warszawa, 2007



i ilości włókien, zatrzymanych w dolnej części układu oddechowego. Wynika to głównie z fizycznych i aerodynamicznych cech włókien. Duże znaczenie ma średnica włókien. Włókna cienkie, o średnicy poniżej 3 mikrometrów, przenoszone są łatwiej i docierają do końcowych odcinków dróg oddechowych, a włókna grube, o średnicy powyżej 5 mikrometrów, zatrzymują się w górnych odcinkach dróg oddechowych. Skręcone włókna chryzotylu o dużej średnicy, mają tendencję do zatrzymywania się wyżej, w porównaniu z igłowymi włóknami azbestów amfibolowych, z łatwością przenikających do obwodowych części płuc.

Największe zagrożenie dla organizmu ludzkiego stanowią włókna respirabilne, dostające się z powietrzem do pęcherzyków płucnych, o średnicy mniejszej od 3 mikrometrów. Według danych zawartych w publikacjach Światowej Organizacji Zdrowia, najważniejszą cechą determinującą zdolność włókien do wywołania nowotworów są ich fizyczne wymiary, czyli średnica poniżej 3 mikrometrów oraz długość powyżej 5 mikrometrów. Nie istnieją dowody, że jeden z typów azbestu niesie ze sobą większe ryzyko zachorowań niż inny, więc wszystkie typy azbestu traktowane są jako powodujące takie samo ryzyko raka płuca. Pomimo istnienia normatywów stężenia włókien azbestu w powietrzu, nie można określić dawki progowej pyłu dla rakotwórczego działania azbestu³.

Pomiędzy pierwszym narażeniem a pojawieniem się objawów chorobowych związanych z ekspozycją na azbest najczęściej mija długi okres czasu, co oznacza, że aktualnie wykrywane są skutki zdarzeń, które miały miejsce 20-40 lat temu. Główną patologią zawodową pracowników zakładów przetwarzających azbest jest azbestoza, czyli śródmiąższowe zwłóknienie tkanki płucnej. Włókna azbestowe mogą zalegać w tkance płucnej przez długi okres, a proces zwłóknieniowy może pojawić się po wielu latach od ustania narażenia. Pylica azbestowa może zwiększyć wystąpienie raka płuca i międzybłoniaka opłucnej lub otrzewnej.

Rak płuca jest najbardziej powszechnym nowotworem złośliwym powodowanym przez azbest. Zagrożenie wystąpieniem raka płuca w badanych populacjach zawodowo narażonych na pył azbestu wykazuje duże zróżnicowanie w zależności od typu włókna, technologii przetwórstwa, zawartości włókien respirabilnych w pyłe, średnicy, długości, kształtu włókna, stężenia pyłu, liczby lat pracy w warunkach natężenia i ogólnej dawki pyłu⁴. Oba nowotwory, zarówno rak płuca, jak i międzybłoniak opłucnej, rozwijają się gwałtownie i charakteryzują się krótką przeżywalnością.

Nadal istnieje ryzyko narażenia na kontakt z wyrobami zawierającymi azbest

³ „Azbest. Ekspozycja zawodowa i środowiskowa.”, pod red. Neonili Szeszeni-Dąbrowskiej, Łódź, 2004

⁴ Tamże



w budynkach, urządzeniach i instalacjach poprzez:

- niewłaściwe składowanie odpadów azbestowych,
- użytkowanie wyrobów azbestowych, prowadzące do zanieczyszczenia powietrza pyłem azbestowym np. w wyniku: korozji i mechanicznych uszkodzeń płyt azbestowo-cementowych, ścierania tarcz sprzęgłowych i hamulcowych,
- niewłaściwe usuwanie z dachów i elewacji wyrobów zawierających azbest,
- powietrze z urządzeń grzewczych, wentylacyjnych, klimatyzacyjnych i izolacji zawierających azbest.

W celu zminimalizowania narażenia na pył azbestowy wprowadzono zakaz produkcji i stosowania wyrobów zawierających azbest, a regulacje prawne określają wymogi dotyczące bezpiecznego użytkowania wyrobów zawierających azbest, a także obowiązki pracodawców i pracowników, wykonujących prace polegające na zabezpieczeniu i usuwaniu wyrobów zawierających azbest.

2. Prawne aspekty użytkowania i usuwania wyrobów zawierających azbest

Azbest jako substancja szczególnie niebezpieczna

W ustawie z dnia 27 kwietnia 2001 r. - Prawo ochrony środowiska (Dz.U. z 2008 r., nr 25 poz. 150 z późn. zm.) zabroniono wprowadzania do obrotu lub ponownego wykorzystywania substancji stwarzających szczególne zagrożenie dla środowiska, w tym azbestu.

Substancje stwarzające szczególne zagrożenie dla środowiska powinny być wykorzystywane, przemieszczane i eliminowane przy zachowaniu środków ostrożności, a instalacje lub urządzenia, w których jest lub był wykorzystywany azbest, powinny zostać oczyszczone lub unieszkodliwione. Do instalacji lub urządzeń, co do których istnieje podejrzenie, iż były w nich wykorzystywane substancje stwarzające szczególne zagrożenie dla środowiska, stosuje się wymagania dotyczące postępowania z instalacjami i urządzeniami, w których były lub są wykorzystywane te substancje.

Na mocy rozporządzenia Ministra Gospodarki z dnia 13 grudnia 2010 r. w sprawie wymagań w zakresie wykorzystywania wyrobów zawierających azbest oraz wykorzystywania i oczyszczania instalacji lub urządzeń, w których były lub są wykorzystywane wyroby zawierające azbest (Dz. U. z 2011 r., Nr 8, poz. 31), wyroby zawierające azbest mogą być wykorzystywane w sposób niestwarzający zagrożenia dla zdrowia ludzi i środowiska w terminie do **dnia 31 grudnia 2032 r.**



W rozporządzeniu Ministra Środowiska z dnia 27 września 2001 r. w sprawie katalogu odpadów (Dz.U. nr 112, poz. 1033) azbest jako składnik odpadów został zaliczony do kategorii odpadów niebezpiecznych (C25). Odpady azbestowe zostały umieszczone w następujących grupach:

- 06 07 01* Odpady azbestowe z elektrolizy
- 06 13 04* Odpady z przetwarzania azbestu
- 10 11 81* Odpady zawierające azbest
- 10 13 09* Odpady zawierające azbest z produkcji elementów cementowo-azbestowych
- 15 01 11* Opakowania z metali zawierające niebezpieczne porowate elementy wzmocnienia konstrukcyjnego (np. azbest), włącznie z pustymi pojemnikami ciśnieniowymi
- 16 01 11* Okładziny hamulcowe zawierające azbest
- 16 02 12* Zużyte urządzenia zawierające wolny azbest
- 17 06 01* Materiały izolacyjne zawierające azbest
- 17 06 05* Materiały konstrukcyjne zawierające azbest

Obowiązki właściciela nieruchomości

Wyroby zawierające azbest, instalacje lub urządzenia zawierające azbest, drogi utwardzone odpadami zawierającymi azbest, rury azbestowo-cementowe oraz usunięte wyroby zawierające azbest powinny być inwentaryzowane poprzez sporządzenie spisu z natury.⁵ Wykorzystujący wyroby azbestowe powinien ująć wynik inwentaryzacji w „Informacji o wyrobach zawierających azbest” (załącznik 2). Corocznie w terminie **do dnia 31 stycznia** osoba fizyczna, nieprowadząca działalności gospodarczej, powinna przedłożyć wynik inwentaryzacji odpowiednio wójtowi, burmistrzowi lub prezydentowi miasta, a przedsiębiorcy i osoby fizyczne, prowadzące działalność gospodarczą - właściwemu marszałkowi województwa.

Właściciel, użytkownik wieczysty lub zarządca nieruchomości, a także obiektu, urządzenia budowlanego, instalacji przemysłowej lub innego miejsca zawierającego azbest, powinien przeprowadzić kontrole stanu wyrobów azbestowych w terminach wynikających z oceny stanu tych wyrobów. Z przeprowadzonej kontroli okresowej powinna zostać sporządzona „Ocena stanu i możliwości bezpiecznego użytkowania wyrobów zawierających azbest” (załącznik 3).⁶ Wyroby zakwalifikowane, na podstawie

⁵ Rozporządzenie Ministra Gospodarki z dnia 13 grudnia 2010 r. w sprawie wymagań w zakresie wykorzystywania wyrobów zawierających azbest oraz wykorzystywania i oczyszczania instalacji lub urządzeń, w których były lub są wykorzystywane wyroby zawierające azbest,

⁶ Rozporządzenie Ministra Gospodarki, Pracy i Polityki Społecznej z dnia 2 kwietnia 2004 r. w sprawie sposobów i warunków bezpiecznego użytkowania i usuwania wyrobów zawierających azbest



przeprowadzonej oceny, do usunięcia, powinny zostać usunięte, a wyroby niezakwalifikowane do usunięcia - winny być odpowiednio zabezpieczone. Po dokonaniu zabezpieczenia należy ponownie wykonać ocenę w ciągu 30 dni.

Instalacje lub urządzenia zawierające azbest oraz użytkowane bez zabezpieczenia drogi i pozostawione w ziemi, wyłączone z użytkowania, rury azbestowo-cementowe powinny zostać oznakowane.⁷ W przypadku braku możliwości trwałego umieszczenia oznakowania na instalacji lub urządzeniu zawierającym azbest, oznakowanie powinno być umieszczone w widocznym miejscu, w każdym pomieszczeniu, w którym taka instalacja lub urządzenie się znajdują, dodając ostrzeżenie „Pomieszczenie zawiera azbest”.

Oznakowanie rur azbestowo-cementowych umieszcza się na stałych elementach nadpoziomowych instalacji.

Obowiązki jednostek samorządu terytorialnego

Jednostki samorządu terytorialnego powinny corocznie w terminie **do 31 stycznia** przedkładać marszałkowi województwa „Informacje o wyrobach zawierających azbest” (załącznik 2) sporządzone dla obiektów własnych, w których użytkowane są wyroby azbestowe. Inne obowiązki zostały określone powyżej.

Jednostki samorządu terytorialnego powinny oznakować drogi utwardzone odpadami zawierającymi azbest na elementach pionowych na całym odcinku drogi, po każdym skrzyżowaniu z inną drogą. Drogi zabezpieczone nie podlegają oznakowaniu po potwierdzeniu braku emisji włókien azbestu z odpadów zawierających azbest wykorzystanych do utwardzenia drogi zabezpieczonej. Wzór oznakowania został zamieszczony w załączniku 1.

W urzędzie gminy oraz na stronie internetowej urzędu powinna być ogólnie dostępna informacja o rozmieszczeniu dróg zabezpieczonych oraz dróg utwardzonych odpadami zawierającymi azbest.

Wójt, burmistrz lub prezydent miasta powinien przedkładać marszałkowi województwa **do 31 marca** za poprzedni rok kalendarzowy (załącznik 4), informację o rodzaju, ilości i miejscach występowania substancji stwarzających szczególnie zagrożenie dla środowiska w formie elektronicznej, na informatycznych nośnikach danych oraz w formie pisemnej.⁸

⁷ Rozporządzenie Ministra Gospodarki z dnia 13 grudnia 2010 r. w sprawie wymagań w zakresie wykorzystywania wyrobów zawierających azbest oraz wykorzystywania i oczyszczania instalacji lub urządzeń, w których były lub są wykorzystywane wyroby zawierające azbest

⁸ Rozporządzenie Ministra Środowiska z dnia 23 lipca 2009 r. w sprawie sposobu przedkładania marszałkowi województwa



Obowiązki wykonawcy prac polegających na usuwaniu wyrobów azbestowych

Obowiązki wykonawcy prac polegających na usuwaniu wyrobów azbestowych wynikają z:

1. *ustawy z dnia 27 kwietnia 2001 r. o odpadach w zakresie uzyskiwania odpowiednich decyzji administracyjnych oraz transportu i gospodarki odpadami zawierającymi azbest,*
2. *rozporządzenia Ministra Gospodarki, Pracy i Polityki Społecznej z dnia 2 kwietnia 2004 r. w sprawie sposobów i warunków bezpiecznego użytkowania i usuwania wyrobów zawierających azbest (Dz. U. Nr 71, poz. 649 z późn. zm.).*

Wytwórca odpadów, który prowadzi działalność polegającą na świadczeniu usług w zakresie budowy, rozbiórki, remontu obiektów, konserwacji i napraw, a także przetwarzania odpadów zawierających azbest w urządzeniach przewoźnych, jest obowiązany do uzyskania decyzji zatwierdzającej program gospodarki odpadami. Natomiast wytwórca odpadów, który jednocześnie prowadzi działalność w zakresie rozbiórki i remontów obiektów, w wyniku której powstają odpady zawierające azbest i który przetwarza te odpady w urządzeniach przewoźnych, jest obowiązany do uzyskania jednej decyzji zatwierdzającej program gospodarki odpadami, obejmującej odpady powstające w wyniku rozbiórki i remontów oraz odpady powstałe w wyniku eksploatacji urządzeń przewoźnych do przetwarzania odpadów zawierających azbest.⁹

Wykonawca prac polegających na zabezpieczeniu i usuwaniu wyrobów zawierających azbest, zobowiązany jest ponadto do przeszkolenia przez uprawnioną instytucję zatrudnianych pracowników, osób kierujących lub nadzorujących prace w zakresie bezpieczeństwa i higieny pracy przy zabezpieczeniu i usuwaniu tych wyrobów oraz przestrzegania procedur dotyczących bezpiecznego postępowania, posiadania niezbędnego wyposażenia technicznego i socjalnego oraz opracowania przed rozpoczęciem prac szczegółowego planu prac usuwania wyrobów zawierających azbest, obejmującego w szczególności:

- a) identyfikację azbestu w przewidzianych do usunięcia materiałach, na podstawie udokumentowanej informacji od właściciela lub zarządcy obiektu albo też na podstawie badań przeprowadzonych przez akredytowane laboratorium,
- b) informacje o metodach wykonywania planowanych prac,
- c) zakres niezbędnych zabezpieczeń pracowników oraz środowiska przed narażeniem na szkodliwość emisji azbestu,

informacji o rodzaju, ilości i miejscach występowania substancji stwarzających szczególne zagrożenie dla środowiska
⁹ Zgodnie z art. 17 ust. 1a i ust. 3a ustawy z dnia 27 kwietnia 2001 r. o odpadach, Dz.U. z 2010 r. nr 185, poz. 1243 z późn. zm.



d) ustalenie niezbędnego dla rodzaju wykonywanych prac monitoringu powietrza.

W celu zapewnienia warunków bezpiecznego usuwania wyrobów zawierających azbest z miejsca ich występowania, wykonawca prac obowiązany jest do:

1. izolowania od otoczenia obszaru prac przez stosowanie osłon zabezpieczających przenikanie azbestu do środowiska,
2. ogrodzenia terenu prac z zachowaniem bezpiecznej odległości od traktów komunikacyjnych dla osób pieszych, nie mniejszej niż 1 m, przy zastosowaniu osłon zabezpieczających przed przenikaniem azbestu do środowiska,
3. umieszczenia w strefie prac w widocznym miejscu tablic informacyjnych o następującej treści: „Uwaga! Zagrożenie azbestem”; w przypadku prowadzenia prac z wyrobami zawierającymi krokidolit treść tablic informacyjnych powinna być następująca: „Uwaga! Zagrożenie azbestem – krokidolitem”,
4. zastosowania odpowiednich środków technicznych ograniczających do minimum emisję azbestu do środowiska,
5. zastosowania w obiekcie, gdzie prowadzone są prace, odpowiednich zabezpieczeń przed pyleniem i narażeniem na azbest, w tym uszczelnienia otworów okiennych i drzwiowych, a także innych zabezpieczeń przewidzianych w planie bezpieczeństwa i ochrony zdrowia,
6. codziennego usuwania pozostałości pyłu azbestowego ze strefy prac przy zastosowaniu podciśnieniowego sprzętu odkurzającego lub metodą czyszczenia na mokro,
7. izolowania pomieszczeń, w których zostały przekroczone dopuszczalne wartości stężeń pyłu azbestowego dla obszaru prac, w szczególności izolowania pomieszczeń w przypadku prowadzenia prac z wyrobami zawierającymi krokidolit,
8. stosowania zespołu szczelnych pomieszczeń, w których następuje oczyszczenie pracowników z azbestu, przy usuwaniu pyłu azbestowego przekraczającego dopuszczalne wartości stężeń,
9. zapoznania pracowników bezpośrednio zatrudnionych przy pracach z wyrobami zawierającymi azbest lub ich przedstawicieli z planem prac, a w szczególności z wymogami dotyczącymi bezpieczeństwa i higieny pracy w czasie wykonywania prac.

Prace związane z usuwaniem wyrobów zawierających azbest powinny być prowadzone w sposób uniemożliwiający emisję azbestu do środowiska. Po wykonaniu prac, wykonawca ma obowiązek złożenia właścicielowi, użytkownikowi wieczystemu lub zarządcy pisemnego oświadczenia o prawidłowości wykonania prac oraz o oczyszczeniu terenu z pyłu azbestowego, z zachowaniem właściwych przepisów technicznych i sanitarnych. Oświadczenie to powinno być przechowywane przez okres co najmniej 5 lat.



Do transportu wyrobów i odpadów zawierających azbest stosuje się przepisy o przewozie towarów niebezpiecznych. Wyroby i odpady zawierające azbest powinny zostać odpowiednio oznakowane, a transport wyrobów i odpadów zawierających azbest, należy wykonać w sposób uniemożliwiający emisję azbestu do środowiska. Przed załadowaniem przygotowanych odpadów zawierających azbest środek transportu powinien być oczyszczony z elementów umożliwiających uszkodzenie opakowań w trakcie transportu. Ładunek odpadów zawierających azbest powinien być tak umocowany, aby w trakcie transportu nie był narażony na wstrząsy, przewracanie lub wypadnięcie z pojazdu.¹⁰

Składowanie odpadów zawierających azbest

Odpady zawierające azbest powinny być składowane na składowiskach odpadów niebezpiecznych lub na wydzielonych częściach składowisk odpadów innych niż niebezpieczne i obojętne albo na podziemnych składowiskach odpadów niebezpiecznych.¹¹

Składowiska odpadów niebezpiecznych lub wydzielone części na terenie składowisk odpadów innych niż niebezpieczne i obojętne, przeznaczone do wyłącznego składowania odpadów niebezpiecznych, pochodzących z budowy, remontu i rozbiórki obiektów budowlanych oraz infrastruktury drogowej, wymienionych w katalogu odpadów, oznaczonych kodami: 17 06 01* materiały izolacyjne zawierające azbest lub 17 06 05* materiały konstrukcyjne zawierające azbest, powinny być budowane w specjalnie wykonanych zagłębieniach terenu ze ścianami bocznymi zabezpieczonymi przed osypywaniem się. Odpady składowane są w opakowaniu, w którym zostały dostarczone na składowisko odpadów. Każdorazowo po umieszczeniu odpadów na składowisku odpadów ich powierzchnię zabezpiecza się przed emisją pyłów przez przykrycie izolacją syntetyczną lub warstwą ziemi. Na składowisku odpadów lub kwaterze nie prowadzi się robót mogących powodować uwolnienie włókien. Składowanie odpadów należy zakończyć na poziomie 2 m poniżej poziomu terenu otoczenia, a następnie składowisko odpadów powinno zostać wypełnione ziemią do poziomu terenu.¹²

¹⁰ Rozporządzenie Ministra Gospodarki, Pracy i Polityki Społecznej z dnia 2 kwietnia 2004 r. w sprawie sposobów i warunków bezpiecznego użytkowania i usuwania wyrobów zawierających azbest

¹¹ Tamże

¹² Rozporządzenie Ministra Środowiska z dnia 24 marca 2003 r. w sprawie szczegółowych wymagań dotyczących lokalizacji, budowy, eksploatacji i zamknięcia, jakim powinny odpowiadać poszczególne typy składowisk odpadów, Dz.U. nr 61, poz. 549 z późn. zm.



3. Inwentaryzacja wyrobów azbestowo-cementowych na terenie Gminy Nowa Brzeźnica

3.1. Ogólna charakterystyka Gminy Nowa Brzeźnica

Gmina Nowa Brzeźnica zlokalizowana jest na południowym krańcu województwa łódzkiego, w powiecie pączęzańskim. Powierzchnia gminy wynosi 140 km², a zamieszkuje ją 4.796 osób, w tym 2.397 mężczyzn i 2.399 kobiet¹³.

Gmina Nowa Brzeźnica zlokalizowana jest na Wyżynie Wieluńskiej. Ukształtowanie powierzchni gminy nie jest szczególnie urozmaicone. Widoczne w terenie są wzniesienia moren czołowych, pagóry, terasy kemowe, a między tymi formami widoczne są rozległe równiny sandrowe. Przez obszar gminy przepływa rzeka Warta oraz kilka mniejszych rzek: Liswarta, Kocinka i Pisa¹⁴.

Gmina Nowa Brzeźnica graniczy od północy z gminą Strzelce Wielkie, od południa z powiatem częstochowskim i kłobuckim w województwie śląskim, od wschodu z gminą Ładzice z powiatu radomszczańskiego, od zachodu z gminą Pajęczno¹⁵.

Według danych GUS z 31 grudnia 2010 r. w gminie Nowa Brzeźnica działalność prowadzi 225 podmiotów. 11 z nich działa w sektorze publicznym, a 214 w sektorze prywatnym. Do tych ostatnich podmiotów należą 3 spółki handlowe, 3 spółdzielnie, 10 stowarzyszeń i organizacji społecznych. Największą grupę podmiotów stanowią osoby fizyczne prowadzące działalność gospodarczą (183)¹⁶.

Dominującą gałęzią gospodarki gminy Nowa Brzeźnica jest rolnictwo. Powierzchnia użytków rolnych w gminie wynosi 6.294 ha, w tym grunty orne – 4.439 ha. Lasy i grunty leśne zajmują obszar 5.738 ha (GUS, 2005 r.)¹⁷. W gminie Nowa Brzeźnica w zbiorowiskach leśnych dominują bory sosnowe. Prócz sosen występują również: dąb, klon, wiąz, jesion, modrzew, brzoza, akacja, lipa, wierzba i świerk.

Obszary cenne przyrodniczo na terenie gminy Nowa Brzeźnica to głównie doliny rzek: Warty, Liswarty, Kocinki oraz częściowo Pisi wraz z przyległymi kompleksami bagiennymi, torfowymi, łąkowymi oraz leśnymi. Obszary te wchodzi w skład korytarza ekologicznego o krajowej randze, planowane jest utworzenie tam obszaru chronionego krajobrazu. Są to tereny będące ostoją oraz lęgowiskiem wielu chronionych gatunków

¹³ Bank Danych Lokalnych, www.stat.gov.pl

¹⁴ Aktualizacja Planu Gospodarki Odpadami dla Gminy Nowa Brzeźnica

¹⁵ Ibidem

¹⁶ Bank Danych Lokalnych, www.stat.gov.pl

¹⁷ Ibidem



ptaków oraz miejscem występowania zagrożonych gatunków roślin takich jak: rosiczka okrągłolistna, rosiczka długolistna, modrzewnica zwyczajna i żurawina błotna.

Ciekawostką przyrodniczą jest grupa 5 głazów narzutowych (mają one od 300 cm do 525 cm w obwodzie) znajdujących się na obszarze kopalni odkrywkowej „Dworszowice” w miejscowości Nowa Brzeźnica. Głazy objęte są ochroną jako pomniki przyrody.

Sieć wodociągowa w gminie ma długość 108,5 km i korzysta z niej 3.553 osób tj. 74,1% mieszkańców gminy. Gmina Nowa Brzeźnica nie posiada sieci kanalizacyjnej (GUS, 31.12.2010 r.)¹⁸. Na terenie gminy nie znajduje się również oczyszczalnia ścieków¹⁹.

Na terenie gminy Nowa Brzeźnica znajduje się wiele ciekawych zabytków. Do najcenniejszych należą m.in.: kościół neogotycki p.w. św. Jana Chrzciciela wybudowany w 1904 r. na miejscu zniszczonej świątyni gotyckiej, ufundowanej w 1417 r. przez króla Władysława Jagiełłę, kościół parafialny p.w. św. Michała Archanioła w miejscowości Dworszowice Kościelne czy też zespół dworski w miejscowości Dubidzie.

3.2. Metodyka przeprowadzenia inwentaryzacji

W ramach opracowania *Programu Usuwania Azbestu z terenu Gminy Nowa Brzeźnica* przeprowadzona została inwentaryzacja obiektów budowlanych, w których są wykorzystywane wyroby azbestowo-cementowe. Inwentaryzacją nie zostały objęte wyroby zawierające azbest z klasy I (wyroby miękkie).

Inwentaryzacja została przeprowadzona w trakcie wizyt terenowych z wykorzystaniem podkładów mapowych. Zadaniem inspektorów terenowych było zaznaczenie na wydruku obiektów, które są pokryte płytami azbestowo-cementowymi. Adresy budynków (tam gdzie to było możliwe), w których wykorzystywane są wyroby azbestowo-cementowe, pozyskane zostały w terenie przez inspektorów terenowych.

W trakcie prac terenowych inspektorzy zgromadzili następujące dane dla każdego z obiektów pokrytych płytami azbestowo-cementowymi.

1. adres obiektu,
2. typ płyt azbestowo-cementowych, stanowiących pokrycie dachowe bądź elewację obiektów,
3. stopień nachylenia dachu spośród 2 następujących: płaski i skośny,

¹⁸ Bank Danych Lokalnych, www.stat.gov.pl

¹⁹ Aktualizacja Planu Gospodarki Odpadami dla Gminy Nowa Brzeźnica



4. stan płyt azbestowo-cementowych (stopień pilności oceniony wizualnie),
5. funkcja budynku,
6. inne informacje.

Stan płyt azbestowo-cementowych został oceniony, z uwzględnieniem zapisów *rozporządzenia Ministra Gospodarki, Pracy i Polityki Społecznej z dnia 2 kwietnia 2004 r. w sprawie sposobów i warunków bezpiecznego użytkowania i usuwania wyrobów zawierających azbest* (Dz. U. Nr 71, poz. 649 z późn. zm.), na podstawie oceny punktowej podanych niżej parametrów:

- a) sposobu zastosowania azbestu,
- b) struktury powierzchni wyrobu z azbestem,
- c) możliwości uszkodzenia powierzchni wyrobu z azbestem,
- d) miejsca usytuowania wyrobu w stosunku do pomieszczeń użytkowych,
- e) wykorzystania miejsca /objektu /urządzenia budowlanego /instalacji przemysłowej.

Powyższa ocena ma charakter uznaniowy i subiektywny. Nie zdejmuje ona z właścicieli nieruchomości obowiązku dokonania oceny stanu i możliwości bezpiecznego użytkowania wyrobów zawierających azbest. Obowiązki właściciela nieruchomości, zawierającej azbest, zostały opisane w rozdziale 2 *Prawne aspekty użytkowania i usuwania wyrobów zawierających azbest*.

Powierzchnia dachu pokrytego płytami azbestowo-cementowymi została obliczona w oprogramowaniu geoinformatycznym na podstawie obrysu podstawy budynku z uwzględnieniem informacji o stopniu nachylenia dachu. Analogicznie obliczana była powierzchnia elewacji na podstawie informacji o wysokości budynków, pozyskanych w trakcie prac terenowych. Szacunkowy błąd statystyczny przeliczenia powierzchni dachów i elewacji pokrytych płytami azbestowo-cementowymi może wynosić $\pm 10\%$.

W wyniku przeprowadzonych prac terenowych, kameralnych i z uwzględnieniem materiałów pozyskanych z Urzędu Gminy w Nowej Brzeźnicy została opracowana baza danych zawierająca następujące dane:

1. nazwy ulic,
2. numery porządkowe budynków,
3. typ płyt azbestowo-cementowych w odniesieniu do pojedynczego budynku,
4. stopień nachylenia dachu w odniesieniu do pojedynczego budynku,
5. stan płyt azbestowo-cementowych (stopień pilności usunięcia) w odniesieniu do pojedynczego budynku,
6. funkcja budynku w odniesieniu do pojedynczego budynku,
7. powierzchnie dachu / elewacji z płyt azbestowo-cementowych,
8. uwagi.



Wyniki prac inwentaryzacyjnych zostały zgromadzone w formie tabeli Excel.

3.3. Analiza wyników inwentaryzacji wyrobów azbestowo-cementowych na terenie Gminy Nowa Brzeźnica

Analizie zostały poddane wyniki inwentaryzacji własnej oraz inne informacje zgromadzone w trakcie opracowania *Programu*.

W dalszych analizach wykorzystano klasyfikację wyrobów i odpadów powstających z wyrobów, jednostki miary i przeliczniki przyjęte w bazie azbestowej (narzędziu do gromadzenia i przetwarzania informacji uzyskanych z inwentaryzacji wyrobów zawierających azbest, prowadzonym przez Ministerstwo Gospodarki).

3.3.1. Płyty azbestowo-cementowe stanowiące pokrycia dachowe obiektów budowlanych

Na podstawie danych zgromadzonych podczas inwentaryzacji oszacowano, iż powierzchnia pokryć dachowych wykonanych z płyt azbestowo-cementowych wynosi 322.345 m², a pokrycia azbestowo-cementowe wykonane są z płyt płaskich i falistych. Zgromadzono informacje dotyczące osób fizycznych i prawnych.

Tabela nr 1 *Płyty azbestowo-cementowe stanowiące pokrycia dachowe obiektów budowlanych*

Lp.	Typ	Kod wyrobu	Powierzchnia [m ²]	Masa [Mg]
1	płyty azbestowo-cementowe prasowane typu karo	W01	5 087	56
2	płyty azbestowo-cementowe faliste	W02	317 258	3 490
	Razem		322 345	3 546

Zinwentaryzowane płyty azbestowo-cementowe faliste stanowią 98% łącznej powierzchni płyt azbestowych na terenie Gminy Nowa Brzeźnica, podczas gdy płyty płaskie stanowią 2%. Łącznie spisanych zostało 3.546 Mg płyt stanowiących pokrycia dachowe obiektów budowlanych.

Szczegółowe zestawienie otrzymanych wyników inwentaryzacji wyrobów zawierających azbest zostały przedstawione w załączniku nr 7 do *Programu*.



3.3.2. Rury i złącza azbestowo-cementowe w sieciach

Rury i złącza azbestowe wykorzystywane są w gminnej sieci wodociągowej. Według danych przekazanych przez Urząd Gminy w Nowej Brzeźnicy w wodociągach gminnych wykorzystywanych jest 900 mb rur azbestowo-cementowych. Stanowią one elementy sieci przy ul. Kościuszki w Nowej Brzeźnicy.

Tabela nr 2 *Rury azbestowo-cementowe wykorzystywane w wodociągach gminnych*

Lp.	Miejsce występowania	Kod wyrobu	Ilość [mb]	Masa [Mg]
1	Rury i złącza azbestowo-cementowe do usunięcia	W03.1	0	0
2	Rury i złącza azbestowo-cementowe do pozostawienia w ziemi	W03.2	900	36
	Razem		900	36

Rury i złącza azbestowo-cementowe do pozostawienia w ziemi to elementy wyłączonych z użytkowania instalacji wodociągowych, których usytuowanie nie naraża na kontakt z azbestem przy czynnościach obsługowych użytkowanych instalacji infrastrukturalnych. 36 Mg rur azbestowo-cementowych wykorzystywanych w wodociągach gminnych zostało przeznaczone do pozostawienia w ziemi.

3.3.3. Drogi utwardzone odpadami zawierającymi azbest

Na terenie Gminy Nowa Brzeźnica nie ma dróg utwardzonych odpadami zawierającymi azbest.

3.4. Rozmieszczenie przestrzenne płyt azbestowo-cementowych, stanowiących pokrycia dachów

Na terenie gminy zostało zidentyfikowanych 2.312 budynków mieszkalnych, gospodarczych, produkcyjnych i innych, w których wykorzystywane są płyty azbestowo-cementowe jako pokrycia dachowe obiektów. Strukturę rozmieszczenia płyt azbestowo-cementowych w podziale na poszczególne miejscowości Gminy Nowa Brzeźnica przedstawiono w tabeli nr 3.



Tabela nr 3 Wyniki inwentaryzacji dachów z płyt azbestowo-cementowych w podziale na miejscowości Gminy Nowa Brzeźnica

Lp.	Miejscowość	Liczba obiektów	Powierzchnia płyt azbestowo-cementowych [w m ²]	Masa płyt azbestowo-cement. [w Mg]
1	Dubidze	291	46 368	510
2	Dubidze-Kolonia	126	20 340	224
3	Dworszowice Kościelne	205	34 306	377
4	Dworszowice Kościelne-Kolonia	13	2 326	26
5	Gojsc	25	3 790	42
6	Jedle	37	4 034	44
7	Kaflarnia	7	879	10
8	Kolonia Gidelska	8	1 104	12
9	Konstantynów	74	15 431	170
10	Kruplin Radomszczański	186	23 927	263
11	Kruplin Średni	86	9 199	101
12	Kruplin-Barbarówka	26	3 292	36
13	Kruplin-Parcela	38	5 772	63
14	Kuźnica	87	8 214	90
15	Łązek	54	5 260	58
16	Nowa Brzeźnica	222	33 147	365
17	Orczuchy	28	2 698	30
18	Pieńki Dworszowskie	9	2 910	32
19	Płaczki	21	2 427	27
20	Prusicko	160	18 315	201
21	Rzędowie	3	298	3
22	Stara Brzeźnica	343	47 807	527
23	Stoczki	24	2 635	29
24	Trzebca	65	5 772	63
25	Ważne Młyny	32	4 292	47
26	Wierzba	4	506	6
27	Wólka Prusicka	131	16 539	182
28	Zapole	7	757	8
	Razem	2 312	322 345	3 546

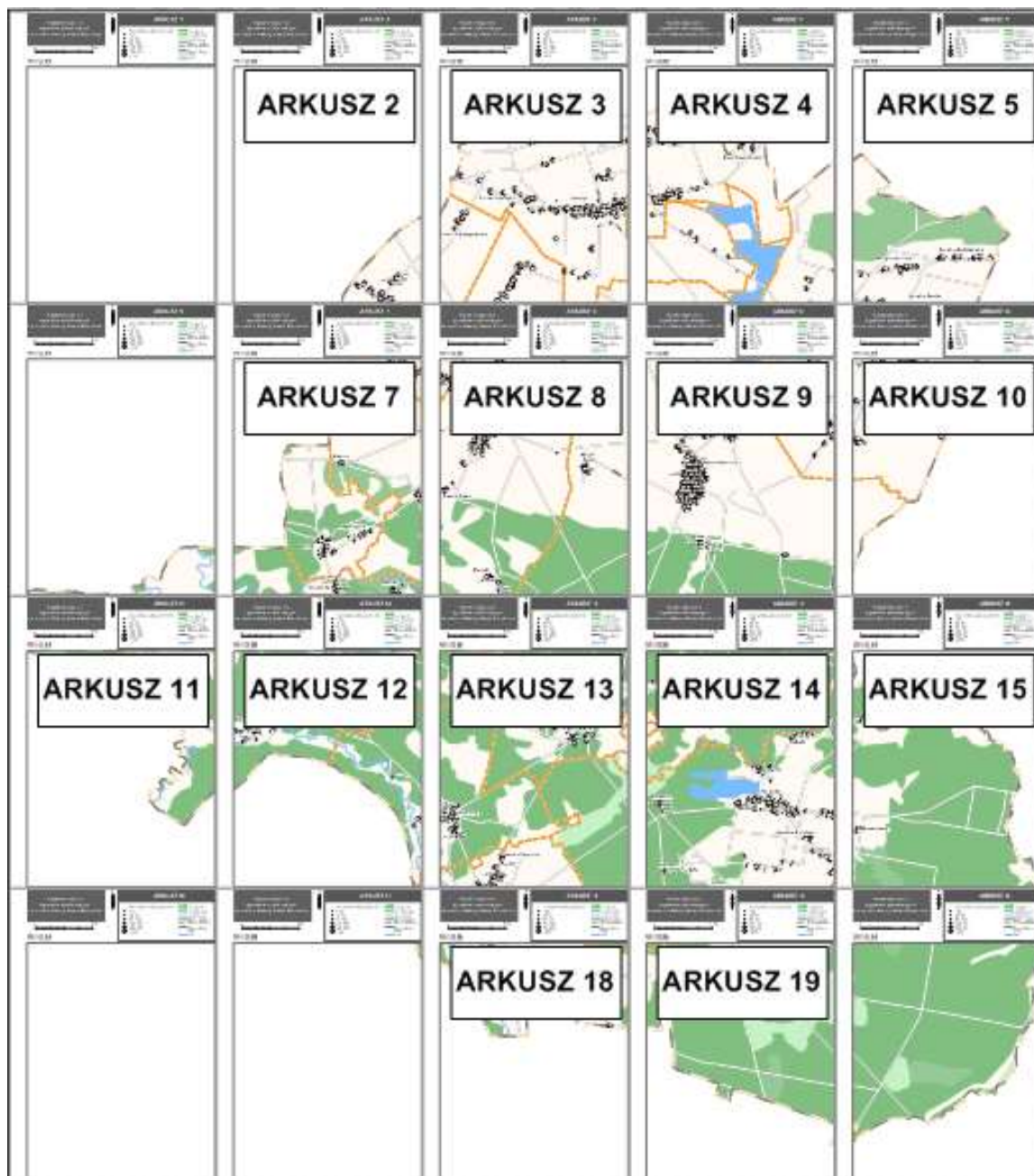


Najwięcej obiektów budowlanych, w których wykorzystywane są wyroby zawierające azbest jako pokrycia dachowe znajduje się w Starej Brzeźnicy (343), Dubidzach (291), Nowej Brzeźnicy (222) i Dworszowicach Kościelnych (205). Stanowią one prawie 46% łącznej liczby zinwentaryzowanych obiektów. Najmniej obiektów budowlanych, w których pokrycia dachowe wykonane są z płyt azbestowych, znajduje się w miejscowościach: Zapole (757 m²), Kaflarnia (879 m²), Wierzba (506 m²), Rzędowie (298 m²). Stanowią one niecały 1% łącznej liczby zinwentaryzowanych obiektów.

Na podstawie inwentaryzacji przeprowadzonej w trakcie wizyt terenowych została opracowana baza danych. Umożliwiła ona przygotowanie szczegółowej mapy rozmieszczenia wyrobów zawierających azbest na terenie Gminy Nowa Brzeźnica.



Mapa nr 1 Szczegółowa mapa rozmieszczenia wyrobów zawierających azbest na terenie Gminy Nowa Brzeźnica





3.5. Stan techniczny wyrobów zawierających azbest

W trakcie wizyt terenowych zgromadzone zostały informacje o stanie płyt azbestowo-cementowych. Oceny dokonano dla określenia stopnia pilności usunięcia wyrobów azbestowych zgodnie z wymaganiami zawartymi w *Ocenie stanu i możliwości bezpiecznego użytkowania wyrobów zawierających azbest*. Otrzymane wyniki zestawiono w tabeli nr 4.

Tabela nr 4 Wyniki inwentaryzacji dachów obiektów budowlanych według stopni pilności usunięcia wyrobów azbestowych z terenu Gminy Nowa Brzeźnica

Lp.	Stopień pilności	Opis	Liczba obiektów	Powierzchnia [m ²]	Masa [Mg]
1	I	wymiana lub naprawa wymagana bezzwłocznie	0	0	0
2	II	ponowna ocena wymagana w czasie do 1 roku	2	1 404	15
3	III	ponowna ocena w terminie do 5 lat	2 310	320 941	3 530
Razem			2 312	322 345	3 546

Wizualna ocena jakości wyrobów zawierających azbest, stanowiących pokrycia dachowe obiektów budowlanych na terenie Gminy Nowa Brzeźnica, zgodnie ze stopniem pilności wykazała, że:

- a) nie ma wyrobów azbestowych, które wymagają wymiany lub naprawy bezzwłocznie, tj. zostały zaliczone do I stopnia pilności,
- b) 0,4% wyrobów azbestowych, wymaga ponownej oceny w czasie do jednego roku, tj. uzyskało II stopień pilności,
- c) 99,6% wyrobów azbestowych wymaga ponownej oceny w terminie do 5 lat, tj. zostały zaliczone do III stopnia pilności.

3.6. Struktura własnościowa obiektów, w których wykorzystywane są wyroby azbestowe

Na podstawie informacji z Urzędu Gminy w Nowej Brzeźnicy o rodzaju własności poszczególnych obiektów, przygotowano analizę wyników inwentaryzacji w podziale na typ własności.



Tabela nr 5 *Struktura własnościowa obiektów, w których są wykorzystywane wyroby azbestowe*

Lp.	Typ własności	Liczba obiektów	Powierzchnia [m ²]
1	Skarbu Państwa	21	2 850
2	ANR	3	252
3	MON	0	0
4	PKP	0	0
5	Województwa Łódzkiego	0	0
6	Powiatu Pajęczańskiego	0	0
7	Gminy Nowa Brzeźnica	20	4 726
8	Współwłasność	20	1 769
9	Prywatna osób fizycznych	2 248	312 748
	Razem	2 312	322 345

Większość budynków pokrytych płytami azbestowo-cementowymi jest własnością prywatną osób fizycznych. Stanowią one 97% łącznej powierzchni zinwentaryzowanych płyt azbestowo-cementowych. Niecały 1% budynków stanowi współwłasność różnych osób fizycznych i prawnych. Są one użytkownikami 0,5% łącznej powierzchni płyt azbestowo-cementowych na terenie gminy. 1% budynków należy do Gminy Nowa Brzeźnica, stanowiąc jednocześnie 1,5% łącznej ilości płyt. 1% z ilości zinwentaryzowanych płyt azbestowych stanowią pokrycia dachowe obiektów, będących własnością Skarbu Państwa i ANR.

3.7. Obiekty użyteczności publicznej

Zgodnie z rozporządzeniem *Ministra Infrastruktury z dnia 12 kwietnia 2002 r. w sprawie warunków technicznych, jakim powinny odpowiadać budynki i ich usytuowanie* (Dz.U. Nr 75, poz. 690, z późn. zm.) budynkami użyteczności publicznej są budynki przeznaczone na potrzeby administracji publicznej, wymiaru sprawiedliwości, kultury, kultu religijnego, oświaty, szkolnictwa wyższego, nauki, wychowania, opieki zdrowotnej, społecznej lub socjalnej, obsługi bankowej, handlu, gastronomii, usług, w tym usług pocztowych lub telekomunikacyjnych, turystyki, sportu, obsługi pasażerów w transporcie kolejowym, drogowym, lotniczym, morskim lub wodnym śródlądowym oraz inne budynki przeznaczone do wykonywania podobnych funkcji, a także budynki biurowe lub socjalne.

Wizyty terenowe wykazały, że na terenie Gminy Nowa Brzeźnica znajduje się 15 obiektów użyteczności publicznej, które pokryte są płytami azbestowo-cementowymi



o łącznej powierzchni 4.659 m².

Tabela nr 6 *Obiekty użyteczności publicznej pokryte płytami azbestowo-cementowymi na terenie Gminy Nowa Brzeźnica*

Lp.	Miejscowość	Kod wyrobu	Powierzchnia [m ²]	Stan płyt	Uwagi
1	Dubidze	W02	161	3	Sklep
2	Dubidze	W02	321	3	Kaplica św. Floriana
3	Dubidze-Kolonia	W02	69	3	Sklep
4	Dworszowice Kościelne	W02	163	3	Sklep
5	Dworszowice Kościelne	W02	822	3	Szkoła Podstawowa
6	Konstantynów	W02	608	3	OSP
7	Kruplin Radomszczański	W02	658	3	OSP
8	Kuźnica	W02	112	3	Sklep
9	Łązek	W02	91	3	Sklep
10	Nowa Brzeźnica	W02	119	3	Pizzeria
11	Nowa Brzeźnica	W02	263	3	Fryzjer
12	Nowa Brzeźnica	W02	419	3	OSP
13	Stara Brzeźnica	W02	130	3	Sklep
14	Wólka Prusicka	W02	228	3	Sklep
15	Wólka Prusicka	W02	495	3	Remiza OSP
	Razem		4 659		



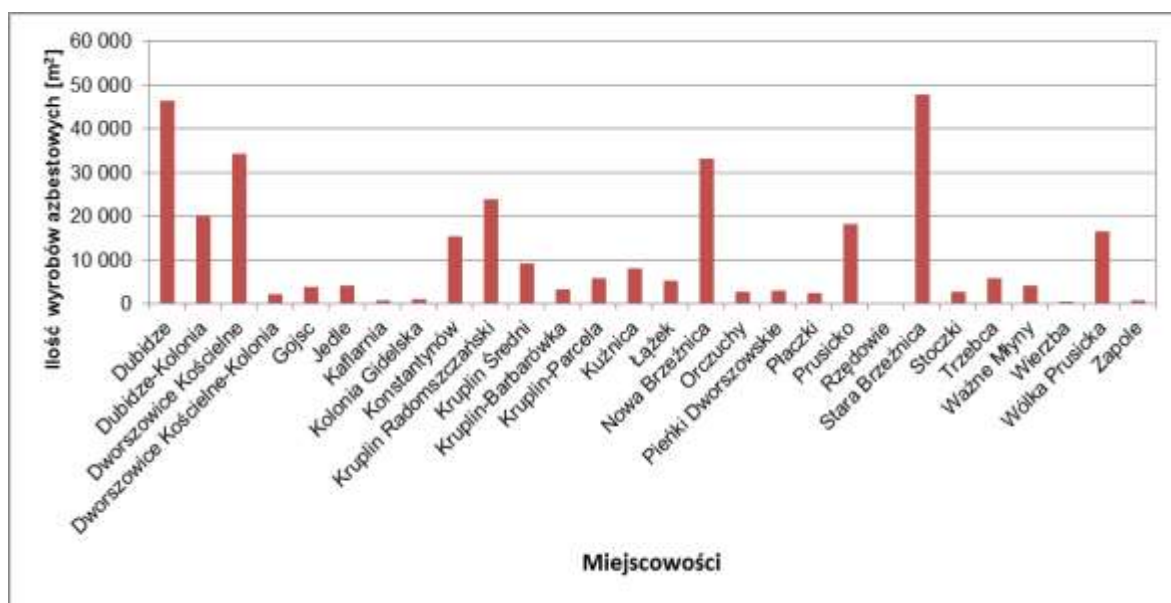
4. Analiza aktualnego stanu użytkowania wyrobów zawierających azbest

Analiza stanu użytkowania wyrobów zawierających azbest obejmuje:

- powierzchnie dachów wykonanych z płyt azbestowo-cementowych na terenie poszczególnych miejscowości Gminy Nowa Brzeźnica,
- rodzaje obiektów budowlanych pokrytych wyrobami azbestowymi.

Wykonana inwentaryzacja wyrobów zawierających azbest stanowiących pokrycia dachowe obiektów budowlanych położonych na terenie Gminy Nowa Brzeźnica, wykazała wykorzystywanie 322.345 m² wyrobów azbestowych, stanowiących pokrycia dachowe 2.312 obiektów. Porównanie liczby obiektów budowlanych oraz powierzchni płyt azbestowo-cementowych zinwentaryzowanych na terenie Gminy Nowa Brzeźnica przedstawiono na wykresach nr 1 i 2.

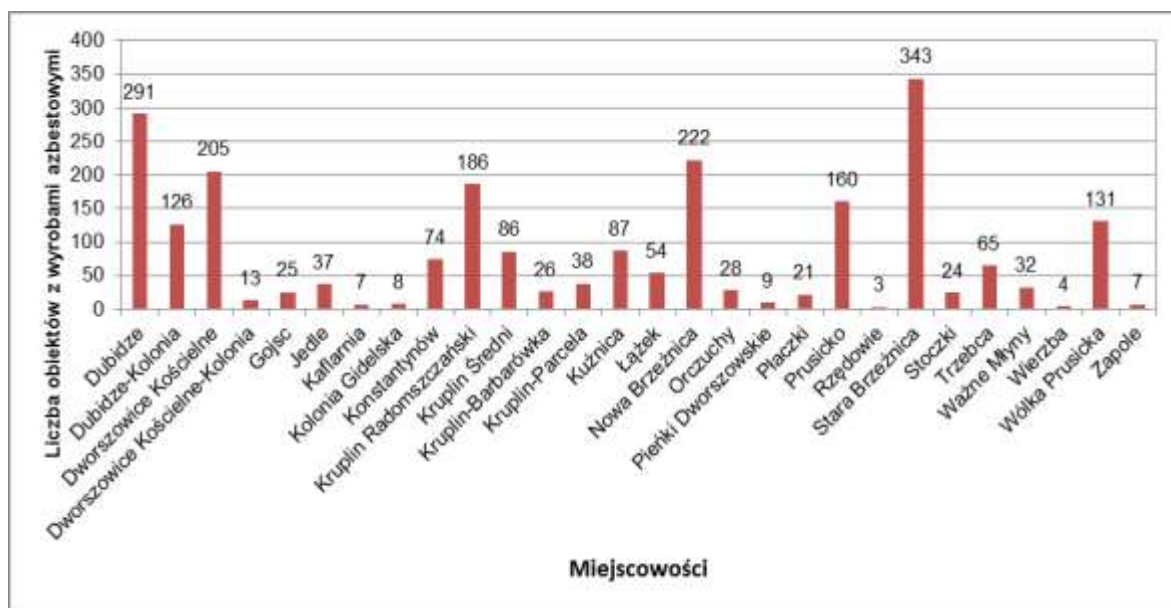
Wykres nr 1 Porównanie ilości wyrobów azbestowych w poszczególnych miejscowościach Gminy Nowa Brzeźnica



Najwięcej płyt azbestowo-cementowych [w m²] znajduje się w Starej Brzeźnicy (47.807 m²), Dubidzach (46.368 m²), Nowej Brzeźnicy (34.306 m²) i Dworszowicach Kościelnych (33.147 m²). Stanowią one 50% łącznej ilości płyt azbestowo-cementowych na terenie Gminy Nowa Brzeźnica. Najmniej wyrobów azbestowych zostało zinwentaryzowanych na terenie miejscowości: Zapole (757 m²), Kaflarnia (879 m²), Wierzba (506 m²), Rzędowie (298 m²). Stanowią one niecały 1% łącznej ilości zinwentaryzowanych płyt azbestowo-cementowych na terenie Gminy Nowa Brzeźnica.



Wykres nr 2 Porównanie liczby obiektów budowlanych z wyrobami azbestowymi w poszczególnych miejscowościach Gminy Nowa Brzeźnica



Łącznie zinwentaryzowano 2.312 obiektów budowlanych, z czego 28% stanowią budynki mieszkalne, 47% gospodarcze, a 2% to budynki użyteczności publicznej, przemysłowe i mieszkalno-gospodarcze. 23% spośród zinwentaryzowanych budynków pełni inne funkcje.

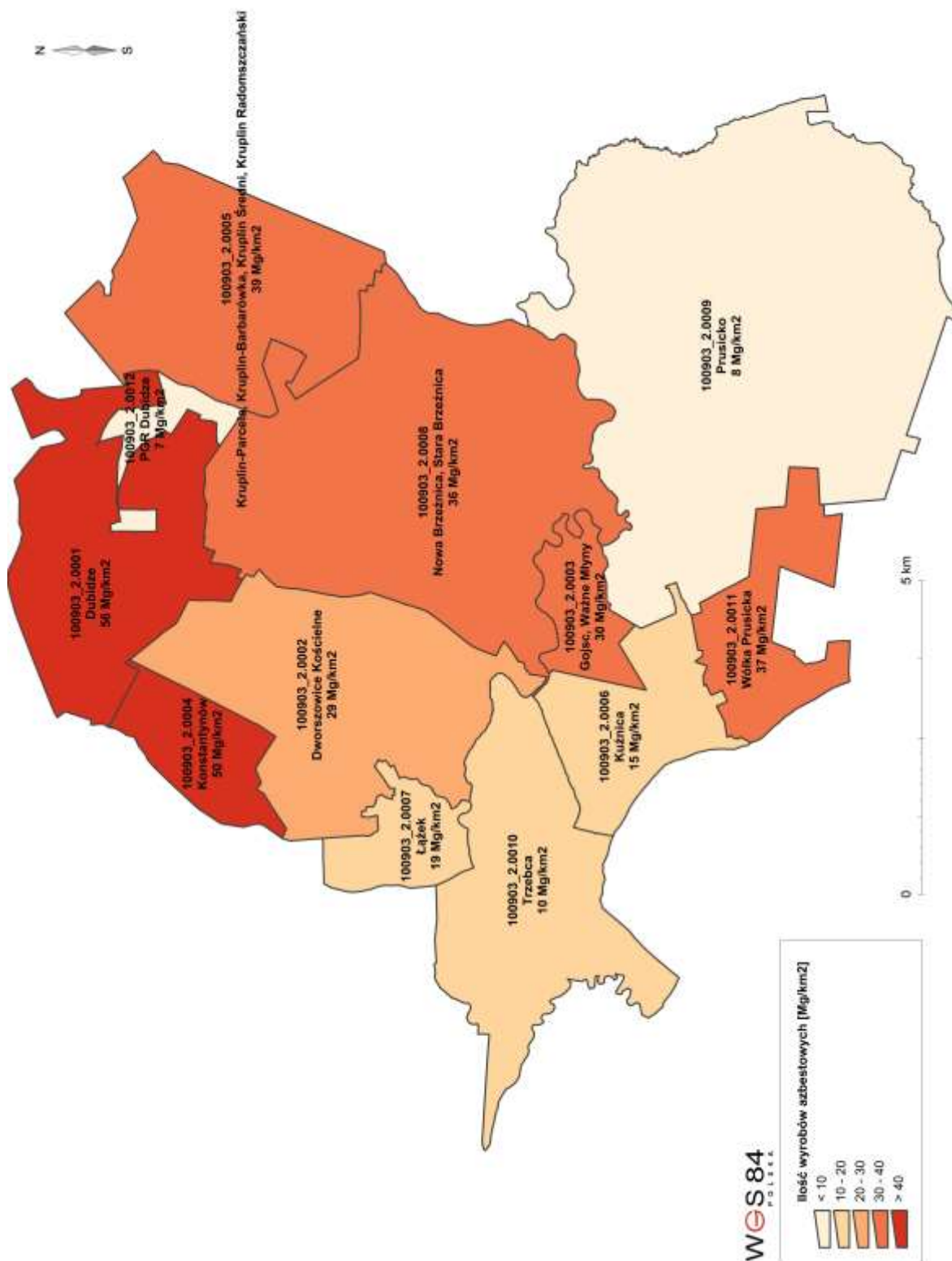
Tabela nr 7 Funkcje budynków z pokryciem azbestowo-cementowym

Lp.	Funkcja budynku	Liczba budynków	Powierzchnia [m ²]	Masa [Mg]
1	mieszkalna	646	96 440	1 061
2	gospodarcza	1 096	175 028	1 925
3	mieszkalno-gospodarcza	28	5 433	60
4	przemysłowa	6	2 643	29
5	użyteczności publicznej	15	4 659	51
6	inna	521	38 142	420
	Razem	2 312	322 345	3 546

Na mapie nr 2 przedstawiono rozmieszczenie wyrobów azbestowych w poszczególnych obrębach ewidencyjnych Gminy.



Mapa nr 2 Wyroby azbestowe w obrębach ewidencyjnych Gminy Nowa Brzeźnica





W trakcie inwentaryzacji w miejscowości Trzebca zinwentaryzowano 3 Mg odpadów zawierających azbest składowanych na terenie posesji.

Tabela nr 8 *Podsumowanie wyników inwentaryzacji na terenie Gminy Nowa Brzeźnica*

Lp.	Rodzaj wyrobów	Kod wyrobu	Masa [Mg]
1	płyty azbestowo-cementowe płaskie w pokryciach dachów	W01	56
2	płyty azbestowo-cementowe faliste w pokryciach dachów	W02	3 490
3	płyty azbestowo-cementowe płaskie w elewacjach budynków	W01	0
4	płyty azbestowo-cementowe faliste w elewacjach budynków	W02	0
5	płyty azbestowo-cementowe składowane na posesjach	W02	3
6	rury i złącza azbestowo-cementowe do usunięcia	W03.1	0
7	rury i złącza azbestowo-cementowe do pozostawienia w ziemi	W03.2	36
	Razem		3 585

Na terenie Gminy Nowa Brzeźnica w trakcie prac terenowych zostało zinwentaryzowanych 3.585 Mg wyrobów. Większość (97%) stanowią płyty azbestowo-cementowe faliste w pokryciach dachów. 2% stanowią płyty azbestowo-cementowe płaskie w pokryciach dachów, a 1% to rury azbestowe wykorzystywane w wodociągach gminnych.



5. Postępowanie z wyrobami i odpadami zawierającymi azbest

5.1. Podnoszenie świadomości ekologicznej mieszkańców

Agencja Ochrony Środowiska USA (Environmental Protection Agency - EPA) opublikowała szereg dokumentów, w których zawarte są zasady informowania o ryzyku. Powszechnie przyjęto siedem następujących podstawowych zasad:

1. Akceptuj i angażuj społeczność jako równorzędnego partnera.
2. Starannie planuj sposób przekazywania informacji o zagrożeniu, następnie oceniaj wyniki komunikowania się.
3. Uważnie słuchaj tego, co mają ci do przekazania inni.
4. Bądź uczciwy, szczery i otwarty.
5. Koordynuj wysiłki i współpracuj z innymi w procesie przekazywania informacji.
6. Nawiązuj współpracę ze środkami masowego przekazu i przekazuj informacje zgodnie z regułami środków masowego przekazu.
7. Mów jasno i życzliwie²⁰.

Powodzenie realizacji działań na rzecz ochrony środowiska i przyrody podejmowanych przez władze Gminy Nowa Brzeźnica, w dużej mierze zależy od świadomości, aktywności i zmiany nawyków lokalnej społeczności. Program edukacyjny realizowany jest przez władze Gminy na różnych płaszczyznach i różnymi metodami poprzez ulotki, foldery, konkursy i festyny.

5.2. Działania informacyjno-edukacyjne wśród mieszkańców Gminy Nowa Brzeźnica

Planowane działania informacyjne o postępowaniu z wyrobami i odpadami zawierającymi azbest mają na celu przekazanie rzetelnej i wiarygodnej informacji o azbecie. Mogą zostać podjęte z wykorzystaniem istniejących już kanałów dystrybucji:

1. Tablice informacyjne w Urzędzie Gminy w Nowej Brzeźnicy z notatkami o:
 - a) obowiązkach dotyczących postępowania z wyrobami zawierającymi azbest,
 - b) obowiązku przeprowadzenia inwentaryzacji i złożenia informacji o wyrobach zawierających azbest (załącznik 2),
 - c) obowiązku sporządzenia *oceny stanu i możliwości bezpiecznego użytkowania wyrobów zawierających azbest* (załącznik 3),
 - d) zagrożeniach i skutkach dla zdrowia ludzi i środowiska przyrodniczego w przypadku niewłaściwego użytkowania i usuwania wyrobów zawierających azbest,

²⁰ „Azbest. Ekspozycja zawodowa i środowiskowa.”, pod red. Neonili Szeszeni-Dąbrowskiej, Łódź, 2004,



- e) firmach, posiadających uprawnienia i zezwolenia do prowadzenia prac obejmujących usuwanie, zbieranie, transport i unieszkodliwianie odpadów zawierających azbest (dane adresowe i telefon kontaktowy),
 - f) możliwościach finansowego wsparcia i właściwego postępowania w przypadku prac remontowych obejmujących wymianę wyrobów zawierających azbest.
2. Akcje edukacyjne, mające na celu nauczanie młodzieży rozpoznawania wyrobów zawierających azbest, poinformowanie o szkodliwości azbestu dla zdrowia człowieka i środowiska naturalnego oraz konieczności unieszkodliwienia azbestu do końca 2032 r. Akcje te powinny być prowadzone w szkołach w ramach zajęć lekcyjnych.
 3. Konkursy organizowane przez dyrektorów szkół, np. zaprojektowanie ulotki informacyjnej czy plakatu. Praca nagrodzona zostanie powielona w odpowiedniej liczbie egzemplarzy i udostępniona na tablicy w Urzędzie Gminy w Nowej Brzeźnicy.
 4. Organizowane corocznie festyny oraz koncerty i imprezy okolicznościowe, w trakcie których szczególna uwaga zwrócona będzie na identyfikację „dzikich wysypisk” odpadów azbestowych oraz szkodliwość azbestu dla zdrowia człowieka.

Wszystkie akcje informacyjne i edukacyjne powinny być prowadzone równolegle na stronie internetowej Gminy Nowa Brzeźnica.

5.3. Usuwanie wyrobów zawierających azbest

Wyroby zawierające azbest mogą być bezpiecznie usuwane i eliminowane z terenu Gminy Nowa Brzeźnica przez przedsiębiorstwa, posiadające zatwierdzone programy gospodarki odpadami.

Aktualny wykaz przedsiębiorców, którzy uzyskali decyzję marszałka województwa łódzkiego, zatwierdzającą program gospodarki odpadami wytwarzanymi w wyniku prowadzonej działalności usługowej w zakresie demontażu wyrobów zawierających azbest, jest dostępny w Urzędzie Marszałkowskim Województwa Łódzkiego oraz na stronie internetowej http://www.bip.lodzkie.pl/wps/wcm/connect/bip/bip/urzedmarszalkowski/departamenty/departamentrolnictwaiochronysrodowiska/rejestry+ewidencje+i+archiwa/wykaz_firm_posiadajacych_decyzje_marszalka_województwa_lodzkiego_zatwierdzajaca_program_gospodarki_odpadami_wytwarzanymi_w_wyniku_swadczenia_uslug.doc.



5.4. Unieszkodliwianie odpadów azbestowych

Najczęściej stosowaną metodą unieszkodliwiania odpadów zawierających azbest jest ich składowanie. W województwie łódzkim funkcjonują dwa ogólnodostępne składowiska, przyjmujące odpady zawierające azbest: Składowisko Odpadów Niebezpiecznych w Jadwinówce oraz Składowisko w Płoszowie²¹.

Według dostępnych danych²² wolna pojemność składowiska w Jadwinówce (Składowisko Odpadów Niebezpiecznych) wynosi 2.700 m³. Składowisko przyjmuje dwa rodzaje odpadów azbestowych:

- materiały izolacyjne zawierające azbest (17 06 01*),
- materiały konstrukcyjne zawierające azbest (17 06 05*).

Wolna pojemność Składowiska Odpadów w Płoszowie wynosi 21.000 m³. Składowisko przyjmuje dwa rodzaje odpadów azbestowych:

- materiały izolacyjne zawierające azbest (17 06 01*),
- materiały konstrukcyjne zawierające azbest (17 06 05*).

Ze względu na dostępność i odległość składowisk najbardziej dogodnym miejscem unieszkodliwiania odpadów niebezpiecznych zawierających azbest i powstałych w wyniku realizacji *Programu Usuwania Azbestu z terenu Gminy Nowa Brzeźnica* jest składowisko w Jadwinówce lub Płoszowie.

Przestrzenne rozmieszczenie składowisk przyjmujących odpady zawierające azbest w Polsce zostało zamieszczone na mapie nr 3.

²¹ Baza azbestowa www.bazaazbestowa.pl

²² *Ibidem*



Mapa nr 3 Rozmieszczenie składowisk przyjmujących odpady azbestowe w Polsce





6. Harmonogram realizacji Programu

Na mocy polskiego prawa wykorzystywanie azbestu lub wyrobów zawierających azbest zostało dopuszczone w użytkowanych instalacjach lub urządzeniach nie dłużej niż do 31 grudnia 2032 r. Zgodnie z założeniami *Programu Oczyszczania Kraju z Azbestu na lata 2009-2032* proces usuwania wyrobów zawierających azbest powinien być zakończony do 2032 roku.

Harmonogram realizacji *Programu Usuwania Azbestu z terenu Gminy Nowa Brzeźnica* podzielono na 3 etapy, tj.:

I etap: 2012 r.,

II etap: lata 2013-2022,

III etap: lata 2023-2032.

Podział ten jest zbieżny z harmonogramem *Programu Oczyszczania Kraju z Azbestu na lata 2009-2032*. Zdecydowano o przyjęciu analogicznych etapów realizacji zadania w kontekście możliwości monitorowania jego realizacji w porównaniu z programami nadrzędnymi.

Tabela nr 9 Harmonogram realizacji Programu w podziale na 3 etapy

Lp.	Zadania	Etap I	Etap II	Etap III
		2012	2013-2022	2023-2032
Zadania organizacyjne				
1	Przeprowadzenie inwentaryzacji wyrobów zawierających azbest			
2	Opracowanie <i>Programu Usuwania Azbestu z terenu Gminy Nowa Brzeźnica</i>			
3	Implementacja danych do bazy azbestowej (www.bazaazbestowa.pl)			
4	Stała aktualizacja bazy danych *			
5	Zapewnienie środków finansowych na realizację Programu			
6	Monitorowanie procesu usuwania wyrobów azbestowych			
7	Aktualizacja Programu			



Lp.	Zadania	Etap I	Etap II	Etap III
		2012	2013-2022	2023-2032
Zadania informacyjne				
8	Akcje informacyjne wśród mieszkańców dotyczące obowiązków związanych z koniecznością usunięcia wyrobów azbestowych, sposobów i terminów inwentaryzacji wyrobów zawierających azbest oraz procedur związanych z postępowaniem z azbestem prowadzone poprzez ulotki, broszury, media lokalne (gazety lokalne, radio regionalne, internet, billboardy i plakaty na terenie Gminy Nowa Brzeźnica).			
Zadania edukacyjne				
9	Akcje edukacyjne prowadzone wśród mieszkańców powinny zostać oparte na edukacji dzieci i młodzieży szkolnej. Akcja edukacyjna powinna być połączona z informacyjną poprzez organizowanie, tzw. imprez ekologicznych, festynów, wystaw, konkursów czy też wycieczek ekologicznych.			
Zadania inwestycyjne				
10	Bezpieczne usunięcie wyrobów azbestowych wraz z wymianą pokryć dachowych.	0%	50%	50%

* W przypadku braku informacji od właścicieli obiektów budowlanych, w których są wykorzystywane wyroby azbestowe, konieczna wydaje się aktualizacja inwentaryzacji w terenie, ponieważ ponad 99% wyrobów wymaga oceny stanu technicznego w ciągu 5 lat.

Inwentaryzacja (zadanie nr 1), Program Usuwania Azbestu z terenu Gminy Nowa Brzeźnica (zadanie nr 2) oraz opracowanie bazy danych wyrobów zawierających azbest i jej wprowadzenie do bazy azbestowej (www.bazaazbestowa.pl) (zadanie nr 3) zostały wykonane w 2012 r., co umożliwiło rozpoczęcie procesu monitorowania procesu usuwania wyrobów azbestowych (zadanie nr 6).



7. Koszty realizacji Programu

Całkowite koszty realizacji Programu Usuwania Azbestu z terenu Gminy Nowa Brzeźnica obejmują nakłady poniesione na:

1. akcje informacyjno-edukacyjne,
2. koszty aktualizacji Programu,
3. koszty usunięcia płyt azbestowo-cementowych z pokryć dachowych,
4. koszty wykonania nowych pokryć dachowych.

Koszty te będą ponoszone przez osoby fizyczne, przedsiębiorców, osoby prawne oraz Gminę Nowa Brzeźnica w odniesieniu do własnych obiektów.

7.1. Akcje informacyjno-edukacyjne

Zadania organizacyjne, polegające na stałej aktualizacji bazy danych, informowaniu mieszkańców i przedsiębiorców o ich obowiązkach, szkodliwości azbestu oraz możliwościach pozyskania dofinansowania na bezpieczne usuwanie wyrobów zawierających azbest, a także monitorowanie procesu usuwania wyrobów azbestowych będą wykonane przez pracowników Urzędu Gminy w Nowej Brzeźnicy.

7.2. Aktualizacja Programu

Założono, że w trakcie realizacji Programu wykonane zostaną po dwie aktualizacje w II i III etapie realizacji Programu, ponieważ ponad 99% zinwentaryzowanych wyrobów zawierających azbest został przypisany III stopień pilności usunięcia, czyli wymagana jest ponowna ocena stanu technicznego w ciągu 5 lat.

7.3. Koszty usunięcia i wymiany płyt azbestowo-cementowych z pokryć dachowych obiektów budowlanych

Do oszacowania kosztów usunięcia płyt azbestowo-cementowych z terenu Gminy Nowa Brzeźnica przyjęto, że powierzchnia zinwentaryzowanych wyrobów zawierających azbest stanowiących pokrycia dachowe obiektów wynosi 322.345 m².

Założono, że średni koszt demontażu wyrobów azbestowych wynosi 12,96 zł za 1 m², a koszt transportu i unieszkodliwienia odpadów zawierających azbest na składowisku wynosi 702 zł brutto za 1 Mg. Został on wyliczony na podstawie informacji uzyskanych od przedsiębiorstw z listy firm uprawnionych do usuwania i unieszkodliwiania azbestu.

Jako średni koszt zakupu i montażu nowego pokrycia dachowego przyjęto 60 zł



brutto za 1 m² nowego pokrycia wykonanego z blachodachówki. Dane te zostały pozyskane od producentów i firm dekarских. W przypadku wykorzystania innych materiałów szacowane koszty mogą ulec zmianie.

Tabela nr 10 *Nakłady finansowe na usunięcie płyt azbestowo-cementowych stanowiących pokrycia dachowe obiektów budowlanych (w zł)*

Lp.	tytuł	II etap 2013-2022	III etap 2023-2032	razem
1	demontaż wyrobów zawierających azbest	2 088 796	2 088 796	4 177 592
2	transport i unieszkodliwienie wyrobów zawierających azbest	1 244 646	1 244 646	2 489 292
3	zakup i montaż nowego pokrycia dachowego	9 670 350	9 670 350	19 340 700
	razem	13 003 792	13 003 792	26 007 584

Oszacowane koszty usunięcia wyrobów azbestowych z pokryć dachowych obiektów budowlanych wynoszą 26.007.584 zł, w tym 4.177.592 zł za demontaż wyrobów azbestowych i 2.489.292 zł za transport i unieszkodliwienie odpadów azbestowych na uprawnionym składowisku.

7.4. Koszty transportu i unieszkodliwienia wyrobów azbestowych składowanych na posesjach

Do oszacowania kosztów transportu i unieszkodliwienia wyrobów azbestowo-cementowych na uprawnionym składowisku przyjęto, że ilość zinwentaryzowanych składowanych wyrobów zawierających azbest wynosi 264 m², co po przeliczeniu daje 3 Mg. Założono, że średni koszt transportu i unieszkodliwienia odpadów zawierających azbest na składowisku wynosi 702 zł brutto za 1 Mg. Przyjęto, iż wszystkie odpady azbestowe zostaną usunięte w II etapie realizacji *Programu*, a oszacowany koszt ich transportu i unieszkodliwienia wynosi ok. 2 tys. zł (według cen z 2012 r.).

7.5. Całkowite koszty realizacji *Programu*

Całkowite koszty realizacji *Programu* w latach 2012-2032 obejmują nakłady finansowe na akcje informacyjno-edukacyjne, aktualizację *Programu*, usunięcie i wymianę pokryć dachowych.



Tabela nr 11 Szacunkowe całkowite koszty realizacji Programu (w zł)

Lp.	Tytuł	Etap I	Etap II	Etap III	Razem
1	akcje informacyjno-edukacyjne dla mieszkańców Gminy Nowa Brzeźnica	1 000	10 000	10 000	21 000
2	aktualizacja Programu	0	10 000	10 000	20 000
3	wymiana pokryć dachowych	0	13 003 792	13 003 792	26 007 584
4	termomodernizacja budynków	0	0	0	0
5	transport i unieszkodliwienie wyrobów azbestowych składowanych na posesjach	0	2 039	0	2 039
	Razem	1 000	13 025 831	13 023 792	26 050 623

Prognozowane całkowite koszty realizacji Programu w latach 2012-2032 wynoszą 26 mln zł, z czego 99,8% stanowią koszty wymiany pokryć dachowych.

8. Źródła finansowania realizacji Programu

W wyniku analizy dostępnych instrumentów finansowania ochrony środowiska wybrano te, które mogą zostać wykorzystane w celu dofinansowania realizacji Programu Usuwania Azbestu z terenu Gminy Nowa Brzeźnica oraz opracowano prognozowaną strukturę finansowania realizacji Programu.

Możliwymi źródłami finansowania realizacji Programu są środki własne Gminy Nowa Brzeźnica, środki z Wojewódzkiego Funduszu Ochrony Środowiska i Gospodarki Wodnej w Łodzi, kredyty preferencyjne z Banku Ochrony Środowiska oraz Banku Gospodarki Żywnościowej, instrumenty oferowane przez Regionalny Program Operacyjny Województwa Łódzkiego, a także środki przewidziane w programach realizowanych przez Agencję Restrukturyzacji i Modernizacji Rolnictwa (do 2013 r.).

8.1. Wojewódzki Fundusz Ochrony Środowiska i Gospodarki Wodnej w Łodzi

Wojewódzki Fundusz Ochrony Środowiska i Gospodarki Wodnej w Łodzi
 ul. Łąkowa 11, 90-562 Łódź
 tel. (042) 663-41-02, faks (042) 663-41-00
 e-mail: fundusz@wfosigw.lodz.pl
 www.wfosigw.lodz.pl

Na liście przedsięwzięć priorytetowych planowanych do dofinansowania



ze środków WFOŚiGW w Łodzi na 2012 r. w ramach priorytetu 4. Gospodarka odpadami i ochrona powierzchni ziemi wyodrębnione zostało działanie OZ. 4.2, dotyczące realizacji zadań polegających na unieszkodliwianiu odpadów niebezpiecznych, w tym usuwaniu i unieszkodliwianiu odpadów zawierających azbest.

Beneficjentami dofinansowania ze środków WFOŚiGW w Łodzi na 2012 r. mogą być jednostki samorządu terytorialnego, stowarzyszenia rejestrowe, fundacje, szkoły wyższe, instytucje kultury, związki wyznaniowe, nadleśnictwa lub RDLP, ZOZ-y przedsiębiorcy oraz osoby fizyczne, przy czym pomoc finansowa dla osób fizycznych na cele nie związane z prowadzoną działalnością gospodarczą realizowana jest przez Fundusz wyłącznie w formie dotacji jako częściowa spłata kapitału kredytu udzielanego przez banki.

Zgodnie z zapisami „Zasad udzielania pomocy finansowej ze środków Wojewódzkiego Funduszu Ochrony Środowiska i Gospodarki Wodnej w Łodzi” państwowe jednostki budżetowe mogą ubiegać się o dofinansowanie do 99% całkowitego kosztu zadań z zakresu usuwania wyrobów zawierających azbest na terenie województwa łódzkiego realizowanych przez jednostki samorządu terytorialnego i ich jednostki organizacyjne oraz państwowe jednostki budżetowe, a także do 80% całkowitego kosztu zadania na sporządzenie programu usuwania wyrobów zawierających azbest. Wojewódzki Fundusz Gospodarki Wodnej w Łodzi dla wniosków składanych w 2012 roku na zadania z dziedziny Gospodarka Odpadami i Ochrona Powierzchni Ziemi związane z usuwaniem azbestu odstąpił od konieczności składania opinii Urzędu Marszałkowskiego w zakresie celowości zadania.

Dofinansowanie przyznawane jest wyłącznie dla zadań, które nie zostały zakończone przed datą złożenia wniosku o ich dofinansowanie.

Jednocześnie, WFOŚiGW w Łodzi prowadzi Program priorytetowy dotyczący przedsięwzięć w zakresie ochrony ziemi dla osób fizycznych (na cele niezwiązane z prowadzoną działalnością gospodarczą) oraz rolników (będących właścicielami lub użytkownikami wieczystymi nieruchomości położonej w województwie łódzkim, z terenu której będą usuwane wyroby zawierające azbest), udzielając dotacji na częściowe spłaty kapitału kredytów bankowych przeznaczonych na realizację zadań związanych z usuwaniem wyrobów zawierających azbest, z okresem realizacji zaplanowanym na lata 2012 – 2014, z możliwością wydatkowania środków do 30 czerwca 2015 r.

Wskaźnikiem monitoringu dla Programu jest ilość usuniętych wyrobów azbestowych z terenu województwa. Zakłada się unieszkodliwienie w okresie programowania 600 Mg materiałów zawierających azbest.



Na realizację Programu przewidziano kwotę 600.000 zł, w tym w roku 2012 – 100.000 zł, w roku 2013 – 200.000 zł i w roku 2014 – 300.000 zł.

Wnioski o dotację z przeznaczeniem na częściową spłatę kapitału kredytu bankowego składane są w bankach, które mają zawartą z Funduszem umowę o współpracy w zakresie współfinansowania zadań objętych Programem. Są to: Bank Spółdzielczy Ziemi Piotrkowskiej w Piotrkowie Trybunalskim, Bank Spółdzielczy w Sieradzu, Bank Ochrony Środowiska S.A. Oddział w Łodzi, Bank Spółdzielczy w Skierniewicach, Bank Spółdzielczy w Zgierzu, Rejonowy Bank Spółdzielczy w Lututowie, Bank Spółdzielczy Rzemiosła w Łodzi, Bank Spółdzielczy w Łodzi, Bank Spółdzielczy w Ozorkowie, Bank Spółdzielczy Towarzystwo Oszczędnościowo – Pożyczkowe PA-CO-Bank w Pabianicach, ING Bank Śląski S.A. Centrum Bankowości Korporacyjnej w Łodzi, Bank Spółdzielczy w Opcznie, Bank Spółdzielczy Ziemi Łowickiej w Łowiczu. Nabór wniosków prowadzony jest przez banki w systemie ciągłym do dnia 30 września każdego roku wdrażania Programu lub do wyczerpania puli środków zaplanowanych przez Fundusz na dany rok.

Do kosztów kwalifikowanych zalicza się usuwanie wyrobów zawierających azbest z budynków mieszkalnych i gospodarczych oraz usuwanie wyrobów azbestowych zdemontowanych uprzednio z budynków i zgromadzonych na posesji.

Dofinansowanie obejmuje pełne koszty kwalifikowane, jednak nie więcej niż 1.000 zł za 1 Mg usługi polegającej na usunięciu z posesji wyrobów zawierających azbest i ich unieszkodliwieniu. Dotacja nie może przekroczyć 99% kosztów kwalifikowanych zadania.

8.2. Instrumenty oferowane przez BOŚ we współpracy z Wojewódzkim Funduszem Ochrony Środowiska i Gospodarki Wodnej w Łodzi

*Oddział BOŚ w Łodzi
90-368 Łódź, ul. Piotrkowska 166/168
tel. (042) 664-65-00, faks (042) 664-65-01
e-mail: lodz@bosbank.pl*

BOŚ Oddział w Łodzi współpracuje z Wojewódzkim Funduszem Ochrony Środowiska i Gospodarki Wodnej w Łodzi w zakresie kredytowania inwestycji polegających na usuwaniu wyrobów zawierających azbest i realizowanych na terenie województwa łódzkiego.

Kredyty preferencyjne z dopłatami do oprocentowania Wojewódzkiego Funduszu Ochrony Środowiska i Gospodarki Wodnej w Łodzi są przeznaczone dla inwestorów



realizujących zadania z zakresu ochrony środowiska i gospodarki wodnej, z wyłączeniem osób fizycznych nie prowadzących działalności gospodarczej.

Przedmiotem kredytowania objęte są inwestycje dotyczące usuwania i unieszkodliwiania wyrobów zawierających azbest.

Warunki kredytowania są następujące:

1. oprocentowanie: WIBOR 3M wraz z marżą bankową pomniejszony o 0,5 p.p.,
2. kwota kredytu: do 99% kosztu całkowitego zadania (kredyt może być przeznaczony wyłącznie na pokrycie kosztów kwalifikowanych), w przypadku kredytu pomostowego – nie może przekroczyć dofinansowania przyznanego na to zadanie ze środków UE lub innych funduszy zagranicznych,
3. okres kredytowania: do 10 lat (dla podmiotów, które wystąpiły o dopłaty do oprocentowania kredytu przeznaczonego na pokrycie krajowego wkładu własnego przy realizacji zadań finansowanych z udziałem dotacji UE lub innych funduszy zagranicznych – do 15 lat; w przypadku kredytów pomostowych – do dnia przekazania środków pomocowych Kredytobiorcy),
4. okres karencji do 2 lat od daty zawarcia umowy kredytowej i nie dłuższy niż 6 miesięcy od daty planowanego zakończenia zadania wskazanego w umowie kredytu
5. prowizja: zgodnie z taryfą opłat i prowizji BOŚ S.A.

8.3. Instrumenty oferowane przez Regionalny Program Operacyjny Województwa Łódzkiego

*Institucja Zarządzająca RPO Województwa Łódzkiego na lata 2007-2013
Zarząd Województwa Łódzkiego poprzez
Departament ds. Regionalnego Programu Operacyjnego w Urzędzie
Marszałkowskim w Łodzi
al. Piłsudskiego 8, 90-051 Łódź
tel. (042) 663-30-64, faks (042) 663-30-54
www.rpo.lodzkie.pl
e-mail: punktinformacyjny@lodzkie.pl*

W RPO Województwa Łódzkiego istnieje możliwość sfinansowania inwestycji związanych z bezpiecznym usuwaniem azbestu w II osi priorytetowej w ramach Działania II.2 Gospodarka odpadami.

Beneficjentami w ramach działania II.2 Gospodarka odpadami mogą być:

1. jednostki samorządu terytorialnego oraz ich związki i stowarzyszenia,
2. jednostki organizacyjne jst posiadające osobowość prawną,
3. jednostki organizacyjne administracji rządowej,



4. podmioty wykonujące usługi publiczne na podstawie umowy zawartej z jst,
5. spółdzielnie i wspólnoty mieszkaniowe, TBS,
6. przedsiębiorcy (spółki komunalne, MŚP).

W ramach działania II.2 Gospodarka odpadami przewiduje się wsparcie przedsięwzięć polegających na usuwaniu z budynków mieszkalnych, gospodarczych lub użyteczności publicznej elementów zawierających azbest oraz ich unieszkodliwieniu. Beneficjent powinien zlecić wyspecjalizowanej firmie usuwanie azbestu, pakowanie i jego transport na składowisko oraz pokryć część kosztów (w określonej wysokości) jakie zostały poniesione przez firmę. Osoby fizyczne (właściciele budynków) we własnym zakresie będą pokrywały koszt zastąpienia usuniętych elementów innymi materiałami.

W ramach RPO Województwa Łódzkiego możliwą formą wsparcia jest pomoc bezzwrotna (dotacja), która beneficjentowi przekazywana będzie w formie zaliczek (w przypadku jst) i refundacji (w przypadku pozostałych beneficjentów) części lub całości wydatków kwalifikowanych.

Przedsięwzięcia w zakresie usuwania azbestu i jego unieszkodliwiania realizowane w ramach działania II.2 Gospodarka odpadami muszą być spójne z aktualnie obowiązującymi: wojewódzkim programem ochrony środowiska, wojewódzkim planem gospodarki odpadami, programem działań w zakresie usuwania azbestu opracowanym dla obszaru, na którym realizowany jest projekt.

Dodatkowo wymagane będzie wykonanie przez Beneficjenta inwentaryzacji ilości, stanu i miejsca występowania azbestu planowanego do usunięcia, a także jego dokładne rozliczenie po usunięciu.

Maksymalny poziom dofinansowania ze środków wspólnotowych, tj. Europejskiego Funduszu Rozwoju Regionalnego wynosi 85% wydatków kwalifikowalnych projektu. W przypadku projektów objętych pomocą publiczną, maksymalny udział środków UE będzie stanowił 85% wartości dofinansowania otrzymanego z RPO Województwa Łódzkiego przy założeniu, że pozostałe 15% wartości wsparcia zostanie sfinansowane ze środków budżetu państwa.

W odniesieniu do projektów nieobjętych zasadami udzielania pomocy publicznej, minimalny wkład własny beneficjenta wynosi 15% wydatków kwalifikowanych projektu. W przypadku pozostałych projektów, minimalny wkład własny beneficjenta będzie obliczany na podstawie maksymalnej dopuszczalnej intensywności pomocy publicznej, określonej w rozporządzeniach Ministra Rozwoju Regionalnego wydawanych na podstawie art. 21 ust. 3 ustawy z dnia 6 grudnia 2006 roku o zasadach prowadzenia polityki rozwoju. Okres



kwalfikowalności w ramach Regionalnego Programu Operacyjnego Województwa Łódzkiego na lata 2007-2013 rozpoczął się 1 stycznia 2007 r. W stosunku do projektów objętych zasadami pomocy publicznej termin rozpoczęcia kwalfikowalności powinien być zgodny z obowiązującymi w tym zakresie zasadami.

W ramach działania II.2 Gospodarka odpadami przewidziany jest tryb konkursowy oraz tryb indywidualny wyboru projektów. Uchwałą Zarządu Województwa Łódzkiego Nr 388/12 z dnia 15 marca 2012 r. został przyjęty zaktualizowany harmonogram ogłaszania konkursów w ramach RPO Województwa Łódzkiego na lata 2007-2013, uwzględniający jedynie harmonogram ogłaszania konkursów na rok 2012. Nie przewidziano na 2012 r. konkursu w ramach działania II.2 Gospodarka odpadami.

8.4. Bank Gospodarki Żywnościowej S.A.

*Bank BGŻ S.A.
ul. Kasprzaka 10/16, 01-211 Warszawa
tel. (022) 860-40-00, faks (022) 860-50-00
www.bgz.pl*

Bank Gospodarki Żywnościowej (BGŻ) współpracuje z Agencją Restrukturyzacji i Modernizacji Rolnictwa w zakresie udzielania kredytów preferencyjnych. Podstawą do udzielania przez ARiMR pomocy ze środków krajowych, w tym dopłat do oprocentowania kredytów, jest *rozporządzenie Rady Ministrów z dnia 22 stycznia 2009 r. w sprawie realizacji niektórych zadań ARiMR.*

Podmiotami uprawnionymi do ubiegania się o kredyt preferencyjny są:

1. osoby fizyczne, posiadające pełną zdolność do czynności prawnych, z wyłączeniem emerytów i rencistów,
2. osoby prawne,
3. jednostki organizacyjne, nie posiadające osobowości prawnej.

Przedmiotem kredytowania w ramach linii o symbolu **nIP** zgodnie z *Warunkami i zasadami udzielania kredytów na realizację inwestycji w gospodarstwach rolnych, działach specjalnych produkcji rolnej i przetwórstwie produktów rolnych* m.in. mogą być objęte koszty rozbiórki i unieszkodliwienia materiałów szkodliwych, w tym wyrobów azbestowych, pod warunkiem realizowania inwestycji polegającej na budowie, przebudowie lub remoncie obiektów służących do prowadzenia działalności rolniczej w gospodarstwach rolnych lub działach specjalnych produkcji rolnej.

Warunki kredytowania są następujące:

1. oprocentowanie: zmienne, ustalane w oparciu o aktualną stopę redyskonta, nie



- mniej niż 2%,
2. kwota kredytu: nie może przekroczyć:
 - a. 80% wartości nakładów inwestycyjnych na gospodarstwo rolne i wynosić więcej niż 4.000.000 zł,
 - b. 70% wartości nakładów inwestycyjnych na działy specjalne produkcji rolnej i wynosić więcej 8.000.000 zł,
 - c. 70% wartości nakładów inwestycyjnych w przetwórstwie produktów rolnych i wynosić więcej niż 16.000.000 zł,
 - d. łączna kwota kredytów udzielonych jednemu podmiotowi na realizację równocześnie kilku inwestycji wymienionych w pkt a) i b) nie może przekroczyć 8.000.000 zł,
 - e. łączna kwota kredytów udzielonych jednemu podmiotowi na realizację równocześnie kilku inwestycji wymienionych w pkt a) - c) nie może przekroczyć 16.000.000 zł.
 3. okres kredytowania: do 8 lat,
 4. okres karencji: do 2 lat.

8.5. Program Rozwoju Obszarów Wiejskich na lata 2007-2013

*Agencja Restrukturyzacji i Modernizacji Rolnictwa
Biuro Powiatowe w Pajęcznie
ul. 17 Stycznia nr 15, 98-330 Pajęczno
tel. 43 843 99 81, faks 43 843 99 46
www.arimr.gov.pl
e-mail: info@arimr.gov.p*

Działanie 121 Modernizacja gospodarstw rolnych

Beneficjentami w ramach działania 121 *Modernizacja gospodarstw rolnych* mogą być osoby fizyczne, osoby prawne oraz spółki osobowe, prowadzące działalność rolniczą w zakresie produkcji roślinnej lub zwierzęcej.²³:

W ramach działania wspierane są inwestycje materialne i niematerialne służące modernizacji produkcji rolnej, w szczególności:

1. inwestycje materialne:
 - a) budowa lub remont połączony z modernizacją budynków lub budowli,
 - b) zakup lub instalacja maszyn, urządzeń, w tym sprzętu komputerowego,
 - c) zakładanie, modernizacja sadów lub plantacji wieloletnich,
 - d) zakup, instalacja lub budowa elementów infrastruktury technicznej

²³ Szczegółowe warunki dotyczące kryteriów jakie muszą spełniać potencjalni beneficjenci pomocy w ramach PROW zostały określone w samym programie, jak i w rozporządzeniach wykonawczych Ministra Rolnictwa i Rozwoju Wsi w sprawie szczegółowych warunków i trybu przyznawania pomocy finansowej



wpływających bezpośrednio na warunki prowadzenia działalności rolniczej, przygotowania do sprzedaży lub sprzedaży bezpośredniej;

2. inwestycje niematerialne:

- a) zakup patentów, licencji, w tym licencji na oprogramowanie,
- b) usługi związane z przygotowaniem dokumentacji technicznej lub ekonomicznej dotyczącej projektu oraz nadzorem technicznym, związane bezpośrednio z realizacją projektu.

Maksymalna wysokość pomocy udzielonej jednemu beneficjentowi i na jedno gospodarstwo rolne w ramach działania 121 *Modernizacja gospodarstw rolnych* w okresie realizacji PROW nie może przekroczyć 300.000 zł. Do realizacji mogą być przyjęte operacje, których wysokość kosztów kwalifikowanych będzie wynosiła powyżej 20.000 zł. Ograniczenie to nie dotyczy operacji obejmujących wyłącznie wyposażenie gospodarstwa rolnego w urządzenia do składowania nawozów naturalnych lub projektów związanych z dostosowaniem do norm wspólnotowych.

Szczegółowe warunki dofinansowania określone są w *rozporządzeniu Ministra Rolnictwa i Rozwoju Wsi z dnia 29 października 2010 r. zmieniające rozporządzenie w sprawie szczegółowych warunków i trybu przyznawania pomocy finansowej w ramach działania „Modernizacja gospodarstw rolnych” objętego Programem Rozwoju Obszarów Wiejskich na lata 2007-2013* (Dz.U. 207, poz. 1372).

Działanie 311 Różnicowanie w kierunku działalności nierolniczej

Beneficjentami w ramach działania 311 *Różnicowanie w kierunku działalności nierolniczej* może być rolnik, który nie osiągnął wieku emerytalnego lub jego domownik w rozumieniu przepisów o ubezpieczeniu społecznym rolników albo małżonek tego rolnika²⁴.

W ramach działania 311 *Różnicowanie w kierunku działalności nierolniczej* wspierane będą inwestycje w zakresie usług dla gospodarstw rolnych lub leśnictwa, usług dla ludności, sprzedaży hurtowej i detalicznej, rzemiosła lub rękodzielnictwa, robót i usług budowlanych oraz instalacyjnych, usług turystycznych oraz związanych ze sportem, rekreacją i wypoczynkiem, usług transportowych, usług komunalnych, przetwórstwa produktów rolnych lub jadalnych produktów leśnych, magazynowania lub przechowywania towarów, wytwarzania produktów energetycznych z biomasy, rachunkowości, doradztwa lub usług informatycznych.

²⁴ Szczegółowe warunki dotyczące kryteriów jakie muszą spełniać potencjalni beneficjenci pomocy w ramach PROW zostały określone w samym programie, jak i w rozporządzeniach wykonawczych Ministra Rolnictwa i Rozwoju Wsi w sprawie szczegółowych warunków i trybu przyznawania pomocy finansowej



Do kosztów kwalifikowalnych projektu, który może być dofinansowany w ramach przedmiotowego działania zalicza się m.in. koszty budowy, przebudowy lub remontu połączonego z modernizacją niemieszkalnych obiektów budowlanych wraz z zakupem instalacji technicznej, a także koszty rozbiórki i utylizacji materiałów szkodliwych pochodzących z rozbiórki. W przypadku projektów związanych z turystyką wiejską (w tym agroturystyką) koszty rozbiórki i utylizacji materiałów szkodliwych pochodzących z rozbiórki będą także kosztem kwalifikowalnym.

Szczegółowe warunki dofinansowania określone są w *rozporządzeniu Ministra Rolnictwa i Rozwoju Wsi z dnia 7 września 2010 r. zmieniające rozporządzenie w sprawie szczegółowych warunków i trybu przyznawania pomocy finansowej w ramach działania „Różnicowanie w kierunku działalności nierolniczej”, objętego Programem Rozwoju Obszarów Wiejskich na lata 2007-2013* (Dz.U. nr 166, poz. 1125).

Maksymalna wysokość pomocy udzielonej jednemu beneficjentowi i na jedno gospodarstwo rolne w ramach działania 311 *Różnicowanie w kierunku działalności nierolniczej* w okresie realizacji PROW nie może przekroczyć 100.000 zł. Maksymalny poziom pomocy finansowej może wynosić 50% kosztów kwalifikowalnych projektu.

Działanie 312 Tworzenie i rozwój mikroprzedsiębiorstw

Beneficjentem w ramach działania 312 *Tworzenie i rozwój mikroprzedsiębiorstw* może być osoba fizyczna lub osoba prawna, lub jednostka organizacyjna nieposiadająca osobowości prawnej, która prowadzi (podejmuje) działalność jako mikroprzedsiębiorstwo zatrudniające poniżej 10 osób, i mające obrót nieprzekraczający równowartości w złotych 2 mln euro²⁵:

W ramach działania 312 *Tworzenie i rozwój mikroprzedsiębiorstw* wspierane będą inwestycje w zakresie usług dla gospodarstw rolnych lub leśnictwa, usług dla ludności, sprzedaży hurtowej i detalicznej, rzemiosła lub rękodzielnictwa, robót i usług budowlanych oraz instalacyjnych, usług turystycznych oraz związanych ze sportem, rekreacją i wypoczynkiem, usług transportowych, usług komunalnych, przetwórstwa produktów rolnych lub jadalnych produktów leśnych, magazynowania lub przechowywania towarów, wytwarzania produktów energetycznych z biomasy, rachunkowości, doradztwa lub usług informatycznych.

Do kosztów kwalifikowalnych projektów, które realizowane są w działaniu 312

²⁵ Szczegółowe warunki dotyczące kryteriów jakie muszą spełniać potencjalni beneficjenci pomocy w ramach PROW zostały określone w samym programie, jak i w rozporządzeniach wykonawczych Ministra Rolnictwa i Rozwoju Wsi w sprawie szczegółowych warunków i trybu przyznawania pomocy finansowej



Tworzenie i rozwój mikroprzedsiębiorstw zalicza się koszty budowy, przebudowy lub remontu połączonego z modernizacją niemieszkalnych obiektów budowlanych wraz z zakupem instalacji technicznej, a także koszty nadbudowy, przebudowy lub remontu połączonego z modernizacją istniejących budynków mieszkalnych wraz z zakupem instalacji technicznej. Koszty rozbiórki i utylizacji materiałów szkodliwych pochodzących z rozbiórki pod warunkiem, że rozbiórka jest niezbędna w celu realizacji operacji, a także koszty materiałów zastępujących materiały szkodliwe (w tym wyrobów azbestowych) będą kosztami kwalifikowanymi.

Maksymalny poziom pomocy finansowej może wynosić 50% kosztów kwalifikowalnych przedsięwzięcia. Maksymalna wysokość pomocy udzielonej jednemu beneficjentowi i na jedno gospodarstwo rolne w ramach działania 312 *Tworzenie i rozwój mikroprzedsiębiorstw* w okresie realizacji PROW nie może przekroczyć 300.000 zł, z tym, że beneficjent może otrzymać dotację w wysokości odpowiednio:

- 100.000 zł, jeśli biznesplan przewiduje utworzenie co najmniej 1 i mniej niż 2 miejsca pracy,
- 200.000 zł, jeśli biznesplan przewiduje utworzenie co najmniej 2 i mniej niż 3 miejsca pracy,
- 300.000 zł, jeśli biznesplan przewiduje utworzenie co najmniej 3 miejsc pracy.

Szczegółowe warunki dofinansowania określone są w *rozporządzeniu Ministra Rolnictwa i Rozwoju Wsi z dnia 24 marca 2010 r. zmieniające rozporządzenie w sprawie szczegółowych warunków i trybu przyznawania oraz wypłaty pomocy finansowej w ramach działania „Tworzenie i rozwój mikroprzedsiębiorstw” objętego Programem Rozwoju Obszarów Wiejskich na lata 2007-2013* (Dz. U. nr 55, poz. 335).

8.6. Struktura finansowania realizacji *Programu*

Do opracowania prognozowanej struktury finansowania *Programu* przyjęto następujące założenia:

1. Z budżetu Gminy Nowa Brzeźnica finansowane będą akcje informacyjno-edukacyjne oraz aktualizacja bazy danych o wyrobach azbestowych.
2. Środki przewidziane w budżecie gminy w każdym roku realizacji *Programu* będą wynosiły ok. 20 tys. zł (poza usuwaniem wyrobów azbestowych z obiektów, będących własnością Gminy Nowa Brzeźnica).
3. Około 5% płyt azbestowo-cementowych przewidzianych do usunięcia w danym roku zostanie usunięta i unieszkodliwiona przez właścicieli obiektów z wykorzystaniem dofinansowania z Wojewódzkiego Funduszu Ochrony Środowiska i Gospodarki Wodnej w Łodzi.
4. Około 5% płyt azbestowo-cementowych przewidzianych do usunięcia w danym



- roku zostanie usunięta i unieszkodliwiona przez właścicieli obiektów z wykorzystaniem preferencyjnego dofinansowania z Banku Ochrony Środowiska i Banku Gospodarki Żywnościowej.
5. Spośród 20 budynków, będących własnością Gminy Nowa Brzeźnica, w każdym z etapów realizacji *Programu* wyroby azbestowe będą usuwane systematycznie.
 6. Około 10% płyt azbestowych z budynków gospodarczych zostanie usunięta z wykorzystaniem dofinansowania z ARiMR.
 7. Wojewódzki Fundusz Ochrony Środowiska i Gospodarki Wodnej w Łodzi w kolejnych latach będzie oferował dofinansowanie zadań, polegających na bezpiecznym usuwaniu azbestu.
 8. Oferty Banku Ochrony Środowiska i Banku Gospodarki Żywnościowej w kolejnych latach będą obejmowały kredyty, z których można sfinansować zakup i montaż nowego pokrycia dachowego.

Tabela nr 12 *Prognozowana struktura finansowania realizacji Programu (w zł)*

Lp.	Potencjalne źródło finansowania	2012	2013-2022	2023-2032	Razem
1	Budżet Gminy Nowa Brzeźnica	1 000	200 000	200 000	401 000
2	Środki Wojewódzkiego Funduszu Ochrony Środowiska i Gospodarki Wodnej w Łodzi	0	166 672	166 672	333 344
3	Kredyty w BOŚ i BGŻ	0	650 190	650 190	1 300 380
4	PROW 2007-2013	0	17 503	0	17 503
5	Środki własne właścicieli obiektów	0	11 991 466	12 006 930	23 998 396
	- w tym dla obiektów, będących własnością Gminy Nowa Brzeźnica	0	190 656	190 656	381 312
	Razem	1 000	13 025 831	13 023 792	26 050 623



9. Monitoring procesu realizacji *Programu*

Monitoring realizacji zadań *Programu* obejmuje gromadzenie i przetwarzanie informacji o usuwaniu wyrobów zawierających azbest, a w szczególności:

1. wyników przeprowadzonych inwentaryzacji wyrobów azbestowych, ich stanu technicznego i lokalizacji na terenie Gminy Nowa Brzeźnica,
2. ilości usuniętych wyrobów i wytworzonych odpadów zawierających azbest.

Monitoring *Programu* prowadzony będzie z wykorzystaniem bazy danych oraz systemu informacji przestrzennej.

Monitoring realizacji *Programu* pozwoli na bieżącą analizę oraz kontrolę zgodności założonego harmonogramu wykonania zadań z faktycznymi działaniami podejmowanymi przez właścicieli poszczególnych obiektów. Każda zmiana w zakresie liczby budynków pokrytych płytami azbestowo-cementowymi, ilości czy też stanu wyrobów zawierających azbest zgłoszona przez właściciela budynku czy wykorzystującego wyroby azbestowe, zostanie naniesiona w bazie danych prowadzonej w Urzędzie Gminy w Nowej Brzeźnicy, co umożliwi bieżącą aktualizację bazy danych o wyrobach zawierających azbest.

W celu efektywnego monitorowania przyjęto wskaźniki, służące ocenie wdrażania *Programu Usuwania Azbestu z terenu Gminy Nowa Brzeźnica*.

Tabela nr 13 *Wskaźniki oceny wdrażania Programu*

Lp.	Wskaźniki oceny	Jednostka
1	Masa wyrobów zawierających azbest na 1 km ² powierzchni gminy	Mg/km ²
2	Masa unieszkodliwionych odpadów niebezpiecznych zawierających azbest	Mg/rok
3	Liczba „dzikich wysypisk” z odpadami azbestowymi	szt.

Na podstawie bazy danych o lokalizacji i powierzchni pokryć dachowych wykonanych z płyt azbestowo-cementowych oraz proponowanych powyżej wskaźników oceny wdrażania *Programu*, możliwe będzie monitorowanie *Programu Usuwania Azbestu z terenu Gminy Nowa Brzeźnica*, jak również realizacja zadań określonych w *Programie Oczyszczania Kraju z Azbestu na lata 2009-2032*.

Dla aktualnego stanu użytkowania wyrobów zawierających azbest, stanowiącego podstawę do opracowania niniejszego *Programu*, wartości wskaźników monitorowania przedstawiają się następująco:



1. wskaźnik masy wyrobów zawierających azbest na 1 km² powierzchni Gminy Nowa Brzeźnica powinien ulegać zmniejszeniu w każdym roku realizacji *Programu*, począwszy od wartości bazowej wynoszącej 27 Mg/km² w 2012 r.
2. wskaźnik masy unieszkodliwionych odpadów niebezpiecznych zawierających azbest w [Mg/rok] w każdym roku realizacji poszczególnych etapów *Programu* powinien wynosić odpowiednio 177 Mg/rok.
3. wskaźnik ilości „dzikich wysypisk” z odpadami azbestowymi na terenie Gminy Nowa Brzeźnica w roku bazowym wynosi 0. Jest to szczególnie wrażliwy wskaźnik w monitorowaniu bezpiecznego usuwania wyrobów zawierających azbest. Należy zwrócić szczególną uwagę, m.in. poprzez działania informacyjno-edukacyjne, aby wyroby azbestowe były usuwane przez uprawnione podmioty, a po zdemontowaniu trafiły na składowisko, przyjmujące odpady azbestowe.



10. Podsumowanie

Głównym celem opracowania *Programu Usuwania Azbestu z terenu Gminy Nowa Brzeźnica* jest zaplanowanie usunięcia wyrobów azbestowych z terenu gminy i ich bezpieczne unieszkodliwienie do końca 2032 r.

Wykorzystując wyniki spisu z natury oraz dostępne źródła danych stwierdzono, iż:

1. Na terenie wszystkich miejscowości Gminy Nowa Brzeźnica znajduje się 2.312 obiektów budowlanych, których pokrycia dachowe zostały wykonane z użyciem wyrobów zawierających azbest.
2. Powierzchnia dachów, o których mowa w punkcie 1, wynosi 322.345 m² (3.546 Mg) i są to płyty azbestowo-cementowe płaskie i faliste.
3. Stan techniczny prawie 100% wyrobów, o których mowa w punktach 1 i 2, jest dobry.
4. Zinwentaryzowano 3 Mg wyrobów zawierających azbest i składowanych na posesjach.
5. W wodociągach gminnych zinwentaryzowano 36 Mg rur azbestowo-cementowych.
6. Na terenie Gminy Nowa Brzeźnica nie ma dróg utwardzonych odpadami zawierającymi azbest.

Łącznie zostało zinwentaryzowanych 3.585 Mg wyrobów zawierających azbest.

Proces usuwania wyrobów zawierających azbest powinien być zakończony do końca 2032 r. Przyjęto harmonogram zgodny z *Programem Oczyszczania Kraju z Azbestu na lata 2009-2032*, w podziale na zadania organizacyjne, edukacyjne, informacyjne i inwestycyjne w perspektywie krótko-, średnio- i długookresowej.

Na podstawie wyników inwentaryzacji wyrobów zawierających azbest stanowiących pokrycia dachowe obiektów budowlanych oraz elementy konstrukcyjne budynków przyjęto, iż w każdym roku realizacji *Programu* powinno być usuwane i unieszkodliwiane 177 Mg odpadów z wyrobów zawierających azbest.

Za usunięcie wyrobów azbestowych odpowiedzialni są właściciele i użytkownicy obiektów, w których wykorzystywane są wyroby azbestowe. Mogą oni uzyskać dofinansowanie do usuwania wyrobów azbestowych, ale brak jest mechanizmów dofinansowania usuwania azbestu dla indywidualnych gospodarstw domowych w zakresie zakupu i montażu nowego pokrycia dachowego. Są to znaczące koszty, które w głównej mierze będą ponoszone przez osoby prywatne, co w znacznym stopniu może ograniczyć tempo realizacji *Programu*.



Odpady azbestowe z terenu Gminy Nowa Brzeźnica mogą być przyjmowane na składowisku w Jadwinówce i Płoszowie, a także na pozostałych składowiskach w Polsce.

Oszacowane koszty usunięcia wyrobów zawierających azbest (łącznie z zakupem i montażem nowych pokryć dachowych) wynoszą 26 mln zł. Koszty wymiany pokryć dachowych będą ponoszone przez właścicieli obiektów. Należy podkreślić, iż koszty usunięcia azbestu oraz zakupu i montażu nowych pokryć dachowych stanowią 99,8% kosztów realizacji *Programu*. Możliwe jest również wykorzystanie źródeł zewnętrznych finansowania części działań, polegających na bezpiecznym usuwaniu wyrobów azbestowych, tj. funduszy własnych Gminy Nowa Brzeźnica, środków z Wojewódzkiego Funduszu Ochrony Środowiska i Gospodarki Wodnej w Łodzi, kredytów preferencyjnych z Banku Ochrony Środowiska S.A i Banku Gospodarki Żywnościowej, a także funduszy Agencji Restrukturyzacji i Modernizacji Rolnictwa oraz Regionalnego Programu Operacyjnego Województwa Łódzkiego.

Wskazane jest podjęcie działań, mających na celu podniesienie świadomości ekologicznej mieszkańców w zakresie bezpiecznego użytkowania i usuwania wyrobów azbestowych, zwłaszcza w trakcie akcji informacyjnych i edukacyjnych. Ważne jest dokonanie wyboru grupy docelowej ww. akcji.

Monitoring *Programu* powinien być prowadzony z wykorzystaniem dostępnych i nowych danych, zgodnie z przyjętymi wskaźnikami dla oceny wdrażania *Programu*.



11. Wykorzystane akty prawne i materiały

Akty Prawne

1. Ustawa z dnia 19 czerwca 1997 r. o zakazie stosowania wyrobów zawierających azbest, Dz.U. z 2004 r. nr 3, poz. 20 z późn. zm.,
2. Ustawa z dnia 27 kwietnia 2001 r. o odpadach, Dz.U. z 2007 r. nr 39 poz. 251 z późn. zm.,
3. Ustawa z dnia 27 kwietnia 2001 r. Prawo ochrony środowiska, Dz.U. z 2008 r. Nr 25, poz. 150, z późn. zm.,
4. Ustawa z dnia 27 lipca 2001 r. o wprowadzeniu ustawy - Prawo ochrony środowiska, ustawy o odpadach oraz o zmianie niektórych ustaw, Dz.U. nr 100, poz. 1085 z późn. zm.,
5. Ustawa z dnia 28 października 2002 r. o przewozie drogowym towarów niebezpiecznych, Dz.U. nr 199, poz. 1671 z późn. zm.,
6. Rozporządzenie Ministra Gospodarki i Pracy z dnia 14 października 2005 r. w sprawie zasad bezpieczeństwa i higieny pracy przy zabezpieczaniu i usuwaniu wyrobów zawierających azbest oraz programu szkolenia w zakresie bezpiecznego użytkowania takich wyrobów, Dz.U. nr 216, poz. 1824,
7. Rozporządzenie Ministra Gospodarki z dnia 5 sierpnia 2010 r. zmieniające rozporządzenie w sprawie sposobów i warunków bezpiecznego użytkowania i usuwania wyrobów zawierających azbest, Dz.U. nr 162, poz. 1089,
8. Rozporządzenie Ministra Gospodarki i Pracy z dnia 10 października 2005 r. zmieniające rozporządzenie w sprawie najwyższych dopuszczalnych stężeń i natężeń czynników szkodliwych dla zdrowia w środowisku pracy, Dz.U. Nr 212, poz. 1769,
9. Rozporządzenie Ministra Gospodarki z dnia 13 grudnia 2010 r. w sprawie wymagań w zakresie wykorzystywania wyrobów zawierających azbest oraz wykorzystywania i oczyszczania instalacji lub urządzeń, w których były lub są wykorzystywane wyroby zawierające azbest, Dz.U. z 2011 r., Nr 8, poz.31,
10. Rozporządzenie Ministra Gospodarki, Pracy i Polityki Społecznej z dnia 2 kwietnia 2004 r. w sprawie sposobów i warunków bezpiecznego użytkowania i usuwania wyrobów zawierających azbest, Dz.U. nr 71, poz. 649,
11. Rozporządzenie Ministra Infrastruktury z dnia 12 kwietnia 2002 r. w sprawie warunków technicznych, jakim powinny odpowiadać budynki i ich usytuowanie, Dz.U. Nr 75, poz. 690, z późn. zm.,
12. Rozporządzenie Ministra Środowiska z dnia 8 grudnia 2010 r. w sprawie wzorów dokumentów stosowanych na potrzeby ewidencji odpadów, Dz.U. Nr 249, poz. 1673,
13. Rozporządzenie Ministra Środowiska z dnia 26 lutego 2009 r. zmieniające rozporządzenie w sprawie szczegółowych wymagań dotyczących lokalizacji, budowy, eksploatacji i zamknięcia, jakim powinny odpowiadać poszczególne typy składowisk odpadów, Dz.U. nr 39, poz. 320,
14. Rozporządzenie Ministra Środowiska z dnia 27 września 2001 r. w sprawie katalogu odpadów, Dz.U. nr 112, poz. 1206,
15. Rozporządzenie Ministra Środowiska z dnia 23 lipca 2009 r. w sprawie sposobu przedkładania marszałkowi województwa informacji o rodzaju, ilości i miejscach występowania substancji stwarzających szczególne zagrożenie dla środowiska, Dz.U. nr 124, poz. 1033.

Materiały, opracowania i dokumenty

16. „Azbest. Ekspozycja zawodowa i środowiskowa.”, red. Neonila Szeszenia-Dąbrowska, Łódź, 2004,



17. „Bezpieczne postępowania z azbestem i materiałami zawierającymi azbest”, red. Jerzy Dyczek, Materiały specjalistycznego kursu szkoleniowego, AGH, Kraków, 26-27.06.2003,
18. „Zbiór przepisów i procedur dotyczących bezpiecznego postępowania z wyrobami zawierającymi azbest”, Ministerstwo Gospodarki, Warszawa, 2001,
19. Bank Danych Lokalnych, www.stat.gov.pl,
20. Baza azbestowa, www.bazaazbestowa.pl,
21. Gminny plan usuwania wyrobów zawierających azbest – wzór, Ministerstwo Gospodarki, Warszawa, 2007,
22. Oświadczenie rządowe z dnia 23 marca 2007 r. w sprawie wejścia w życie zmian do załączników A i B Umowy europejskiej dotyczącej międzynarodowego przewozu drogowego towarów niebezpiecznych (ADR), sporządzonej w Genewie dnia 30 września 1957 r., Dz.U. nr 99, poz. 667,
23. Plan Gospodarki Odpadami dla Powiatu Pajęczańskiego na lata 2008-2015,
24. Plan gospodarki odpadami województwa łódzkiego 2012,
25. Program Oczyszczania Kraju z Azbestu na lata 2009-2032, Warszawa, 2010,
26. Strona internetowa ARiMR, www.arimr.gov.pl,
27. Strona internetowa BGŻ, www.bgz.pl,
28. Strona internetowa BOŚ, www.bosbank.pl,
29. Strona internetowa Gminy Nowa Brzeźnica, www.nowabrzeznicza.pl.



12. Spis tabel, wykresów, map i załączników

Spis tabel

Tabela nr 1 <i>Płyty azbestowo-cementowe stanowiące pokrycia dachowe obiektów budowlanych</i>	21
Tabela nr 2 <i>Rury azbestowo-cementowe wykorzystywane w wodociągach gminnych</i>	22
Tabela nr 3 <i>Wyniki inwentaryzacji dachów z płyt azbestowo-cementowych w podziale na miejscowości Gminy Nowa Brzeźnica</i>	23
Tabela nr 4 <i>Wyniki inwentaryzacji dachów obiektów budowlanych według stopni pilności usunięcia wyrobów azbestowych z terenu Gminy Nowa Brzeźnica</i>	41
Tabela nr 5 <i>Struktura własnościowa obiektów, w których są wykorzystywane wyroby azbestowe</i>	42
Tabela nr 6 <i>Obiekty użyteczności publicznej pokryte płytami azbestowo-cementowymi na terenie Gminy Nowa Brzeźnica</i>	43
Tabela nr 7 <i>Funkcje budynków z pokryciem azbestowo-cementowym</i>	45
Tabela nr 8 <i>Podsumowanie wyników inwentaryzacji na terenie Gminy Nowa Brzeźnica</i> ..	47
Tabela nr 9 <i>Harmonogram realizacji Programu w podziale na 3 etapy</i>	52
Tabela nr 10 <i>Nakłady finansowe na usunięcie płyt azbestowo-cementowych stanowiących pokrycia dachowe obiektów budowlanych (w zł)</i>	55
Tabela nr 11 <i>Szacunkowe całkowite koszty realizacji Programu (w zł)</i>	56
Tabela nr 12 <i>Prognozowana struktura finansowania realizacji Programu (w zł)</i>	66
Tabela nr 13 <i>Wskaźniki oceny wdrażania Programu</i>	67

Spis wykresów

Wykres nr 1 <i>Porównanie ilości wyrobów azbestowych w poszczególnych miejscowościach Gminy Nowa Brzeźnica</i>	44
Wykres nr 2 <i>Porównanie liczby obiektów budowlanych z wyrobami azbestowymi w poszczególnych miejscowościach Gminy Nowa Brzeźnica</i>	45

Spis map

Mapa nr 1 <i>Szczegółowa mapa rozmieszczenia wyrobów zawierających azbest na terenie Gminy Nowa Brzeźnica</i>	25
Mapa nr 2 <i>Wyroby azbestowe w obrębach ewidencyjnych Gminy Nowa Brzeźnica</i>	46
Mapa nr 3 <i>Rozmieszczenie składowisk przyjmujących odpady azbestowe w Polsce</i>	51



Spis załączników

Załącznik 1. Wzór oznakowania instalacji lub urządzeń zawierających azbest, rur azbestowo-cementowych oraz dróg utwardzonych odpadami azbestowymi	75
Załącznik 2. Wzór informacji o wyrobach zawierających azbest.....	76
Załącznik 3. Wzór oceny stanu i możliwości bezpiecznego użytkowania wyrobów zawierających azbest	77
Załącznik 4. Wzór informacji o rodzaju, ilości i miejscach występowania azbestu, PCB oraz innych substancji stwarzających szczególne zagrożenie dla środowiska	79
Załącznik 5. Karta ewidencji odpadu.....	80
Załącznik 6. Karta przekazania odpadu	81
Załącznik 7. Szczegółowe zestawienie wyników inwentaryzacji.....	82

Załącznik 1. Wzór oznakowania instalacji lub urządzeń zawierających azbest, rur azbestowo-cementowych oraz dróg utwardzonych odpadami azbestowymi

Pomieszczenie zawiera azbest*



* Tylko w przypadku oznakowania pomieszczenia w związku z brakiem możliwości trwałego umieszczenia oznakowania na instalacji lub urządzeniu zawierającym azbest.

Wszystkie instalacje lub urządzenia zawierające azbest oraz rury azbestowo-cementowe powinny być oznakowane w następujący sposób:

- 1) oznakowanie zgodne z podanym wzorem powinno mieć wymiary: co najmniej 5 cm wysokości (H) i 1/2H szerokości;
- 2) oznakowanie powinno składać się z:
 - a) części górnej ($h = 40\% H$) zawierającej literę "a" w białym kolorze na czarnym tle,
 - b) części dolnej ($60\% H$) zawierającej standardowy napis w białym lub czarnym kolorze na czerwonym tle; napis powinien być wyraźnie czytelny;
- 3) jeżeli wyrób zawiera krokidolit, standardowo stosowany zwrot "zawiera azbest" powinien być zastąpiony zwrotem "zawiera krokidolit/azbest niebieski".

Wzór oznakowania dróg utwardzonych odpadami zawierającymi azbest przed wejściem w życie ustawy z dnia 19 czerwca 1997 r. o zakazie stosowania wyrobów zawierających azbest, ale niezabezpieczonych trwale przed emisją włókien azbestu



Wszystkie drogi utwardzone odpadami zawierającymi azbest przed wejściem w życie ustawy z dnia 19 czerwca 1997 r. o zakazie stosowania wyrobów zawierających azbest, ale niezabezpieczone trwale przed emisją włókien azbestu, powinny być oznakowane w następujący sposób:

- 1) oznakowanie zgodne z podanym wzorem powinno mieć wymiary: co najmniej 30 cm wysokości (H) i 1/2H szerokości;
- 2) oznakowanie powinno składać się z:
 - a) części górnej ($h = 40\% H$) zawierającej literę "a" w białym kolorze na czarnym tle,
 - b) części dolnej ($60\% H$) zawierającej standardowy napis w białym lub czarnym kolorze na czerwonym tle; napis powinien być wyraźnie czytelny.



Załącznik 2. Wzór informacji o wyrobach zawierających azbest

INFORMACJA O WYROBACH ZAWIERAJĄCYCH AZBEST¹⁾

1. Nazwa miejsca/urządzenia/instalacji, adres²⁾:
.....
2. Wykorzystujący wyroby zawierające azbest – imię i nazwisko lub nazwa i adres:
.....
3. Rodzaj zabudowy³⁾:
4. Numer działki ewidencyjnej⁴⁾:
5. Numer obrębu ewidencyjnego⁴⁾:
6. Nazwa, rodzaj wyrobu⁵⁾:
7. Ilość posiadanych wyrobów⁶⁾:
8. Stopień pilności⁷⁾:
9. Zaznaczenie miejsca występowania wyrobów⁸⁾:
a) nazwa i numer dokumentu:
- b) data ostatniej aktualizacji:
10. Przewidywany termin usunięcia wyrobów:
11. Ilość usuniętych wyrobów zawierających azbest przekazanych do unieszkodliwienia⁶⁾:

.....
(podpis)

data

- ¹⁾ Za wyrób zawierający azbest uznaje się każdy wyrób zawierający wagowo 0,1 % lub więcej azbestu.
- ²⁾ Adres faktycznego miejsca występowania azbestu należy uzupełnić w następującym formacie: województwo, powiat, gmina, miejscowość, ulica, numer nieruchomości.
- ³⁾ Należy podać rodzaj zabudowy: budynek mieszkalny, budynek gospodarczy, budynek przemysłowy, budynek mieszkalno-gospodarczy, inny.
- ⁴⁾ Należy podać numer działki ewidencyjnej i numer obrębu ewidencyjnego faktycznego miejsca występowania azbestu.
- ⁵⁾ Przy określaniu rodzaju wyrobu zawierającego azbest należy stosować następującą klasyfikację:
 - płyty azbestowo-cementowe płaskie stosowane w budownictwie,
 - płyty faliste azbestowo-cementowe stosowane w budownictwie,
 - rury i złącza azbestowo-cementowe,
 - rury i złącza azbestowo-cementowe pozostawione w ziemi,
 - izolacje natryskowe środkami zawierającymi w swoim składzie azbest,
 - wyroby cierne azbestowo-kauczukowe,
 - przędza specjalna, w tym włókna azbestowe obrobione,
 - szczeliwa azbestowe,
 - taśmy tkane i plecione, sznury i sznurki,
 - wyroby azbestowo-kauczukowe, z wyjątkiem wyrobów ciernych,
 - papier, tektura,
 - drogi zabezpieczone (drogi utwardzone odpadami zawierającymi azbest przed wejściem w życie ustawy z dnia 19 czerwca 1997 r. o zakazie stosowania wyrobów zawierających azbest, po trwałym zabezpieczeniu przed emisją włókien azbestu),
 - drogi utwardzone odpadami zawierającymi azbest przed wejściem w życie ustawy z dnia 19 czerwca 1997 r. o zakazie stosowania wyrobów zawierających azbest, ale niezabezpieczone trwale przed emisją włókien azbestu,
 - inne wyroby zawierające azbest, oddzielnie niewymienione, w tym papier i tektura; podać jakie.
- ⁶⁾ Ilość wyrobów zawierających azbest należy podać w jednostkach właściwych dla danego wyrobu (kg, m², m³, m.b., km).
- ⁷⁾ Według „Oceny stanu i możliwości bezpiecznego użytkowania wyrobów zawierających azbest” określonej w załączniku nr 1 do rozporządzenia Ministra Gospodarki, Pracy i Polityki Społecznej z dnia 2 kwietnia 2004 r. w sprawie sposobów i warunków bezpiecznego użytkowania i usuwania wyrobów zawierających azbest (Dz. U. Nr 71, poz. 649 oraz z 2010 r. Nr 162, poz. 1089).
- ⁸⁾ Nie dotyczy osób fizycznych niebędących przedsiębiorcami. Należy podać nazwę i numer dokumentu oraz datę jego ostatniej aktualizacji, w którym zostały oznaczone miejsca występowania wyrobów zawierających azbest, w szczególności planu sytuacyjnego terenu instalacji lub urządzenia zawierającego azbest, dokumentacji technicznej.



Załącznik 3. Wzór oceny stanu i możliwości bezpiecznego użytkowania wyrobów zawierających azbest

OCENA stanu i możliwości bezpiecznego użytkowania wyrobów zawierających azbest

Nazwa miejsca/obiektu/urządzenia budowlanego/instalacji przemysłowej:

.....

Adres miejsca/obiektu/urządzenia budowlanego/instalacji przemysłowej:

.....

Rodzaj zabudowy¹⁾:

Numer działki ewidencyjnej²⁾:

Numer obrębu ewidencyjnego²⁾:

Nazwa, rodzaj wyrobu³⁾:

Ilość wyrobów⁴⁾:

Data sporządzenia poprzedniej oceny⁵⁾:

Grupa/ nr	Rodzaj i stan wyrobu	Punkty	Ocena
I	Sposób zastosowania azbestu		
1	Powierzchnia pokryta masą natryskową z azbestem (torkret)	30	
2	Tynk zawierający azbest	30	
3	Lekkie płyty izolacyjne z azbestem (ciężar obj. < 1 000 kg/m ³)	25	
4	Pozostałe wyroby z azbestem (np. pokrycia dachowe, elewacyjne)	10	
II	Struktura powierzchni wyrobu z azbestem		
5	Duże uszkodzenia powierzchni, naruszona struktura włókien	60	
6	Niewielkie uszkodzenia powierzchni (rysy, odpryski, załamania), naruszona struktura włókien	30	
7	Ścisła struktura włókien przy braku warstwy zabezpieczającej lub jej dużych ubytkach	15	
8	Warstwa zabezpieczająca bez uszkodzeń	0	
III	Możliwość uszkodzenia powierzchni wyrobu z azbestem		
9	Wyrób jest przedmiotem jakichś prac	30	
10	Wyrób bezpośrednio dostępny (do wysokości 2 m)	15	
11	Wyrób narażony na uszkodzenia mechaniczne	10	
12	Wyrób narażony na wstrząsy i drgania lub czynniki atmosferyczne	10	
13	Wyrób nie jest narażony na wpływy zewnętrzne	0	
IV	Miejsce usytuowania wyrobu w stosunku do pomieszczeń użytkowych		
14	Bezpośrednio w pomieszczeniu	30	
15	Za zawieszonym, nieszczelnym sufitem lub innym pokryciem	25	
16	W systemie wywietrzania pomieszczenia (kanały wentylacyjne)	25	
17	Na zewnątrz obiektu (np. tynk)	20	
18	Elementy obiektu (np. osłony balkonowe, filarki międzyokienne)	10	
19	Za zawieszonym szczelnym sufitem lub innym pokryciem, ponad pyłoszczelną powierzchnią lub poza szczelnym kanałem wentylacyjnym	5	



20	Bez kontaktu z pomieszczeniem (np. na dachu odizolowanym od pomieszczeń mieszkalnych)	0	
V	Wykorzystanie miejsca/obiektu/urządzenia budowlanego/instalacji przemysłowej		
21	Regularne przez dzieci, młodzież lub sportowców	40	
22	Stale lub częste (np. zamieszkanie, miejsce pracy)	30	
23	Czasowe (np. domki rekreacyjne)	15	
24	Rzadkie (np. strychy, piwnice, komórki)	5	
25	Nieużytkowane (np. opuszczone zabudowania mieszkalne lub gospodarskie, wyłączone z użytkowania obiekty, urządzenia lub instalacje)	0	
SUMA PUNKTÓW OCENY			
STOPIEŃ PILNOŚCI			

UWAGA: W każdej z pięciu grup arkusza należy wskazać co najmniej jedną pozycję. Jeśli w grupie zostanie wskazana więcej niż jedna pozycja, sumując punkty z poszczególnych grup, należy uwzględnić tylko pozycję o najwyższej punktacji w danej grupie. Sumaryczna liczba punktów pozwala określić stopień pilności:

Stopień pilności I od 120 punktów

wymagane pilnie usunięcie (wymiana na wyrób bezazbestowy) lub zabezpieczenie

Stopień pilności II od 95 do 115 punktów

wymagana ponowna ocena w terminie do 1 roku

Stopień pilności III do 90 punktów

wymagana ponowna ocena w terminie do 5 lat

.....
Oceniający
(nazwisko i imię)

.....
Właściciel/Zarządca
(podpis)

.....
(miejsowość, data)

.....
(adres lub pieczęć z adresem)

Objaśnienia:

- ¹⁾ Należy podać rodzaj zabudowy: budynek mieszkalny, budynek gospodarczy, budynek przemysłowy, inny.
- ²⁾ Należy podać numer obrębu ewidencyjnego i numer działki ewidencyjnej faktycznego miejsca występowania azbestu.
- ³⁾ Przy określaniu rodzaju wyrobu zawierającego azbest należy stosować następującą klasyfikację:
 - płyty azbestowo-cementowe płaskie stosowane w budownictwie,
 - płyty faliste azbestowo-cementowe dla budownictwa,
 - rury i złącza azbestowo-cementowe,
 - izolacje natryskowe środkami zawierającymi w swoim składzie azbest,
 - wyroby cierne azbestowo-kauczukowe,
 - przędza specjalna, w tym włókna azbestowe obrobione,
 - szczeliwa azbestowe,
 - taśmy tkane i plecione, sznury i sznurki,
 - wyroby azbestowo-kauczukowe, z wyjątkiem wyrobów ciernych,
 - papier, tektura,
 - inne wyroby zawierające azbest, oddzielnie niewymienione, w tym papier i tektura, podać jakie.
- ⁴⁾ Ilość wyrobów azbestowych podana w jednostkach masy (Mg) oraz w jednostkach właściwych dla danego wyrobu (m², m³, mb).
- ⁵⁾ Należy podać datę przeprowadzenia poprzedniej oceny; jeśli jest to pierwsza ocena, należy wpisać „pierwsza ocena”.



Załącznik 4. Wzór informacji o rodzaju, ilości i miejscach występowania azbestu, PCB oraz innych substancji stwarzających szczególne zagrożenie dla środowiska

Gmina:
 Powiat:
 Województwo:

Informacje za okres:
 określające stan na dzień:

Dział 1. Informacje dotyczące azbestu

Lp.	Nazwa wyrobu zawierającego azbest ¹⁾	Miejsce występowania wyrobu zawierającego azbest (adres)	Jednostka miary	Ilość	Uwagi ²⁾

Objaśnienia:

- 1) Przy określaniu nazwy wyrobu zawierającego azbest należy stosować następującą klasyfikację:
- * płyty azbestowo-cementowe płaskie stosowane w budownictwie,
 - * płyty faliste azbestowo-cementowe dla budownictwa,
 - * rury i złącza azbestowo-cementowe,
 - * izolacje natryskowe środkami zawierającymi w swoim składzie azbest,
 - * wyroby cierne azbestowo-kauczukowe,
 - * przędza specjalna, w tym włókna azbestowe obrobione,
 - * szczeliwa azbestowe,
 - * taśmy tkane i plecione, sznury i sznurki,
 - * wyroby azbestowo-kauczukowe, z wyjątkiem wyrobów ciernych,
 - * papier i tektura,
 - * inne wyroby zawierające azbest, oddzielnie niewymienione.
- 2) Należy wskazać obiekt, w którym znajdują się wyroby zawierające azbest, oraz określić ich stan - stopień uszkodzenia wyrobów zawierających azbest.



Załącznik 5. Karta ewidencji odpadu

KARTA EWIDENCJI ODPADU ¹⁾					Nr karty	Rok kalendarzowy				
Kod odpadu ²⁾										
Rodzaj odpadu ²⁾										
Procentowa zawartość PCB w odpadzie ³⁾										
Posiadacz odpadów ⁴⁾										
Adres posiadacza odpadów ⁵⁾										
Województwo		Gmina		Miejscowość	Telefon służbowy	Faks służbowy				
Ulica		Nr domu		Nr lokalu	Kod pocztowy					
Miejsce prowadzenia działalności ⁶⁾										
Województwo		Gmina		Miejscowość	Telefon służbowy	Faks służbowy				
Ulica		Nr domu		Nr lokalu	Kod pocztowy					
Działalność w zakresie: ⁷⁾										
W		Zb		Od		Un				
<input type="checkbox"/>		<input type="checkbox"/>		<input type="checkbox"/>		<input type="checkbox"/>				
Ok										
<input type="checkbox"/>										
Gospodarowanie odpadami										
Miesiąc	Masa wytworzonych odpadów [Mg] ^{8,9)}	Masa odebranych odpadów komunalnych [Mg] ^{8,10,11)}	Masa przyjętych odpadów [Mg] ⁸⁾	Nr karty przekazania odpadu ¹²⁾	We własnym zakresie			Odpady przekazane		imię i nazwisko osoby sporządzającej
					masa [Mg] ^{8,13)}	metoda odzysku R ¹⁴⁾	metoda unieszkodliwiania O ¹⁵⁾	masa [Mg] ⁸⁾	nr karty przekazania odpadu ¹⁶⁾	

Objaśnienia:

- 1) W przypadku wytwarzania, zbierania, odzysku i unieszkodliwiania odpadów należy sporządzać osobną kartę ewidencji odpadu dla każdego miejsca prowadzenia działalności, z wyjątkiem usług, o których mowa w art. 3 ust. 3 pkt 22 ustawy z dnia 27 kwietnia 2001 r. o odpadach. W przypadku odbierania odpadów komunalnych należy sporządzić osobno kartę dla każdej gminy, z terenu której odpady komunalne są odbierane. Nie dotyczy komunalnych osadów ściekowych stosowanych w celach, o których mowa w art. 43 ust. 1 ustawy z dnia 27 kwietnia 2001 r. o odpadach, prowadzącego zakład przetwarzania, o którym mowa w ustawie z dnia 29 lipca 2005 r. o zużytych sprzęcie elektrycznym i elektronicznym (Dz. U. Nr 180, poz. 1495, z późn. zm.), w zakresie odpadów powstałych w wyniku demontażu zużytego sprzętu elektrycznego i elektronicznego, oraz prowadzącego stację demontażu i prowadzącego punkt zbierania pojazdów, o których mowa w ustawie z dnia 20 stycznia 2005 r. o recyklingu pojazdów wycofanych z eksploatacji (Dz. U. Nr 25, poz. 202, z późn. zm.), w zakresie gospodarowania pojazdami wycofanymi z eksploatacji.
- 2) Zgodnie z katalogiem odpadów stanowiącym załącznik do rozporządzenia Ministra Środowiska z dnia 27 września 2001 r. w sprawie katalogu odpadów (Dz. U. Nr 112, poz. 1206).
- 3) Dotyczy działalności w zakresie unieszkodliwiania PCB.
- 4) Podać imię i nazwisko lub nazwę posiadacza odpadów. W przypadku odbierania odpadów komunalnych posiadaczem obowiązującym do wypełnienia karty ewidencji odpadu jest przedsiębiorca, który uzyskał zezwolenie na prowadzenie działalności w zakresie odbierania odpadów od właścicieli nieruchomości, o którym mowa w ustawie z dnia 13 września 1996 r. o utrzymaniu czystości i porządku w gminach (Dz. U. z 2005 r. Nr 236, poz. 2008, z późn. zm.), lub gminna jednostka organizacyjna, o której mowa w tej ustawie.
- 5) Podać adres zamieszkania lub siedziby posiadacza odpadów.
- 6) Podać adres miejsca prowadzenia działalności. W przypadku posiadania decyzji na prowadzenie działalności na terenie całego kraju lub na określonym obszarze należy wskazać adres siedziby lub miejsca zamieszkania posiadacza odpadów. W przypadku przedsiębiorcy, który uzyskał zezwolenie na odbieranie odpadów komunalnych od właścicieli nieruchomości, o którym mowa w ustawie z dnia 13 września 1996 r. o utrzymaniu czystości i porządku w gminach, należy podać województwo i gminę.
- 7) Zaznaczyć symbolem X właściwy kwadrat: W - wytwarzanie odpadów, Zb - zbieranie odpadów, Od - odzysk, Un - unieszkodliwianie odpadów, Ok - odbieranie odpadów komunalnych.
- 8) Podać masę odpadów z dokładnością co najmniej do pierwszego miejsca po przecinku dla odpadów innych niż niebezpieczne; co najmniej do trzeciego miejsca po przecinku dla odpadów niebezpiecznych.
- 9) Nie dotyczy odpadów komunalnych.
- 10) Odpady komunalne w rozumieniu definicji zawartej w ustawie z dnia 27 kwietnia 2001 r. o odpadach.
- 11) Wypełnia przedsiębiorca, który uzyskał zezwolenie na prowadzenie działalności w zakresie odbierania odpadów od właścicieli nieruchomości, o którym mowa w ustawie z dnia 13 września 1996 r. o utrzymaniu czystości i porządku w gminach, lub gminna jednostka organizacyjna, o której mowa w tej ustawie.
- 12) Podać nr karty przekazania, na podstawie której odpad został przyjęty. W przypadku przywozu odpadów na terytorium kraju należy wpisać "Przywóz do RP". W przypadku przyjmowania odpadów z innego miejsca prowadzenia działalności danego posiadacza odpadów należy wskazać to miejsce, podając województwo, nazwę miejscowości, ulicę, nr domu i lokalu. W przypadku przyjmowania odpadów od posiadacza zwolnionego z obowiązku prowadzenia ewidencji odpadów rubryka pozostaje niewypełniona.
- 13) Podać masę odpadów zagospodarowanych we własnym zakresie.
- 14) Symbole R określają procesy odzysku zgodnie z załącznikiem nr 5 do ustawy z dnia 27 kwietnia 2001 r. o odpadach.
- 15) Symbole O określają procesy unieszkodliwiania odpadów zgodnie z załącznikiem nr 6 do ustawy z dnia 27 kwietnia 2001 r. o odpadach.
- 16) Podać nr karty przekazania odpadu, którą został przekazany innemu posiadaczowi odpadów. W przypadku wywozu odpadów poza terytorium kraju należy wpisać "Wywóz poza RP". W przypadku przekazania odpadów osobom fizycznym lub jednostkom organizacyjnym niebędącym przedsiębiorcami do wykorzystania na własne potrzeby zgodnie z przepisami wydanymi na podstawie art. 33 ust. 3 ustawy z dnia 27 kwietnia 2001 r. o odpadach należy wpisać "Przekazane os. fiz.". W przypadku przekazywania do innego miejsca prowadzenia działalności danego posiadacza odpadów należy wskazać to miejsce, podając województwo, nazwę miejscowości, ulicę, nr domu i lokalu.



Załącznik 6. Karta przekazania odpadu

KARTA PRZEKAZANIA ODPADU		Nr karty ¹⁾	Rok kalendarzowy
Posiadacz odpadów, który przekazuje odpad ^{2,3)}	Transportujący odpad ^{4,4)}	Posiadacz odpadów, który przyjmuje odpad ²⁾	
Adres ⁵⁾	Adres ^{5,6)}	Adres ⁵⁾	
Nr REGON ⁸⁾	Nr REGON ^{8,7)}	Nr REGON ⁸⁾	
Miejsce przekazania odpadów ⁸⁾			
Rodzaj procesu przetwarzania, któremu powinien zostać poddany odpad ⁸⁾			
Wnioskuje o wydanie dokumentu potwierdzającego odzysk lub recykling ¹⁰⁾			
		TAK <input type="checkbox"/>	NIE <input type="checkbox"/>
Kod odpadu ¹¹⁾	Rodzaj odpadu ¹¹⁾		
Data/miesiąc ^{12,13)}	Masa przekazanych odpadów [kg] ¹⁴⁾	Numer rejestracyjny pojazdu, przyczepy lub naczepy ^{7,15)}	
Potwierdzam przekazanie odpadu	Potwierdzam wykonanie usługi transportu ^{4,8)}	Potwierdzam przyjęcie odpadu	
data, pieczęć i podpis	data, pieczęć i podpis	data, pieczęć i podpis	

Objaśnienia:

- 1) Numer jest nadawany przez posiadacza odpadów, który przekazuje odpad.
- 2) Podać imię i nazwisko lub nazwę podmiotu.
- 3) W przypadku odpadów komunalnych do wypełnienia karty przekazania odpadu jest obowiązany przedsiębiorca, który uzyskał zezwolenie na prowadzenie działalności w zakresie odbierania odpadów od właścicieli nieruchomości, o którym mowa w ustawie z dnia 13 września 1996 r. o utrzymaniu czystości i porządku w gminach (Dz. U. z 2005 r. Nr 236, poz. 2008, z późn. zm.), lub gminna jednostka organizacyjna, o której mowa w tej ustawie.
- 4) Dotyczy przedsiębiorcy transportującego odpady, niebędącego posiadaczem odpadów, działającego na zlecenie innego posiadacza odpadów, który zlecił mu wykonanie usługi transportu odpadów.
- 5) Podać adres zamieszkania lub siedziby podmiotu.
- 6) O ile posiada.
- 7) W przypadku gdy odpad jest transportowany kolejno przez dwóch lub więcej prowadzących działalność w zakresie transportu odpadów, w oznaczonych rubrykach należy podać wymagane dane i podpisy wszystkich transportujących odpad z zachowaniem kolejności transportowania odpadu.
- 8) Podać adres miejsca odbioru odpadu, pod który należy dostarczyć odpad, wskazany przez posiadacza odpadu transportującemu odpady.
- 9) Dotyczy stacji demontażu w przypadku przekazywania odpadów powstałych w wyniku demontażu pojazdów wycofanych z eksploatacji. Podać symbol R lub D. Symbole R określają procesy odzysku zgodnie z załącznikiem nr 5 do ustawy z dnia 27 kwietnia 2001 r. o odpadach. Symbole D określają procesy unieszkodliwiania odpadów zgodnie z załącznikiem nr 6 do ustawy z dnia 27 kwietnia 2001 r. o odpadach.
- 10) Dotyczy dokumentów wystawianych przez prowadzących odzysk lub recykling na podstawie ustawy z dnia 11 maja 2001 r. o obowiązkach przedsiębiorców w zakresie gospodarowania niektórymi odpadami oraz o opłacie produktowej (Dz. U. z 2007 r. Nr 90, poz. 607, z późn. zm.).
- 11) Zgodnie z katalogiem odpadów stanowiącym załącznik do rozporządzenia Ministra Środowiska z dnia 27 września 2001 r. w sprawie katalogu odpadów (Dz. U. Nr 112, poz. 1206).
- 12) W przypadku odpadów niebezpiecznych podać datę przekazania odpadu.
- 13) Karta może być stosowana jako jednorazowa karta przekazania odpadu lub jako zbiorcza karta przekazania odpadu, obejmująca odpad danego rodzaju przekazywany łącznie w czasie jednego miesiąca kalendarzowego, za pośrednictwem tego samego transportującego odpady temu samemu posiadaczowi odpadów.
- 14) Podać masę odpadów z dokładnością co najmniej do pierwszego miejsca po przecinku dla odpadów innych niż niebezpieczne; co najmniej do trzeciego miejsca po przecinku dla odpadów niebezpiecznych.
- 15) Dotyczy odpadów niebezpiecznych.



Załącznik 7. Szczegółowe zestawienie wyników inwentaryzacji

Lp.	Miejscowość	Ulica	Nr	Nr działki ew.	Typ płyt	Stan płyt	Ilość m ²
1	Dubidze	Ogrodowa	1	1664	2	3	95
2	Dubidze	Ogrodowa	6	580	2	3	33
3	Dubidze	Ogrodowa	6	580	2	3	255
4	Dubidze	Okrężna	19	1616	2	3	64
5	Dubidze	Okrężna	19	1616	2	3	167
6	Dubidze	Okrężna	20	1557/1	2	3	68
7	Dubidze	Okrężna	21	1614	2	3	48
8	Dubidze	Okrężna	21	1614	2	3	113
9	Dubidze	Okrężna	22	1593/1	2	3	156
10	Dubidze	Okrężna	22	1593/1	2	3	187
11	Dubidze	Okrężna	22	1593/1	2	3	192
12	Dubidze	Okrężna	26	1591	2	3	48
13	Dubidze	Okrężna	26	1591	2	3	147
14	Dubidze	Okrężna	28	1579	2	3	32
15	Dubidze	Okrężna	28	1579	2	3	32
16	Dubidze	Okrężna	28	1579	2	3	191
17	Dubidze	Okrężna	30	1577/1	2	3	141
18	Dubidze	Okrężna	30	1577/1	2	3	228
19	Dubidze	Stoneczna	12 a	538	2	3	70
20	Dubidze	Stoneczna	1	1648	2	3	139
21	Dubidze	Stoneczna	1	1648	2	3	269
22	Dubidze	Stoneczna	2	630	2	3	91
23	Dubidze	Stoneczna	2	630	2	3	167
24	Dubidze	Stoneczna	7	1644	2	3	74
25	Dubidze	Stoneczna	7	1644	2	3	129
26	Dubidze	Stoneczna	7	1644	2	3	171
27	Dubidze	Stoneczna	9	1643	2	3	34
28	Dubidze	Stoneczna	9	1643	2	3	59
29	Dubidze	Stoneczna	9	1643	2	3	106
30	Dubidze	Stoneczna	11	1642	2	3	127
31	Dubidze	Stoneczna	11	1642	2	3	225
32	Dubidze	Stoneczna	12	537/1	2	3	29
33	Dubidze	Stoneczna	14	537/1	2	3	195
34	Dubidze	Stoneczna	15	1640	2	3	89
35	Dubidze	Stoneczna	15	1640	2	3	184
36	Dubidze	Stoneczna	21	587	2	3	26
37	Dubidze	Stoneczna	21	587	2	3	414
38	Dubidze	Stoneczna	22	534	2	3	27
39	Dubidze	Stoneczna	22	534	2	3	76
40	Dubidze	Stoneczna	22	534	2	3	129
41	Dubidze	Stoneczna	23	586	2	3	134
42	Dubidze	Stoneczna	23	586	2	3	173
43	Dubidze	Stoneczna	23	586	2	3	222
44	Dubidze	Stoneczna	25	585	2	3	148
45	Dubidze	Stoneczna	27	584	2	3	64
46	Dubidze	Stoneczna	29	582/1	2	3	157
47	Dubidze	Stoneczna	29	582/2	2	3	45
48	Dubidze	Stoneczna	33	581	2	3	99
49	Dubidze	Stoneczna	33	581	2	3	198



Lp.	Miejscowość	Ulica	Nr	Nr działki ew.	Typ płyt	Stan płyt	Ilość m ²
50	Dubidze	Stoneczna	34	531	2	3	143
51	Dubidze	Stoneczna	34	531	2	3	158
52	Dubidze	Stoneczna	34	531	2	3	262
53	Dubidze	Stoneczna	35	579	2	3	102
54	Dubidze	Stoneczna	36	602	2	3	178
55	Dubidze	Stoneczna	36	602	2	3	184
56	Dubidze	Stoneczna	36	602	2	3	270
57	Dubidze	Stoneczna	36	603	2	3	52
58	Dubidze	Stoneczna	37	578	2	3	150
59	Dubidze	Stoneczna	37	578	2	3	199
60	Dubidze	Stoneczna	40	601	2	3	133
61	Dubidze	Stoneczna	41	576	2	3	112
62	Dubidze	Stoneczna	41	576	2	3	140
63	Dubidze	Stoneczna	42	600	2	3	116
64	Dubidze	Stoneczna	42	600	2	3	130
65	Dubidze	Stoneczna	43	574/2	2	3	160
66	Dubidze	Stoneczna	44	598	2	3	94
67	Dubidze	Stoneczna	44	598	2	3	101
68	Dubidze	Stoneczna	44	599	2	3	144
69	Dubidze	Stoneczna	44	599	2	3	161
70	Dubidze	Stoneczna	44	599	2	3	238
71	Dubidze	Stoneczna	46	598	2	3	87
72	Dubidze	Stoneczna	46	598	2	3	101
73	Dubidze	Stoneczna	46	598	2	3	215
74	Dubidze	Stoneczna	48	597	2	3	85
75	Dubidze	Stoneczna	48	597	2	3	165
76	Dubidze	Stoneczna	50	596	2	3	109
77	Dubidze	Stoneczna	50	596	2	3	180
78	Dubidze	Stoneczna	50	596	2	3	279
79	Dubidze	Stoneczna	52	1510	2	3	83
80	Dubidze	Stoneczna	52	526/2	2	3	146
81	Dubidze	Stoneczna	52	526/2	2	3	190
82	Dubidze	Stoneczna	53	1507	2	3	148
83	Dubidze	Stoneczna	53	1507	2	3	312
84	Dubidze	Stoneczna	53	1508	2	3	257
85	Dubidze	Stoneczna	53	1509	2	3	44
86	Dubidze	Stoneczna	54	526/1	2	3	182
87	Dubidze	Stoneczna	55	1506/1	2	3	140
88	Dubidze	Stoneczna	55	1506/1	2	3	287
89	Dubidze	Stoneczna	56	595	2	3	45
90	Dubidze	Stoneczna	56	595	2	3	102
91	Dubidze	Stoneczna	56	595	2	3	255
92	Dubidze	Stoneczna	57	1505	2	3	24
93	Dubidze	Stoneczna	57	1505	2	3	177
94	Dubidze	Stoneczna	58	594	2	3	88
95	Dubidze	Stoneczna	59	1504	2	3	170
96	Dubidze	Stoneczna	61	1503	2	3	69
97	Dubidze	Stoneczna	61	1503	2	3	125
98	Dubidze	Stoneczna	61	1503	2	3	171
99	Dubidze	Stoneczna	61	1503	2	3	238
100	Dubidze	Stoneczna	63	1502	2	3	124



Lp.	Miejscowość	Ulica	Nr	Nr działki ew.	Typ płyt	Stan płyt	Ilość m ²
101	Dubidze	Stoneczna	63	1502	2	3	297
102	Dubidze	Stoneczna	64	592/1	2	3	136
103	Dubidze	Stoneczna	64	592/1	2	3	148
104	Dubidze	Stoneczna	64	592/1	2	3	253
105	Dubidze	Stoneczna	65	1501	2	3	136
106	Dubidze	Stoneczna	65	1501	2	3	151
107	Dubidze	Stoneczna	65	1501	2	3	153
108	Dubidze	Stoneczna	66	545	2	3	27
109	Dubidze	Stoneczna	67	1498	2	3	60
110	Dubidze	Stoneczna	67	1498	2	3	332
111	Dubidze	Stoneczna	71	1496	2	3	151
112	Dubidze	Stoneczna	71	1496	2	3	160
113	Dubidze	Stoneczna	71	1496	2	3	204
114	Dubidze	Stoneczna	72	519/3	2	3	137
115	Dubidze	Stoneczna	73	1495	2	3	44
116	Dubidze	Stoneczna	75	1494/1	2	3	106
117	Dubidze	Stoneczna	75	1494/1	2	3	126
118	Dubidze	Stoneczna	75	1494/1	2	3	144
119	Dubidze	Stoneczna	76	1838	2	3	25
120	Dubidze	Stoneczna	76	1838	2	3	125
121	Dubidze	Stoneczna	76	1838	2	3	754
122	Dubidze	Stoneczna	77	1492	2	3	103
123	Dubidze	Stoneczna	77	1492	2	3	119
124	Dubidze	Stoneczna	77	1492	2	3	136
125	Dubidze	Stoneczna	81	1490	2	3	89
126	Dubidze	Stoneczna	81	1490	2	3	120
127	Dubidze	Stoneczna	81	1490	2	3	139
128	Dubidze	Stoneczna	82	565	2	3	44
129	Dubidze	Stoneczna	82	565	2	3	99
130	Dubidze	Stoneczna	82	565	2	3	105
131	Dubidze	Stoneczna	82	565	2	3	255
132	Dubidze	Stoneczna	84	564	2	3	83
133	Dubidze	Stoneczna	84	564	2	3	124
134	Dubidze	Stoneczna	84	564	2	3	199
135	Dubidze	Stoneczna	85	1486	2	3	475
136	Dubidze	Stoneczna	86	563	2	3	157
137	Dubidze	Stoneczna	90	561	2	3	61
138	Dubidze	Stoneczna	92	560	2	3	141
139	Dubidze	Stoneczna	92	561	2	3	126
140	Dubidze	Stoneczna	94	559	2	3	94
141	Dubidze	Stoneczna	94	559	2	3	116
142	Dubidze	Stoneczna	94	560	2	3	15
143	Dubidze	Stoneczna	94	560	2	3	523
144	Dubidze	Stoneczna	96	559	2	3	137
145	Dubidze	Stoneczna	100	556	2	3	148
146	Dubidze	Stoneczna	100	557	2	3	161
147	Dubidze	Stoneczna	100	557	2	3	247
148	Dubidze	Stoneczna	102	556	2	3	157
149	Dubidze	Stoneczna	108	553	2	3	85
150	Dubidze	Stoneczna	110	552	2	3	54
151	Dubidze	Stoneczna	110	552	2	3	157



Lp.	Miejscowość	Ulica	Nr	Nr działki ew.	Typ płyt	Stan płyt	Ilość m ²
152	Dubidze	Stoneczna	112	551	2	3	208
153	Dubidze	Stoneczna	114	550	2	3	150
154	Dubidze	Stoneczna	114	550	2	3	195
155	Dubidze	Stoneczna	114	550	2	3	196
156	Dubidze	Stoneczna	116	548	2	3	23
157	Dubidze	Stoneczna	116	548	2	3	54
158	Dubidze	Stoneczna	116	548	2	3	65
159	Dubidze	Stoneczna	116	548	2	3	139
160	Dubidze	Stoneczna	116	548	2	3	222
161	Dubidze	Stoneczna	120	288	2	3	83
162	Dubidze	Stoneczna	120	288	2	3	359
163	Dubidze	Stoneczna	122	287	2	3	283
164	Dubidze	Stoneczna	124	286	2	3	79
165	Dubidze	Stoneczna	126	284	2	3	56
166	Dubidze	Stoneczna	126	285	1	3	133
167	Dubidze	Stoneczna	126	285	2	3	134
168	Dubidze	Stoneczna	128	284	2	3	102
169	Dubidze	Stoneczna	128	284	2	3	109
170	Dubidze	Stoneczna	134	281	2	3	45
171	Dubidze	Stoneczna	134	281	2	3	80
172	Dubidze	Stoneczna	134	281	2	3	150
173	Dubidze	Stoneczna	134	281	2	3	250
174	Dubidze	Stoneczna	136	280	2	3	96
175	Dubidze	Stoneczna	136	280	2	3	156
176	Dubidze	Stoneczna	136	280	2	3	232
177	Dubidze	Stoneczna	138	279/1	2	3	34
178	Dubidze	Stoneczna	138	279/1	2	3	63
179	Dubidze	Stoneczna	138	279/1	2	3	99
180	Dubidze	Stoneczna	138	279/1	2	3	229
181	Dubidze	Stoneczna	140	278	2	3	64
182	Dubidze	Stoneczna	140	278	2	3	143
183	Dubidze	Stoneczna	140	278	2	3	215
184	Dubidze	Stoneczna	140	278	2	3	225
185	Dubidze	Stoneczna	142	277	2	3	112
186	Dubidze	Stoneczna	144	276	2	3	117
187	Dubidze	Stoneczna	144	276	2	3	125
188	Dubidze	Stoneczna	144	276	2	3	177
189	Dubidze	Stoneczna	146	275	2	3	307
190	Dubidze	Stoneczna	148	274	2	3	66
191	Dubidze	Stoneczna	148	274	2	3	144
192	Dubidze	Stoneczna	148	274	2	3	178
193	Dubidze	Stoneczna	148	274	2	3	484
194	Dubidze	Stoneczna	150	272/1	2	3	110
195	Dubidze	Stoneczna	150	272/1	2	3	170
196	Dubidze	Stoneczna	150	272/2	2	3	239
197	Dubidze	Stoneczna	150	273/2	2	3	68
198	Dubidze	Stoneczna	152	270	2	3	147
199	Dubidze	Stoneczna	152	271	2	3	89
200	Dubidze	Stoneczna	158	251/2	2	3	77
201	Dubidze	Stoneczna	158	251/2	2	3	84
202	Dubidze	Stoneczna	158	251/2	2	3	89



Lp.	Miejscowość	Ulica	Nr	Nr działki ew.	Typ płyt	Stan płyt	Ilość m ²
203	Dubidze	Śloneczna	158	251/2	2	3	211
204	Dubidze	Śloneczna	160	251/1	2	3	180
205	Dubidze	Śloneczna	160	251/1	2	3	304
206	Dubidze	Śloneczna	162	250/6	2	3	211
207	Dubidze	Śloneczna	166	248/3	2	3	276
208	Dubidze	Śloneczna	168	248/9	2	3	164
209	Dubidze	Śloneczna	176	246	2	3	125
210	Dubidze	Śloneczna	176	246	2	3	164
211	Dubidze	Śloneczna	176	246	2	3	253
212	Dubidze	Śloneczna	178	245	2	3	233
213	Dubidze	Śloneczna	178	245	2	3	245
214	Dubidze	Śloneczna	180	244	2	3	222
215	Dubidze	Śloneczna	BN	575	2	3	321
216	Dubidze	Śloneczna	BN	1484/2	2	3	192
217	Dubidze	Śloneczna	BN	1484/2	2	3	198
218	Dubidze	Sportowa	BN	4/1	2	3	631
219	Dubidze	Stawowa	3	1831/2	2	3	81
220	Dubidze	Stawowa	6	1695	2	3	173
221	Dubidze	Stawowa	22	1676	2	3	167
222	Dubidze	Stawowa	22	1676	2	3	190
223	Dubidze	Stawowa	22	1676	2	3	424
224	Dubidze	Stawowa	28	1675/1	2	3	141
225	Dubidze	Stawowa	28	1755/1	2	3	163
226	Dubidze	Stawowa	34	1840/5	2	3	22
227	Dubidze	Stawowa	34	1840/5	2	3	151
228	Dubidze	Stawowa	BN	1698/1	2	3	205
229	Dubidze	Szkolna	3	1517	2	3	93
230	Dubidze	Szkolna	5	1514/4	2	3	86
231	Dubidze	Szkolna	9	265	2	3	14
232	Dubidze	Szkolna	9	265	2	3	21
233	Dubidze	Szkolna	9	265	2	3	133
234	Dubidze	Szkolna	12	547	2	3	91
235	Dubidze	Szkolna	12	547	2	3	146
236	Dubidze		2 a	238	2	3	68
237	Dubidze		1	239	2	3	86
238	Dubidze		1	879/1	1	3	76
239	Dubidze		2	238	2	3	121
240	Dubidze		2	238	2	3	238
241	Dubidze		2	880/1	2	3	83
242	Dubidze		2	880/1	2	3	122
243	Dubidze		2	880/1	2	3	168
244	Dubidze		2	880/1	2	3	283
245	Dubidze		3	885	2	3	25
246	Dubidze		3	885	2	3	158
247	Dubidze		3	885	2	3	199
248	Dubidze		3	885	2	3	221
249	Dubidze		5	184/3	2	3	100
250	Dubidze		5	184/3	2	3	115
251	Dubidze		5	184/3	2	3	126
252	Dubidze		6	183	2	3	242
253	Dubidze		7	181	2	3	407



Lp.	Miejscowość	Ulica	Nr	Nr działki ew.	Typ płyt	Stan płyt	Ilość m ²
254	Dubidze		8	180	2	3	130
255	Dubidze		8	180	2	3	431
256	Dubidze		9	178/1	2	3	205
257	Dubidze		9	178/1	2	3	239
258	Dubidze		10	175	2	3	139
259	Dubidze		10	175	2	3	148
260	Dubidze		10	175	2	3	308
261	Dubidze		10	176	2	3	229
262	Dubidze		10	176	2	3	413
263	Dubidze		11	174	2	3	184
264	Dubidze		12	172	2	3	118
265	Dubidze		12	172	2	3	188
266	Dubidze		12	173	2	3	133
267	Dubidze		12	173	2	3	215
268	Dubidze		15	170	2	3	136
269	Dubidze		15	170	2	3	192
270	Dubidze		17	164	2	3	79
271	Dubidze		18	162	2	3	133
272	Dubidze		18	162	2	3	163
273	Dubidze		19	149	2	3	91
274	Dubidze		19	149	2	3	208
275	Dubidze		19	149	2	3	475
276	Dubidze		20	1441	2	3	60
277	Dubidze		20	1441	2	3	298
278	Dubidze		20	1441	2	3	375
279	Dubidze		22	1459	2	3	430
280	Dubidze		23	1465	2	3	123
281	Dubidze		24	1466	2	3	242
282	Dubidze		26	1468/1	2	3	13
283	Dubidze		26	1468/1	2	3	37
284	Dubidze		26	1468/1	1	3	106
285	Dubidze		26	1468/1	2	3	180
286	Dubidze		27	1476	2	3	202
287	Dubidze		27	1570	2	3	157
288	Dubidze		27	1571	2	3	200
289	Dubidze		26 a	1468/1	2	3	239
290	Dubidze		BN	236	2	3	100
291	Dubidze		BN	236	2	3	296
292	Dubidze-Kolonia		1	434/5	2	3	150
293	Dubidze-Kolonia		2	502	2	3	132
294	Dubidze-Kolonia		2	502	2	3	197
295	Dubidze-Kolonia		3	441	2	3	187
296	Dubidze-Kolonia		3	441	2	3	413
297	Dubidze-Kolonia		4	398/1	2	3	165
298	Dubidze-Kolonia		6	401/3	2	3	20
299	Dubidze-Kolonia		6	401/3	2	3	92
300	Dubidze-Kolonia		7	406	2	3	139
301	Dubidze-Kolonia		7	406	2	3	177
302	Dubidze-Kolonia		8	407	2	3	132
303	Dubidze-Kolonia		8	407	2	3	197
304	Dubidze-Kolonia		8	407	2	3	365



Lp.	Miejscowość	Ulica	Nr	Nr działki ew.	Typ płyt	Stan płyt	Ilość m ²
305	Dubidze-Kolonia		8	408/1	2	3	135
306	Dubidze-Kolonia		8	461/1	2	3	181
307	Dubidze-Kolonia		10	411	2	3	148
308	Dubidze-Kolonia		11	417	2	3	22
309	Dubidze-Kolonia		11	417	2	3	45
310	Dubidze-Kolonia		11	417	2	3	160
311	Dubidze-Kolonia		12	418	2	3	130
312	Dubidze-Kolonia		12	418	2	3	143
313	Dubidze-Kolonia		13	424/2	2	3	225
314	Dubidze-Kolonia		20	346	2	3	264
315	Dubidze-Kolonia		20	346	2	3	341
316	Dubidze-Kolonia		21	343/1	2	3	21
317	Dubidze-Kolonia		21	343/1	2	3	232
318	Dubidze-Kolonia		22	339	2	3	156
319	Dubidze-Kolonia		22	339	2	3	173
320	Dubidze-Kolonia		22	339	2	3	390
321	Dubidze-Kolonia		23	338	2	3	61
322	Dubidze-Kolonia		23	338	2	3	129
323	Dubidze-Kolonia		24	336	2	3	45
324	Dubidze-Kolonia		24	336	2	3	51
325	Dubidze-Kolonia		24	336	2	3	119
326	Dubidze-Kolonia		24	336	2	3	130
327	Dubidze-Kolonia		24	336	1	3	140
328	Dubidze-Kolonia		25	333/1	2	3	174
329	Dubidze-Kolonia		25	333/1	2	3	185
330	Dubidze-Kolonia		26	327/3	1	3	146
331	Dubidze-Kolonia		26	327/3	1	3	187
332	Dubidze-Kolonia		28	316	2	3	34
333	Dubidze-Kolonia		28	316	2	3	153
334	Dubidze-Kolonia		28	316	2	3	291
335	Dubidze-Kolonia		29	312	2	3	212
336	Dubidze-Kolonia		29	315	2	3	31
337	Dubidze-Kolonia		30	311	2	3	132
338	Dubidze-Kolonia		30	311	2	3	368
339	Dubidze-Kolonia		32	391/1	2	3	33
340	Dubidze-Kolonia		32	391/1	2	3	87
341	Dubidze-Kolonia		32	391/1	2	3	157
342	Dubidze-Kolonia		32	391/1	2	3	184
343	Dubidze-Kolonia		32	391/1	2	3	243
344	Dubidze-Kolonia		34	387/1	2	3	17
345	Dubidze-Kolonia		34	387/1	2	3	24
346	Dubidze-Kolonia		34	387/1	2	3	150
347	Dubidze-Kolonia		34	387/2	2	3	264
348	Dubidze-Kolonia		35	386/4	2	3	32
349	Dubidze-Kolonia		35	386/4	2	3	40
350	Dubidze-Kolonia		35	386/4	2	3	134
351	Dubidze-Kolonia		35	386/4	2	3	184
352	Dubidze-Kolonia		35	386/4	2	3	223
353	Dubidze-Kolonia		37	381	2	3	78
354	Dubidze-Kolonia		37	381	2	3	138
355	Dubidze-Kolonia		37	381	2	3	236



Lp.	Miejscowość	Ulica	Nr	Nr działki ew.	Typ płyt	Stan płyt	Ilość m ²
356	Dubidze-Kolonia		37	381	2	3	687
357	Dubidze-Kolonia		38	380	2	3	28
358	Dubidze-Kolonia		38	380	2	3	82
359	Dubidze-Kolonia		39	383	2	3	36
360	Dubidze-Kolonia		39	383	2	3	226
361	Dubidze-Kolonia		39	383	2	3	270
362	Dubidze-Kolonia		39	383	2	3	315
363	Dubidze-Kolonia		39	383	2	3	474
364	Dubidze-Kolonia		40	139	2	3	26
365	Dubidze-Kolonia		40	139	2	3	96
366	Dubidze-Kolonia		41	80	2	3	45
367	Dubidze-Kolonia		41	80	2	3	151
368	Dubidze-Kolonia		41	81	2	3	208
369	Dubidze-Kolonia		41	81	2	3	305
370	Dubidze-Kolonia		44	133	2	3	51
371	Dubidze-Kolonia		44	133	2	3	151
372	Dubidze-Kolonia		44	133	2	3	211
373	Dubidze-Kolonia		44	133	2	3	218
374	Dubidze-Kolonia		47	65	2	3	72
375	Dubidze-Kolonia		47	61/1	2	3	24
376	Dubidze-Kolonia		47	61/1	2	3	96
377	Dubidze-Kolonia		48	128	2	3	215
378	Dubidze-Kolonia		49	58	2	3	147
379	Dubidze-Kolonia		50	127/3	2	3	144
380	Dubidze-Kolonia		51	57/1	2	3	86
381	Dubidze-Kolonia		51	57/1	2	3	141
382	Dubidze-Kolonia		52	54	2	3	115
383	Dubidze-Kolonia		53	54	2	3	150
384	Dubidze-Kolonia		53	54	2	3	385
385	Dubidze-Kolonia		54	51	2	3	71
386	Dubidze-Kolonia		54	51	2	3	90
387	Dubidze-Kolonia		54	51	2	3	127
388	Dubidze-Kolonia		54	51	2	3	358
389	Dubidze-Kolonia		55	49	2	3	91
390	Dubidze-Kolonia		55	49	2	3	148
391	Dubidze-Kolonia		55	49	2	3	181
392	Dubidze-Kolonia		56	48/1	2	3	61
393	Dubidze-Kolonia		56	48/1	2	3	219
394	Dubidze-Kolonia		57	46/2	2	3	155
395	Dubidze-Kolonia		57	46/2	2	3	164
396	Dubidze-Kolonia		57	46/2	2	3	205
397	Dubidze-Kolonia		61	123	2	3	136
398	Dubidze-Kolonia		62	124/1	1	3	95
399	Dubidze-Kolonia		63	204	2	3	225
400	Dubidze-Kolonia		65	126/1	2	3	134
401	Dubidze-Kolonia		65	126/1	2	3	143
402	Dubidze-Kolonia		65	126/1	2	3	188
403	Dubidze-Kolonia		35 a	386/1	2	3	74
404	Dubidze-Kolonia		35 a	386/1	2	3	235
405	Dubidze-Kolonia		35 a	386/4	2	3	59
406	Dubidze-Kolonia		39 a	84/1	2	3	69



Lp.	Miejscowość	Ulica	Nr	Nr działki ew.	Typ płyt	Stan płyt	Ilość m ²
407	Dubidze-Kolonia		BN	40	2	3	89
408	Dubidze-Kolonia		BN	40	2	3	137
409	Dubidze-Kolonia		BN	40	2	3	242
410	Dubidze-Kolonia		BN	347	2	3	175
411	Dubidze-Kolonia		BN	347	2	3	216
412	Dubidze-Kolonia		BN	501	2	3	141
413	Dubidze-Kolonia		BN	84/1	2	3	417
414	Dubidze-Kolonia		BN	434/1	2	3	199
415	Dubidze-Kolonia		BN	434/7	2	3	184
416	Dubidze-Kolonia		BN	499/1	2	3	32
417	Dubidze-Kolonia		BN	499/1	2	3	181
418	Dworszowice Kościelne	Dobrowolskiego	1	853	2	3	71
419	Dworszowice Kościelne	Dobrowolskiego	1	853	2	3	86
420	Dworszowice Kościelne	Dobrowolskiego	10	512/2	2	3	129
421	Dworszowice Kościelne	Dobrowolskiego	11	711	2	3	76
422	Dworszowice Kościelne	Dobrowolskiego	11	711	2	3	130
423	Dworszowice Kościelne	Dobrowolskiego	11	711	2	3	167
424	Dworszowice Kościelne	Dobrowolskiego	12	453	2	3	97
425	Dworszowice Kościelne	Dobrowolskiego	13	138	1	3	76
426	Dworszowice Kościelne	Dobrowolskiego	13	138	2	3	202
427	Dworszowice Kościelne	Dobrowolskiego	14	447	2	3	121
428	Dworszowice Kościelne	Dobrowolskiego	15	131	2	3	210
429	Dworszowice Kościelne	Dobrowolskiego	15	131	2	3	238
430	Dworszowice Kościelne	Dobrowolskiego	19	130	2	3	136
431	Dworszowice Kościelne	Dobrowolskiego	21	129	2	3	130
432	Dworszowice Kościelne	Dobrowolskiego	BN	449	2	3	181
433	Dworszowice Kościelne	Dobrowolskiego	BN	449	2	3	296
434	Dworszowice Kościelne	Polna	2	137	2	3	160
435	Dworszowice Kościelne	Polna	2	137	2	3	205
436	Dworszowice Kościelne	Polna	4	136	2	3	70
437	Dworszowice Kościelne	Polna	4	136	2	3	102
438	Dworszowice Kościelne	Polna	6	135	2	3	140
439	Dworszowice Kościelne	Polna	6	136	2	3	34
440	Dworszowice Kościelne	Polna	6	136	2	3	148
441	Dworszowice Kościelne	Polna	10	120	2	3	74
442	Dworszowice Kościelne	Polna	10	120	2	3	109
443	Dworszowice Kościelne	Strażacka	2	240	2	3	163
444	Dworszowice Kościelne	Strażacka	4	241	2	3	153
445	Dworszowice Kościelne	Strażacka	6	241	2	3	140
446	Dworszowice Kościelne	Strażacka	6	241	2	3	169
447	Dworszowice Kościelne	Strażacka	6	242	2	3	206
448	Dworszowice Kościelne	Strażacka	8	243	2	3	123
449	Dworszowice Kościelne	Strażacka	9	724	2	3	52
450	Dworszowice Kościelne	Strażacka	10	244	2	3	79
451	Dworszowice Kościelne	Strażacka	10	244	2	3	100
452	Dworszowice Kościelne	Strażacka	12	246/2	2	3	136
453	Dworszowice Kościelne	Strażacka	15	728	2	3	195
454	Dworszowice Kościelne	Strażacka	18	249	2	3	238
455	Dworszowice Kościelne	Strażacka	18	247/1	2	3	136
456	Dworszowice Kościelne	Strażacka	19	730	2	3	47
457	Dworszowice Kościelne	Strażacka	22	249	2	3	195



Lp.	Miejscowość	Ulica	Nr	Nr działki ew.	Typ płyt	Stan płyt	Ilość m ²
458	Dworszowice Kościelne	Strażacka	24	251	2	3	53
459	Dworszowice Kościelne	Strażacka	26	252/1	2	3	150
460	Dworszowice Kościelne	Strażacka	26	252/2	2	3	122
461	Dworszowice Kościelne	Strażacka	26	252/2	2	3	181
462	Dworszowice Kościelne	Strażacka	28	251	2	3	260
463	Dworszowice Kościelne	Strażacka	28	254	2	3	57
464	Dworszowice Kościelne	Strażacka	28	254	2	3	151
465	Dworszowice Kościelne	Strażacka	30	255	2	3	95
466	Dworszowice Kościelne	Strażacka	32	256	2	3	116
467	Dworszowice Kościelne	Strażacka	32	256	2	3	187
468	Dworszowice Kościelne	Strażacka	32	256	2	3	188
469	Dworszowice Kościelne	Strażacka	34	258	2	3	79
470	Dworszowice Kościelne	Strażacka	34	260	2	3	99
471	Dworszowice Kościelne	Strażacka	36	260	2	3	119
472	Dworszowice Kościelne	Strażacka	36	260	2	3	277
473	Dworszowice Kościelne	Strażacka	40	317	2	3	50
474	Dworszowice Kościelne	Strażacka	42	317	2	3	27
475	Dworszowice Kościelne	Strażacka	42	318	2	3	117
476	Dworszowice Kościelne	Strażacka	46	320/1	2	3	34
477	Dworszowice Kościelne	Strażacka	48	320/1	2	3	65
478	Dworszowice Kościelne	Strażacka	48	320/2	2	3	144
479	Dworszowice Kościelne	Strażacka	48	320/2	2	3	182
480	Dworszowice Kościelne	Strażacka	50	321	2	3	148
481	Dworszowice Kościelne	Strażacka	52	322	2	3	42
482	Dworszowice Kościelne	Strażacka	54	323	2	3	120
483	Dworszowice Kościelne	Strażacka	56	324	2	3	146
484	Dworszowice Kościelne	Strażacka	58	325	2	3	132
485	Dworszowice Kościelne	Strażacka	58	325	2	3	157
486	Dworszowice Kościelne	Strażacka	58	325	2	3	191
487	Dworszowice Kościelne	Strażacka	60	326	2	3	137
488	Dworszowice Kościelne	Strażacka	60	326	2	3	153
489	Dworszowice Kościelne	Strażacka	62	327	2	3	147
490	Dworszowice Kościelne	Strażacka	62	327	2	3	163
491	Dworszowice Kościelne	Strażacka	68	330	2	3	112
492	Dworszowice Kościelne	Strażacka	68	330	2	3	148
493	Dworszowice Kościelne	Żabia	6	721	2	3	133
494	Dworszowice Kościelne	Żabia	6	721	2	3	168
495	Dworszowice Kościelne	Żabia	7	468/1	2	3	206
496	Dworszowice Kościelne	Żabia	8	726	1	3	141
497	Dworszowice Kościelne	Żabia	8	726	2	3	146
498	Dworszowice Kościelne	Żabia	8	726	2	3	156
499	Dworszowice Kościelne	Żabia	8	726	2	3	181
500	Dworszowice Kościelne	Żabia	15	464	2	3	270
501	Dworszowice Kościelne	Żabia	17	463	2	3	228
502	Dworszowice Kościelne	Żabia	19	462	2	3	177
503	Dworszowice Kościelne	Żabia	19	462	2	3	272
504	Dworszowice Kościelne	Żabia	21	461	2	3	87
505	Dworszowice Kościelne	Żabia	23	460	2	3	70
506	Dworszowice Kościelne	Żabia	25	457	2	3	79
507	Dworszowice Kościelne	Żabia	27	456	2	3	107
508	Dworszowice Kościelne	Żabia	27	456	2	3	129



Lp.	Miejscowość	Ulica	Nr	Nr działki ew.	Typ płyt	Stan płyt	Ilość m ²
509	Dworszowice Kościelne	Żabia	29	740	2	3	39
510	Dworszowice Kościelne	Żabia	29	740	2	3	52
511	Dworszowice Kościelne	Żabia	29	740	1	3	146
512	Dworszowice Kościelne	Żabia	29	740	2	3	436
513	Dworszowice Kościelne	Żabia	35	742	2	3	120
514	Dworszowice Kościelne	Żabia	35	742	2	3	160
515	Dworszowice Kościelne	Żabia	37	743	2	3	113
516	Dworszowice Kościelne	Żabia	39	746	2	3	243
517	Dworszowice Kościelne	Żabia	41	747	2	3	61
518	Dworszowice Kościelne	Żabia	43	748	2	3	120
519	Dworszowice Kościelne	Żabia	43	748	2	3	165
520	Dworszowice Kościelne	Żabia	43	748	2	3	409
521	Dworszowice Kościelne	Żabia	45	749	2	3	173
522	Dworszowice Kościelne	Żabia	47	750	2	3	410
523	Dworszowice Kościelne	Żabia	51	752	2	3	280
524	Dworszowice Kościelne	Żabia	53	753	2	3	132
525	Dworszowice Kościelne	Żabia	53	753	2	3	132
526	Dworszowice Kościelne	Żabia	55	755	2	3	137
527	Dworszowice Kościelne	Żabia	55	755	2	3	154
528	Dworszowice Kościelne	Żabia	57	756	2	3	71
529	Dworszowice Kościelne	Żabia	59	757	2	3	106
530	Dworszowice Kościelne	Żabia	61	758	2	3	115
531	Dworszowice Kościelne	Żabia	61	758	2	3	181
532	Dworszowice Kościelne	Żabia	63	759	2	3	182
533	Dworszowice Kościelne	Żabia	67	761	2	3	188
534	Dworszowice Kościelne		1	142	2	3	362
535	Dworszowice Kościelne		1	142	2	3	375
536	Dworszowice Kościelne		1	350	2	3	153
537	Dworszowice Kościelne		2	351	2	3	97
538	Dworszowice Kościelne		2	351	2	3	154
539	Dworszowice Kościelne		2	351	2	3	257
540	Dworszowice Kościelne		2	351	2	3	338
541	Dworszowice Kościelne		3	315	2	3	233
542	Dworszowice Kościelne		4	481	2	3	365
543	Dworszowice Kościelne		5	313	2	3	164
544	Dworszowice Kościelne		5	482	2	3	41
545	Dworszowice Kościelne		5	482	2	3	54
546	Dworszowice Kościelne		5	482	2	3	199
547	Dworszowice Kościelne		7	1070	2	3	24
548	Dworszowice Kościelne		8	485	2	3	314
549	Dworszowice Kościelne		8	485	2	3	352
550	Dworszowice Kościelne		8	485	2	3	495
551	Dworszowice Kościelne		8	1071	2	3	127
552	Dworszowice Kościelne		9	488	2	3	150
553	Dworszowice Kościelne		9	488	2	3	344
554	Dworszowice Kościelne		9	488	2	3	387
555	Dworszowice Kościelne		10	489	2	3	143
556	Dworszowice Kościelne		10	489	2	3	178
557	Dworszowice Kościelne		10	1073	2	3	86
558	Dworszowice Kościelne		10	1073	2	3	94
559	Dworszowice Kościelne		11	490	2	3	137



Lp.	Miejscowość	Ulica	Nr	Nr działki ew.	Typ płyt	Stan płyt	Ilość m ²
560	Dworszowice Kościelne		11	490	2	3	379
561	Dworszowice Kościelne		11	1082	2	3	41
562	Dworszowice Kościelne		11	1082	2	3	44
563	Dworszowice Kościelne		11	1082	2	3	100
564	Dworszowice Kościelne		13	492	2	3	92
565	Dworszowice Kościelne		13	492	2	3	119
566	Dworszowice Kościelne		13	492	2	3	233
567	Dworszowice Kościelne		16	495	2	3	48
568	Dworszowice Kościelne		17	496	2	3	221
569	Dworszowice Kościelne		18	497	2	3	154
570	Dworszowice Kościelne		19	498	2	3	65
571	Dworszowice Kościelne		19	498	2	3	106
572	Dworszowice Kościelne		20	499	2	3	192
573	Dworszowice Kościelne		21	500	2	3	273
574	Dworszowice Kościelne		22	501	2	3	52
575	Dworszowice Kościelne		22	501	2	3	117
576	Dworszowice Kościelne		23	502	2	3	119
577	Dworszowice Kościelne		23	502	2	3	190
578	Dworszowice Kościelne		23	502	2	3	379
579	Dworszowice Kościelne		24	503	2	3	102
580	Dworszowice Kościelne		24	503	2	3	153
581	Dworszowice Kościelne		24	503	2	3	252
582	Dworszowice Kościelne		24	503	2	3	269
583	Dworszowice Kościelne		25	504	2	3	64
584	Dworszowice Kościelne		25	504	2	3	120
585	Dworszowice Kościelne		25	504	2	3	407
586	Dworszowice Kościelne		27	506	2	3	173
587	Dworszowice Kościelne		27	506	2	3	187
588	Dworszowice Kościelne		27	506	2	3	206
589	Dworszowice Kościelne		29	114	2	3	397
590	Dworszowice Kościelne		31	110/1	2	3	378
591	Dworszowice Kościelne		33	110/2	2	3	197
592	Dworszowice Kościelne		33	110/2	2	3	242
593	Dworszowice Kościelne		34	426	2	3	144
594	Dworszowice Kościelne		36	425	2	3	59
595	Dworszowice Kościelne		36	425	2	3	158
596	Dworszowice Kościelne		38	423	2	3	122
597	Dworszowice Kościelne		38	423	2	3	164
598	Dworszowice Kościelne		39	107	2	3	92
599	Dworszowice Kościelne		39	107	2	3	168
600	Dworszowice Kościelne		39	422	2	3	29
601	Dworszowice Kościelne		39	422	2	3	129
602	Dworszowice Kościelne		39	422	2	3	277
603	Dworszowice Kościelne		43	105	2	3	119
604	Dworszowice Kościelne		45	104	2	3	167
605	Dworszowice Kościelne		45	104	2	3	462
606	Dworszowice Kościelne		54	380	2	3	143
607	Dworszowice Kościelne		54	380	2	3	192
608	Dworszowice Kościelne		55	379	2	3	137
609	Dworszowice Kościelne		57	377	2	3	48
610	Dworszowice Kościelne		57	377	2	3	95



Lp.	Miejscowość	Ulica	Nr	Nr działki ew.	Typ płyt	Stan płyt	Ilość m ²
611	Dworszowice Kościelne		57	377	2	3	199
612	Dworszowice Kościelne		58	376	2	3	129
613	Dworszowice Kościelne		58	376	2	3	430
614	Dworszowice Kościelne		59	375	2	3	134
615	Dworszowice Kościelne		59	375	2	3	156
616	Dworszowice Kościelne		59	375	2	3	173
617	Dworszowice Kościelne		64	370/2	2	3	212
618	Dworszowice Kościelne		66	369	2	3	130
619	Dworszowice Kościelne		70	339	2	3	198
620	Dworszowice Kościelne		70	339	2	3	257
621	Dworszowice Kościelne		72	362/1	2	3	123
622	Dworszowice Kościelne		BN	361/2	2	3	822
623	Dworszowice Kościelne-Kolonia		28	507/2	2	3	14
624	Dworszowice Kościelne-Kolonia		28	507/2	2	3	202
625	Dworszowice Kościelne-Kolonia		31	509	2	3	221
626	Dworszowice Kościelne-Kolonia		31	509	2	3	345
627	Dworszowice Kościelne-Kolonia		32	391	2	3	154
628	Dworszowice Kościelne-Kolonia		32	391	2	3	206
629	Dworszowice Kościelne-Kolonia		39	422	2	3	100
630	Dworszowice Kościelne-Kolonia		41	420	2	3	174
631	Dworszowice Kościelne-Kolonia		41	420	2	3	184
632	Dworszowice Kościelne-Kolonia		41	420	2	3	489
633	Dworszowice Kościelne-Kolonia		41	421	2	3	50
634	Dworszowice Kościelne-Kolonia		41	421	2	3	77
635	Dworszowice Kościelne-Kolonia		41	421	2	3	110
636	Gojsc	Spacerowa	72	129	2	3	731
637	Gojsc	Spacerowa	74	128	2	3	263
638	Gojsc	Spacerowa	76	127	2	3	119
639	Gojsc	Spacerowa	76	127	2	3	156
640	Gojsc	Spacerowa	78	126	2	3	33
641	Gojsc	Spacerowa	80	124	2	3	126
642	Gojsc	Spacerowa	80	125	2	3	50
643	Gojsc	Spacerowa	82	124	2	3	69
644	Gojsc	Spacerowa	82	124	2	3	205
645	Gojsc	Spacerowa	84	123	2	3	143
646	Gojsc	Spacerowa	84	123	2	3	297
647	Gojsc	Spacerowa	90	107	2	3	113
648	Gojsc		42	151	2	3	123
649	Gojsc		44	147	2	3	161
650	Gojsc		46	144	2	3	133
651	Gojsc		46	144	2	3	161
652	Gojsc		48	135	2	3	189
653	Gojsc		48	136/2	2	3	120
654	Gojsc		50	133	2	3	109
655	Gojsc		50	134	2	3	73
656	Gojsc		54	119	2	3	58
657	Gojsc		86	100	2	3	85
658	Gojsc		86	101	2	3	57
659	Gojsc		46 b	137	2	3	79
660	Gojsc		46 b	137	2	3	137
661	Jedle		45	3263/1	2	3	98



Lp.	Miejscowość	Ulica	Nr	Nr działki ew.	Typ płyt	Stan płyt	Ilość m ²
662	Jedle		45	3263/1	2	3	165
663	Jedle		45	3263/2	2	3	270
664	Jedle		47	4645	2	3	163
665	Jedle		50	4642	2	3	109
666	Jedle		51	4641	2	3	36
667	Jedle		51	4641	2	3	120
668	Jedle		52	4640	2	3	46
669	Jedle		52	4640	2	3	80
670	Jedle		53	4628	2	3	11
671	Jedle		53	4628	2	3	133
672	Jedle		53	4636	2	3	76
673	Jedle		53	4636	1	3	182
674	Jedle		54	4627	2	3	167
675	Jedle		60	4611	2	3	75
676	Jedle		60	4611	2	3	153
677	Jedle		62	4607	2	3	20
678	Jedle		62	4607	2	3	22
679	Jedle		62	4607	2	3	134
680	Jedle		63	4602	2	3	106
681	Jedle		65	4600	2	3	129
682	Jedle		65	4600	2	3	153
683	Jedle		66	4593	2	3	127
684	Jedle		67	4588	2	3	72
685	Jedle		67	4588	2	3	83
686	Jedle		68	4587	2	3	49
687	Jedle		68	4587	2	3	146
688	Jedle		68	4587	2	3	160
689	Jedle		68	4587	2	3	173
690	Jedle		69	4584	2	3	88
691	Jedle		70	4581	2	3	68
692	Jedle		70	4581	2	3	76
693	Jedle		71	4473	2	3	74
694	Jedle		71	4473	2	3	93
695	Jedle		71	4473	2	3	112
696	Jedle		65 a	4599	2	3	163
697	Jedle		BN	4648/1	2	3	102
698	Kaflarnia		BN	3243	2	3	15
699	Kaflarnia		BN	3243	2	3	57
700	Kaflarnia		BN	3338	2	3	63
701	Kaflarnia		BN	3338	2	3	150
702	Kaflarnia		BN	3340	2	3	115
703	Kaflarnia		BN	3340	2	3	165
704	Kaflarnia		BN	3340	2	3	314
705	Kolonia Gidelska		75	4290	2	3	144
706	Kolonia Gidelska		75	4290	2	3	191
707	Kolonia Gidelska		76	4289	2	3	123
708	Kolonia Gidelska		76	4289	2	3	124
709	Kolonia Gidelska		76	4289	2	3	181
710	Kolonia Gidelska		77	4288/6	2	3	123
711	Kolonia Gidelska		78	4285	2	3	78
712	Kolonia Gidelska		78	4285	2	3	140



Lp.	Miejscowość	Ulica	Nr	Nr działki ew.	Typ płyt	Stan płyt	Ilość m ²
713	Konstantynów		1	49	2	3	160
714	Konstantynów		1	49	2	3	163
715	Konstantynów		1	49	2	3	194
716	Konstantynów		2	50/2	2	3	184
717	Konstantynów		3	52	2	3	141
718	Konstantynów		3	52	2	3	147
719	Konstantynów		3	52	2	3	147
720	Konstantynów		4	55	2	3	121
721	Konstantynów		4	55	2	3	188
722	Konstantynów		4	55	2	3	303
723	Konstantynów		4	55	2	3	313
724	Konstantynów		4	56	2	3	161
725	Konstantynów		8	57/3	2	3	229
726	Konstantynów		8	57/3	2	3	232
727	Konstantynów		11	59/4	2	3	170
728	Konstantynów		13	56	2	3	174
729	Konstantynów		13	61/1	2	3	177
730	Konstantynów		13	61/1	2	3	242
731	Konstantynów		14	62/1	2	3	173
732	Konstantynów		14	62/1	2	3	180
733	Konstantynów		15	63	2	3	63
734	Konstantynów		15	63	2	3	143
735	Konstantynów		16	64	2	3	96
736	Konstantynów		16	64	2	3	180
737	Konstantynów		16	65/3	2	3	709
738	Konstantynów		24	68/1	2	3	116
739	Konstantynów		24	68/1	2	3	144
740	Konstantynów		24	68/1	2	3	180
741	Konstantynów		24	68/1	2	3	335
742	Konstantynów		25	71	2	3	158
743	Konstantynów		25	71	2	3	160
744	Konstantynów		27	72/3	2	3	124
745	Konstantynów		29	73/3	2	3	167
746	Konstantynów		34	74/1	2	3	137
747	Konstantynów		34	74/1	2	3	412
748	Konstantynów		35	74/1	2	3	182
749	Konstantynów		35	74/1	2	3	212
750	Konstantynów		39	78	2	3	136
751	Konstantynów		39	78	2	3	371
752	Konstantynów		42	82/2	2	3	87
753	Konstantynów		42	82/2	2	3	349
754	Konstantynów		43	83/3	2	3	96
755	Konstantynów		43	83/3	2	3	98
756	Konstantynów		49	131/14	2	3	97
757	Konstantynów		49	131/14	2	3	187
758	Konstantynów		49	131/14	2	3	198
759	Konstantynów		55	130/3	2	3	201
760	Konstantynów		57	92/8	2	3	231
761	Konstantynów		58	93/1	2	3	141
762	Konstantynów		59	94/1	2	3	48
763	Konstantynów		59	94/1	2	3	148



Lp.	Miejscowość	Ulica	Nr	Nr działki ew.	Typ płyt	Stan płyt	Ilość m ²
764	Konstantynów		60	97	2	3	58
765	Konstantynów		60	97	2	3	85
766	Konstantynów		60	97	2	3	105
767	Konstantynów		60	97	2	3	204
768	Konstantynów		60	97	2	3	226
769	Konstantynów		60	97	2	3	296
770	Konstantynów		67	101/1	2	3	45
771	Konstantynów		75	106/2	2	3	225
772	Konstantynów		76	107/2	2	3	192
773	Konstantynów		77	108/1	2	3	85
774	Konstantynów		77	108/1	2	3	206
775	Konstantynów		82	114/1	2	3	28
776	Konstantynów		83	116/1	2	3	185
777	Konstantynów		83	116/3	2	3	308
778	Konstantynów		85	118/1	1	3	174
779	Konstantynów		24 a	68/2	2	3	21
780	Konstantynów		24 a	68/2	2	3	174
781	Konstantynów		BN	147	2	3	447
782	Konstantynów		BN	147	2	3	470
783	Konstantynów		BN	147	2	3	1249
784	Konstantynów		BN	74/7	2	3	97
785	Konstantynów		BN	75/6	2	3	238
786	Konstantynów		BN	99/2	2	3	608
787	Kruplin Radomszczański	Kościuszki	2	825/6	2	3	106
788	Kruplin Radomszczański	Kościuszki	4	825/3	2	3	91
789	Kruplin Radomszczański	Kościuszki	4	825/3	2	3	96
790	Kruplin Radomszczański	Kościuszki	4	825/3	2	3	113
791	Kruplin Radomszczański	Kościuszki	4	825/3	2	3	365
792	Kruplin Radomszczański	Kościuszki	8	824	2	3	191
793	Kruplin Radomszczański	Kościuszki	10	822	2	3	124
794	Kruplin Radomszczański	Kościuszki	12	820	2	3	170
795	Kruplin Radomszczański	Kościuszki	24	809/1	2	3	22
796	Kruplin Radomszczański	Kościuszki	24	809/1	2	3	115
797	Kruplin Radomszczański	Kościuszki	24	809/1	2	3	204
798	Kruplin Radomszczański		1	335	2	3	26
799	Kruplin Radomszczański		1	335	2	3	68
800	Kruplin Radomszczański		2	333/1	2	3	157
801	Kruplin Radomszczański		5	328	2	3	19
802	Kruplin Radomszczański		5	329	2	3	89
803	Kruplin Radomszczański		5	329	2	3	137
804	Kruplin Radomszczański		5	329	2	3	177
805	Kruplin Radomszczański		6	336	2	3	61
806	Kruplin Radomszczański		6	336	2	3	90
807	Kruplin Radomszczański		6	336	2	3	92
808	Kruplin Radomszczański		6	336	2	3	187
809	Kruplin Radomszczański		6	2501	2	3	64
810	Kruplin Radomszczański		6	2501	2	3	127
811	Kruplin Radomszczański		7	337	2	3	45
812	Kruplin Radomszczański		7	337	2	3	115
813	Kruplin Radomszczański		7	337	2	3	133
814	Kruplin Radomszczański		7	337	2	3	222



Lp.	Miejscowość	Ulica	Nr	Nr działki ew.	Typ płyt	Stan płyt	Ilość m ²
815	Kruplin Radomszczański		7	338	1	3	98
816	Kruplin Radomszczański		7	325/1	2	3	140
817	Kruplin Radomszczański		8	324	2	3	98
818	Kruplin Radomszczański		8	324	2	3	205
819	Kruplin Radomszczański		8	340	2	3	93
820	Kruplin Radomszczański		8	340	2	3	191
821	Kruplin Radomszczański		8	340	2	3	221
822	Kruplin Radomszczański		9	322	2	3	153
823	Kruplin Radomszczański		9	342/2	2	3	124
824	Kruplin Radomszczański		9	342/2	2	3	190
825	Kruplin Radomszczański		10	343	2	3	187
826	Kruplin Radomszczański		11	350	2	3	17
827	Kruplin Radomszczański		11	350	2	3	170
828	Kruplin Radomszczański		11	350	2	3	195
829	Kruplin Radomszczański		11	2462	2	3	107
830	Kruplin Radomszczański		12	312	2	3	229
831	Kruplin Radomszczański		12	312	2	3	359
832	Kruplin Radomszczański		12	2461	2	3	98
833	Kruplin Radomszczański		12	2461	2	3	161
834	Kruplin Radomszczański		12	383/1	2	3	79
835	Kruplin Radomszczański		12	383/1	2	3	107
836	Kruplin Radomszczański		12	383/1	2	3	202
837	Kruplin Radomszczański		13	386	2	3	116
838	Kruplin Radomszczański		13	386	2	3	122
839	Kruplin Radomszczański		13	2334	2	3	130
840	Kruplin Radomszczański		14	360	2	3	171
841	Kruplin Radomszczański		14	391	2	3	37
842	Kruplin Radomszczański		14	391	2	3	117
843	Kruplin Radomszczański		14	391	2	3	214
844	Kruplin Radomszczański		14	2317	2	3	13
845	Kruplin Radomszczański		14	2317	2	3	38
846	Kruplin Radomszczański		14	2335	2	3	88
847	Kruplin Radomszczański		15	307	2	3	78
848	Kruplin Radomszczański		15	307	2	3	137
849	Kruplin Radomszczański		15	308	2	3	187
850	Kruplin Radomszczański		15	396/1	2	3	44
851	Kruplin Radomszczański		15	396/1	2	3	96
852	Kruplin Radomszczański		16	306	2	3	161
853	Kruplin Radomszczański		16	2319	2	3	134
854	Kruplin Radomszczański		16	2319	2	3	136
855	Kruplin Radomszczański		16	2319	2	3	165
856	Kruplin Radomszczański		17	304/1	2	3	279
857	Kruplin Radomszczański		18	301	2	3	82
858	Kruplin Radomszczański		18	301	2	3	161
859	Kruplin Radomszczański		18	405	2	3	26
860	Kruplin Radomszczański		18	405	2	3	139
861	Kruplin Radomszczański		18	405	2	3	150
862	Kruplin Radomszczański		18	405	2	3	219
863	Kruplin Radomszczański		19	298	2	3	157
864	Kruplin Radomszczański		19	298	2	3	167
865	Kruplin Radomszczański		19	299	2	3	334



Lp.	Miejscowość	Ulica	Nr	Nr działki ew.	Typ płyt	Stan płyt	Ilość m ²
866	Kruplin Radomszczański		20	407/2	2	3	173
867	Kruplin Radomszczański		20	409/1	2	3	355
868	Kruplin Radomszczański		21	295	2	3	126
869	Kruplin Radomszczański		21	295	2	3	222
870	Kruplin Radomszczański		21	410	2	3	63
871	Kruplin Radomszczański		21	410	2	3	94
872	Kruplin Radomszczański		21	410	2	3	112
873	Kruplin Radomszczański		21	410	2	3	330
874	Kruplin Radomszczański		22	294	2	3	117
875	Kruplin Radomszczański		22	415	2	3	124
876	Kruplin Radomszczański		23	2396	2	3	29
877	Kruplin Radomszczański		23	2396	2	3	69
878	Kruplin Radomszczański		23	417/1	2	3	68
879	Kruplin Radomszczański		24	419	2	3	61
880	Kruplin Radomszczański		24	419	2	3	135
881	Kruplin Radomszczański		24	289/1	2	3	55
882	Kruplin Radomszczański		24	289/1	2	3	85
883	Kruplin Radomszczański		25	287/2	2	3	23
884	Kruplin Radomszczański		27	2339	2	3	59
885	Kruplin Radomszczański		27	2339	2	3	62
886	Kruplin Radomszczański		27	2339	2	3	256
887	Kruplin Radomszczański		28	280	2	3	63
888	Kruplin Radomszczański		28	280	2	3	86
889	Kruplin Radomszczański		28	280	2	3	165
890	Kruplin Radomszczański		29	278	2	3	20
891	Kruplin Radomszczański		30	275/2	2	3	165
892	Kruplin Radomszczański		30	275/2	2	3	218
893	Kruplin Radomszczański		31	273	2	3	156
894	Kruplin Radomszczański		31	273	2	3	180
895	Kruplin Radomszczański		31	273	2	3	195
896	Kruplin Radomszczański		31	274	2	3	13
897	Kruplin Radomszczański		31	274	2	3	88
898	Kruplin Radomszczański		32	271	2	3	64
899	Kruplin Radomszczański		32	271	2	3	247
900	Kruplin Radomszczański		33	270	2	3	240
901	Kruplin Radomszczański		34	269	2	3	103
902	Kruplin Radomszczański		34	269	2	3	107
903	Kruplin Radomszczański		34	269	2	3	112
904	Kruplin Radomszczański		35	268	2	3	105
905	Kruplin Radomszczański		35	268	2	3	127
906	Kruplin Radomszczański		37	265	2	3	51
907	Kruplin Radomszczański		37	265	2	3	307
908	Kruplin Radomszczański		37	266	2	3	88
909	Kruplin Radomszczański		37	266	2	3	116
910	Kruplin Radomszczański		38	258	2	3	59
911	Kruplin Radomszczański		38	259	2	3	129
912	Kruplin Radomszczański		38	259	2	3	157
913	Kruplin Radomszczański		39	257	2	3	109
914	Kruplin Radomszczański		39	258	2	3	141
915	Kruplin Radomszczański		39	256/1	2	3	92
916	Kruplin Radomszczański		40	254	2	3	86



Lp.	Miejscowość	Ulica	Nr	Nr działki ew.	Typ płyt	Stan płyt	Ilość m ²
917	Kruplin Radomszczański		43	244/2	2	3	28
918	Kruplin Radomszczański		43	244/2	2	3	112
919	Kruplin Radomszczański		43	244/2	2	3	126
920	Kruplin Radomszczański		43	244/2	2	3	143
921	Kruplin Radomszczański		48	131	2	3	140
922	Kruplin Radomszczański		49	128	2	3	125
923	Kruplin Radomszczański		49	129/1	2	3	147
924	Kruplin Radomszczański		49	129/1	2	3	181
925	Kruplin Radomszczański		51	126	2	3	68
926	Kruplin Radomszczański		51	126	2	3	153
927	Kruplin Radomszczański		52	125	2	3	74
928	Kruplin Radomszczański		52	125	2	3	168
929	Kruplin Radomszczański		53	122/1	2	3	51
930	Kruplin Radomszczański		53	122/1	2	3	132
931	Kruplin Radomszczański		53	122/1	2	3	331
932	Kruplin Radomszczański		54	117/1	2	3	78
933	Kruplin Radomszczański		54	117/1	2	3	187
934	Kruplin Radomszczański		55	117/1	2	3	68
935	Kruplin Radomszczański		57	113/1	2	3	81
936	Kruplin Radomszczański		58	92	2	3	120
937	Kruplin Radomszczański		58	93	2	3	56
938	Kruplin Radomszczański		58	110	2	3	22
939	Kruplin Radomszczański		58	110	2	3	488
940	Kruplin Radomszczański		59	109	2	3	26
941	Kruplin Radomszczański		59	109	2	3	239
942	Kruplin Radomszczański		61	433	2	3	66
943	Kruplin Radomszczański		64	449	2	3	12
944	Kruplin Radomszczański		64	449	2	3	14
945	Kruplin Radomszczański		64	449	2	3	156
946	Kruplin Radomszczański		64	475/2	2	3	68
947	Kruplin Radomszczański		65	2336	2	3	160
948	Kruplin Radomszczański		67	488	2	3	47
949	Kruplin Radomszczański		67	488	2	3	137
950	Kruplin Radomszczański		68	491/1	2	3	69
951	Kruplin Radomszczański		69	497	2	3	21
952	Kruplin Radomszczański		69	499	2	3	33
953	Kruplin Radomszczański		69	500/1	2	3	157
954	Kruplin Radomszczański		69	500/1	2	3	184
955	Kruplin Radomszczański		70	511/1	2	3	75
956	Kruplin Radomszczański		70	511/1	2	3	77
957	Kruplin Radomszczański		72	527	2	3	50
958	Kruplin Radomszczański		72	527	2	3	66
959	Kruplin Radomszczański		72	544/1	2	3	38
960	Kruplin Radomszczański		72	544/1	2	3	54
961	Kruplin Radomszczański		72	544/1	2	3	99
962	Kruplin Radomszczański		72	544/1	2	3	307
963	Kruplin Radomszczański		73	546/1	2	3	126
964	Kruplin Radomszczański		15 a	2444	2	3	157
965	Kruplin Radomszczański		62 b	441/4	2	3	69
966	Kruplin Radomszczański		64 a	456	2	3	34
967	Kruplin Radomszczański		68 a	493	2	3	101



Lp.	Miejscowość	Ulica	Nr	Nr działki ew.	Typ płyt	Stan płyt	Ilość m ²
968	Kruplin Radomszczański		68 a	493	2	3	139
969	Kruplin Radomszczański		BN	98	2	3	150
970	Kruplin Radomszczański		BN	350	2	3	56
971	Kruplin Radomszczański		BN	2466	2	3	658
972	Kruplin Radomszczański		BN	242/1	2	3	68
973	Kruplin Średni		1 a	25/3	2	3	45
974	Kruplin Średni		1 a	25/3	2	3	66
975	Kruplin Średni		1 a	25/3	2	3	119
976	Kruplin Średni		1 a	25/3	2	3	253
977	Kruplin Średni		1	1207	2	3	7
978	Kruplin Średni		1	1207	2	3	11
979	Kruplin Średni		1	1207	2	3	62
980	Kruplin Średni		1	1207	2	3	105
981	Kruplin Średni		1	1207	2	3	147
982	Kruplin Średni		1	1207	2	3	174
983	Kruplin Średni		1	1207	2	3	223
984	Kruplin Średni		1	1336	2	3	104
985	Kruplin Średni		2	23	2	3	157
986	Kruplin Średni		2	1206	2	3	76
987	Kruplin Średni		2	1206	2	3	110
988	Kruplin Średni		2	1334	2	3	173
989	Kruplin Średni		3	1332	2	3	127
990	Kruplin Średni		4	1328	2	3	27
991	Kruplin Średni		4	1328	2	3	75
992	Kruplin Średni		4	1330	2	3	103
993	Kruplin Średni		5	1327/1	2	3	61
994	Kruplin Średni		5	1327/1	1	3	117
995	Kruplin Średni		5	1327/1	2	3	117
996	Kruplin Średni		6	1317	2	3	70
997	Kruplin Średni		7	1313/1	2	3	129
998	Kruplin Średni		9	1311	2	3	59
999	Kruplin Średni		10	1310	2	3	22
1000	Kruplin Średni		10	1310	2	3	98
1001	Kruplin Średni		10	1310	2	3	147
1002	Kruplin Średni		11	1304	2	3	147
1003	Kruplin Średni		11	1305/1	2	3	78
1004	Kruplin Średni		11	1305/1	2	3	481
1005	Kruplin Średni		12	1302/1	2	3	71
1006	Kruplin Średni		13	1297	2	3	68
1007	Kruplin Średni		13	1298/1	2	3	13
1008	Kruplin Średni		16	1283	2	3	117
1009	Kruplin Średni		16	1285/1	2	3	123
1010	Kruplin Średni		18	16	2	3	20
1011	Kruplin Średni		18	16	2	3	85
1012	Kruplin Średni		18	16	2	3	105
1013	Kruplin Średni		18	1271/1	2	3	51
1014	Kruplin Średni		18	1271/1	2	3	122
1015	Kruplin Średni		19	21/1	2	3	122
1016	Kruplin Średni		19	21/2	2	3	53
1017	Kruplin Średni		19	21/2	2	3	78
1018	Kruplin Średni		19	21/2	2	3	190



Lp.	Miejscowość	Ulica	Nr	Nr działki ew.	Typ płyt	Stan płyt	Ilość m ²
1019	Kruplin Średni		19	1265/1	2	3	184
1020	Kruplin Średni		19	1265/1	2	3	209
1021	Kruplin Średni		20	1263	2	3	122
1022	Kruplin Średni		20	28/2	2	3	44
1023	Kruplin Średni		20	1260/1	2	3	96
1024	Kruplin Średni		21	1260/1	2	3	147
1025	Kruplin Średni		25	1253/3	2	3	24
1026	Kruplin Średni		25	1253/3	2	3	122
1027	Kruplin Średni		26	1252/2	2	3	86
1028	Kruplin Średni		26	1252/2	2	3	123
1029	Kruplin Średni		27	1247	2	3	154
1030	Kruplin Średni		27	1248	2	3	32
1031	Kruplin Średni		27	1248	2	3	92
1032	Kruplin Średni		27	1248	2	3	116
1033	Kruplin Średni		28	1246	2	3	85
1034	Kruplin Średni		28	1246	2	3	178
1035	Kruplin Średni		29	1243	2	3	81
1036	Kruplin Średni		30	1242	2	3	44
1037	Kruplin Średni		30	1242	2	3	69
1038	Kruplin Średni		31	1240	2	3	228
1039	Kruplin Średni		31	1241	2	3	103
1040	Kruplin Średni		32	1236	2	3	29
1041	Kruplin Średni		32	1236	2	3	151
1042	Kruplin Średni		32	1236	2	3	221
1043	Kruplin Średni		32	171/1	2	3	199
1044	Kruplin Średni		34	1232	2	3	185
1045	Kruplin Średni		34	1320/2	2	3	168
1046	Kruplin Średni		38	179	2	3	7
1047	Kruplin Średni		38	179	2	3	9
1048	Kruplin Średni		38	179	2	3	106
1049	Kruplin Średni		18 a	1191/1	2	3	64
1050	Kruplin Średni		18 a	1191/2	2	3	10
1051	Kruplin Średni		18 a	1191/2	2	3	11
1052	Kruplin Średni		18 a	1191/2	2	3	53
1053	Kruplin Średni		18 a	1191/2	2	3	105
1054	Kruplin Średni		18 a	1191/2	2	3	182
1055	Kruplin Średni		BN	2222/1	2	3	15
1056	Kruplin Średni		BN	2222/1	2	3	109
1057	Kruplin Średni		BN	2222/1	2	3	119
1058	Kruplin Średni		BN	2222/1	2	3	209
1059	Kruplin-Barbarówka		8 a	1019	2	3	52
1060	Kruplin-Barbarówka		8 a	1019	2	3	130
1061	Kruplin-Barbarówka		8 a	1021	2	3	74
1062	Kruplin-Barbarówka		8 a	1021	2	3	122
1063	Kruplin-Barbarówka		1	1057/1	2	3	114
1064	Kruplin-Barbarówka		2	1055	2	3	82
1065	Kruplin-Barbarówka		2	1055	2	3	195
1066	Kruplin-Barbarówka		5	1031/1	2	3	182
1067	Kruplin-Barbarówka		5	1031/1	2	3	243
1068	Kruplin-Barbarówka		5	1031/1	2	3	296
1069	Kruplin-Barbarówka		8	1023	2	3	130



Lp.	Miejscowość	Ulica	Nr	Nr działki ew.	Typ płyt	Stan płyt	Ilość m ²
1070	Kruplin-Barbarówka		8	1023	2	3	140
1071	Kruplin-Barbarówka		9	1009	2	3	85
1072	Kruplin-Barbarówka		11	992/1	2	3	58
1073	Kruplin-Barbarówka		11	992/1	2	3	68
1074	Kruplin-Barbarówka		11	992/1	2	3	178
1075	Kruplin-Barbarówka		13	988	2	3	192
1076	Kruplin-Barbarówka		13	988	2	3	219
1077	Kruplin-Barbarówka		15	978/1	2	3	93
1078	Kruplin-Barbarówka		17	972	2	3	151
1079	Kruplin-Barbarówka		17	974	2	3	69
1080	Kruplin-Barbarówka		18	967	2	3	25
1081	Kruplin-Barbarówka		18	967	2	3	173
1082	Kruplin-Barbarówka		18	970	2	3	27
1083	Kruplin-Barbarówka		18	970	2	3	33
1084	Kruplin-Barbarówka		18	970	2	3	161
1085	Kruplin-Parcela		1 a	1215	2	3	182
1086	Kruplin-Parcela		1	1102	2	3	81
1087	Kruplin-Parcela		1	1102	2	3	95
1088	Kruplin-Parcela		1	1102	2	3	180
1089	Kruplin-Parcela		1	1102	2	3	222
1090	Kruplin-Parcela		2	1098	2	3	110
1091	Kruplin-Parcela		2	1098	2	3	165
1092	Kruplin-Parcela		3	1096	2	3	65
1093	Kruplin-Parcela		3	1096	2	3	72
1094	Kruplin-Parcela		3	1096	2	3	141
1095	Kruplin-Parcela		3	1096	2	3	378
1096	Kruplin-Parcela		4	1094/1	2	3	120
1097	Kruplin-Parcela		4	1094/1	2	3	124
1098	Kruplin-Parcela		4	1094/1	2	3	192
1099	Kruplin-Parcela		4	1094/1	2	3	461
1100	Kruplin-Parcela		5	1090	2	3	76
1101	Kruplin-Parcela		5	1090	2	3	194
1102	Kruplin-Parcela		5	1090	2	3	195
1103	Kruplin-Parcela		6	1086/1	2	3	93
1104	Kruplin-Parcela		6	1086/1	2	3	140
1105	Kruplin-Parcela		7	2212	2	3	75
1106	Kruplin-Parcela		7	2213/1	2	3	43
1107	Kruplin-Parcela		7	2213/1	2	3	52
1108	Kruplin-Parcela		8	1084/1	2	3	212
1109	Kruplin-Parcela		9	1075	2	3	132
1110	Kruplin-Parcela		10	1071	2	3	139
1111	Kruplin-Parcela		10	1071	2	3	339
1112	Kruplin-Parcela		10	2208	2	3	65
1113	Kruplin-Parcela		10	2208	1	3	150
1114	Kruplin-Parcela		10	2208	2	3	246
1115	Kruplin-Parcela		11	2205/1	2	3	94
1116	Kruplin-Parcela		12	2187	2	3	167
1117	Kruplin-Parcela		12	2187	2	3	184
1118	Kruplin-Parcela		12	2187	2	3	198
1119	Kruplin-Parcela		13	2189/1	2	3	8
1120	Kruplin-Parcela		13	2189/1	2	3	10



Lp.	Miejscowość	Ulica	Nr	Nr działki ew.	Typ płyt	Stan płyt	Ilość m ²
1121	Kruplin-Parcela		13	2189/1	2	3	105
1122	Kruplin-Parcela		13	2189/1	2	3	267
1123	Kuźnica		1	1415	2	3	103
1124	Kuźnica		2	1422	2	3	31
1125	Kuźnica		2	1422	2	3	141
1126	Kuźnica		2	1443	2	3	132
1127	Kuźnica		3	1425/2	2	3	52
1128	Kuźnica		4	1430/2	2	3	366
1129	Kuźnica		4	1432/2	2	3	112
1130	Kuźnica		7	1452	2	3	32
1131	Kuźnica		8	1453/4	2	3	22
1132	Kuźnica		8	1453/5	2	3	108
1133	Kuźnica		8	1453/5	2	3	154
1134	Kuźnica		9	3067/19	2	3	16
1135	Kuźnica		9	3067/19	2	3	33
1136	Kuźnica		9	3067/19	2	3	57
1137	Kuźnica		9	3067/19	2	3	112
1138	Kuźnica		9	3067/19	2	3	144
1139	Kuźnica		10	1552/1	2	3	221
1140	Kuźnica		11	1552/2	2	3	8
1141	Kuźnica		11	1552/2	2	3	42
1142	Kuźnica		11	1552/2	2	3	98
1143	Kuźnica		15	1559	2	3	148
1144	Kuźnica		16	1561	2	3	76
1145	Kuźnica		16	1561	2	3	106
1146	Kuźnica		17	1562/2	2	3	124
1147	Kuźnica		18	1556	2	3	88
1148	Kuźnica		18	1556	2	3	109
1149	Kuźnica		19	1563/2	2	3	194
1150	Kuźnica		21	1566	2	3	70
1151	Kuźnica		21	1566	2	3	171
1152	Kuźnica		22	1567	2	3	132
1153	Kuźnica		23	1203	2	3	190
1154	Kuźnica		28	3680	2	3	109
1155	Kuźnica		28	3680	2	3	192
1156	Kuźnica		31	3666	2	3	78
1157	Kuźnica		31	3667	2	3	16
1158	Kuźnica		34	3665	2	3	17
1159	Kuźnica		34	3665	2	3	25
1160	Kuźnica		34	3665	2	3	27
1161	Kuźnica		38	3714	2	3	24
1162	Kuźnica		38	3714	2	3	112
1163	Kuźnica		38	3714	2	3	188
1164	Kuźnica		39	3713	2	3	35
1165	Kuźnica		39	3713	2	3	57
1166	Kuźnica		39	3713	2	3	157
1167	Kuźnica		42	3711	2	3	27
1168	Kuźnica		42	3711	2	3	89
1169	Kuźnica		42	3711	2	3	126
1170	Kuźnica		43	3710	2	3	39
1171	Kuźnica		43	3710	2	3	58



Lp.	Miejscowość	Ulica	Nr	Nr działki ew.	Typ płyt	Stan płyt	Ilość m ²
1172	Kuźnica		43	3710	2	3	206
1173	Kuźnica		44	3709	2	3	18
1174	Kuźnica		44	3709	2	3	27
1175	Kuźnica		44	3709	2	3	81
1176	Kuźnica		44	3709	2	3	99
1177	Kuźnica		48	3716	2	3	26
1178	Kuźnica		48	3716	2	3	178
1179	Kuźnica		48	3706/2	2	3	30
1180	Kuźnica		49	3701	2	3	96
1181	Kuźnica		49	3704	2	3	191
1182	Kuźnica		49	3716	2	3	160
1183	Kuźnica		50	3667	2	3	20
1184	Kuźnica		50	3667	2	3	119
1185	Kuźnica		53	3695	2	3	12
1186	Kuźnica		53	3695	2	3	24
1187	Kuźnica		53	3695	2	3	41
1188	Kuźnica		55	3685	2	3	141
1189	Kuźnica		55	3685	2	3	356
1190	Kuźnica		57	3698	2	3	7
1191	Kuźnica		57	3698	2	3	79
1192	Kuźnica		57	3698	1	3	85
1193	Kuźnica		57	3698	2	3	95
1194	Kuźnica		58	3687	2	3	126
1195	Kuźnica		59	3690	2	3	127
1196	Kuźnica		59	3692	2	3	77
1197	Kuźnica		60	3688	2	3	17
1198	Kuźnica		60	3688	2	3	19
1199	Kuźnica		17 a	1563/1	2	3	185
1200	Kuźnica		26 a	3683	2	3	60
1201	Kuźnica		34 b	3662	2	3	8
1202	Kuźnica		34 b	3663	2	3	167
1203	Kuźnica		34 d	3661	2	3	29
1204	Kuźnica		35 a	3659/1	2	3	106
1205	Kuźnica		59 a	3690	2	3	153
1206	Kuźnica		BN	1198	2	3	24
1207	Kuźnica		BN	1199	2	3	21
1208	Kuźnica		BN	1199	2	3	123
1209	Kuźnica		BN	3657	2	3	113
1210	Łązek		1	678	2	3	168
1211	Łązek		1	718	2	3	96
1212	Łązek		1	783	2	3	34
1213	Łązek		1	784	2	3	195
1214	Łązek		1	677/2	2	3	187
1215	Łązek		2	762	2	3	75
1216	Łązek		3	470	2	3	19
1217	Łązek		3	1123	2	3	45
1218	Łązek		3	1123	2	3	249
1219	Łązek		5	760	2	3	28
1220	Łązek		5	760	2	3	134
1221	Łązek		5	1065/1	2	3	253
1222	Łązek		6	671	2	3	95



Lp.	Miejscowość	Ulica	Nr	Nr działki ew.	Typ płyt	Stan płyt	Ilość m ²
1223	Łązek		7	668	2	3	26
1224	Łązek		7	669	2	3	43
1225	Łązek		7	669	2	3	117
1226	Łązek		7	756	1	3	141
1227	Łązek		8	481	2	3	89
1228	Łązek		8	481	2	3	103
1229	Łązek		8	663	2	3	92
1230	Łązek		8	663	2	3	123
1231	Łązek		10	663	2	3	41
1232	Łązek		10	664	2	3	79
1233	Łązek		10	665	2	3	89
1234	Łązek		10	666	2	3	56
1235	Łązek		10	667	2	3	122
1236	Łązek		11	666	2	3	18
1237	Łązek		11	666	2	3	31
1238	Łązek		11	666	2	3	228
1239	Łązek		12	630	2	3	139
1240	Łązek		12	631	2	3	24
1241	Łązek		12	488/1	2	3	127
1242	Łązek		14	618	2	3	116
1243	Łązek		16	626	2	3	173
1244	Łązek		17	625	2	3	109
1245	Łązek		17	625	2	3	156
1246	Łązek		19	622	2	3	30
1247	Łązek		19	622	2	3	31
1248	Łązek		20	619/1	2	3	226
1249	Łązek		20	621/1	2	3	109
1250	Łązek		24	520	2	3	91
1251	Łązek		25	523	2	3	83
1252	Łązek		26	518	2	3	33
1253	Łązek		26	518	2	3	54
1254	Łązek		26	518	2	3	67
1255	Łązek		26	518	2	3	93
1256	Łązek		26	518	2	3	132
1257	Łązek		BN	508	2	3	157
1258	Łązek		BN	512	2	3	122
1259	Łązek		BN	517	2	3	83
1260	Łązek		BN	527	2	3	18
1261	Łązek		BN	528	2	3	28
1262	Łązek		BN	528	2	3	35
1263	Łązek		BN	528	2	3	48
1264	Nowa Brzeźnica	1 maja	4	965/1	2	3	97
1265	Nowa Brzeźnica	1 maja	9	958	2	3	151
1266	Nowa Brzeźnica	1 maja	15	961/1	2	3	40
1267	Nowa Brzeźnica	Częstochowska	4	2357	2	3	185
1268	Nowa Brzeźnica	Częstochowska	4	2356/5	2	3	221
1269	Nowa Brzeźnica	Częstochowska	6	2950	2	3	63
1270	Nowa Brzeźnica	Długosza	2	2932	2	3	92
1271	Nowa Brzeźnica	Długosza	2	2932	2	3	175
1272	Nowa Brzeźnica	Długosza	3	1104/1	2	3	116
1273	Nowa Brzeźnica	Długosza	4	2933/1	2	3	48



Lp.	Miejscowość	Ulica	Nr	Nr działki ew.	Typ płyt	Stan płyt	Ilość m ²
1274	Nowa Brzeźnica	Długosza	4	2933/1	2	3	96
1275	Nowa Brzeźnica	Długosza	5	1107	2	3	88
1276	Nowa Brzeźnica	Długosza	6	2933/2	2	3	146
1277	Nowa Brzeźnica	Długosza	7	1108	2	3	89
1278	Nowa Brzeźnica	Długosza	7	1108	2	3	99
1279	Nowa Brzeźnica	Długosza	7	1108	2	3	174
1280	Nowa Brzeźnica	Długosza	8	2934	2	3	109
1281	Nowa Brzeźnica	Długosza	8	2934	2	3	180
1282	Nowa Brzeźnica	Długosza	11	1119/1	2	3	119
1283	Nowa Brzeźnica	Długosza	13	1120	2	3	107
1284	Nowa Brzeźnica	Długosza	14	2939	2	3	54
1285	Nowa Brzeźnica	Długosza	14	2939	2	3	104
1286	Nowa Brzeźnica	Długosza	14	2954	2	3	88
1287	Nowa Brzeźnica	Długosza	15	1121	2	3	170
1288	Nowa Brzeźnica	Długosza	15	1121	2	3	181
1289	Nowa Brzeźnica	Długosza	15	1121	2	3	221
1290	Nowa Brzeźnica	Długosza	17	1115	2	3	102
1291	Nowa Brzeźnica	Długosza	17	1122	2	3	129
1292	Nowa Brzeźnica	Długosza	19	1123	2	3	139
1293	Nowa Brzeźnica	Długosza	19	1123	2	3	232
1294	Nowa Brzeźnica	Długosza	19	1123	2	3	290
1295	Nowa Brzeźnica	Długosza	20	2940	2	3	105
1296	Nowa Brzeźnica	Długosza	21	1124	2	3	240
1297	Nowa Brzeźnica	Długosza	21	1124	2	3	243
1298	Nowa Brzeźnica	Długosza	22	2944	2	3	60
1299	Nowa Brzeźnica	Długosza	23	1125	2	3	82
1300	Nowa Brzeźnica	Długosza	23	1125	2	3	107
1301	Nowa Brzeźnica	Długosza	23	1125	2	3	151
1302	Nowa Brzeźnica	Długosza	25	1126	2	3	95
1303	Nowa Brzeźnica	Długosza	25	1126	2	3	123
1304	Nowa Brzeźnica	Długosza	29	1127	2	3	136
1305	Nowa Brzeźnica	Długosza	29	1127	2	3	147
1306	Nowa Brzeźnica	Działkowa	3	5480/19	2	3	30
1307	Nowa Brzeźnica	Działkowa	4	5480/22	2	3	161
1308	Nowa Brzeźnica	Działkowa	5	5480/11	2	3	173
1309	Nowa Brzeźnica	Działkowa	5	5480/17	2	3	43
1310	Nowa Brzeźnica	Działkowa	5	5480/17	2	3	174
1311	Nowa Brzeźnica	Działkowa	6	5480/20	2	3	211
1312	Nowa Brzeźnica	Działkowa	7	5480/14	2	3	212
1313	Nowa Brzeźnica	Działkowa	10	5480/16	2	3	70
1314	Nowa Brzeźnica	Działkowa	10	5480/16	2	3	187
1315	Nowa Brzeźnica	Działkowa	12	5480/15	2	3	71
1316	Nowa Brzeźnica	Działkowa	12	5480/15	2	3	168
1317	Nowa Brzeźnica	Kościuszk	1	1324	2	3	35
1318	Nowa Brzeźnica	Kościuszk	1	1324	2	3	45
1319	Nowa Brzeźnica	Kościuszk	9	1333/1	2	3	228
1320	Nowa Brzeźnica	Kościuszk	15	1330	2	3	342
1321	Nowa Brzeźnica	Kościuszk	27	1037/1	2	3	41
1322	Nowa Brzeźnica	Kościuszk	27	1037/1	2	3	62
1323	Nowa Brzeźnica	Kościuszk	27	1037/1	2	3	69
1324	Nowa Brzeźnica	Kościuszk	29	1038/1	2	3	73



Lp.	Miejscowość	Ulica	Nr	Nr działki ew.	Typ płyt	Stan płyt	Ilość m ²
1325	Nowa Brzeźnica	Kościuszki	31	1039/1	2	3	66
1326	Nowa Brzeźnica	Kościuszki	46	980	2	3	263
1327	Nowa Brzeźnica	Kościuszki	46	981	2	3	51
1328	Nowa Brzeźnica	Kościuszki	56	1022	2	3	182
1329	Nowa Brzeźnica	Kościuszki	57	1083	2	3	215
1330	Nowa Brzeźnica	Kościuszki	60	1024	2	3	126
1331	Nowa Brzeźnica	Kościuszki	60	1024	2	3	191
1332	Nowa Brzeźnica	Kościuszki	60	1024	2	3	281
1333	Nowa Brzeźnica	Kościuszki	61	1085	2	3	38
1334	Nowa Brzeźnica	Kościuszki	61	1085	2	3	82
1335	Nowa Brzeźnica	Kościuszki	61	1085	1	3	126
1336	Nowa Brzeźnica	Kościuszki	61	1085	2	3	191
1337	Nowa Brzeźnica	Kościuszki	63	1086	2	3	55
1338	Nowa Brzeźnica	Kościuszki	65	1087	2	3	147
1339	Nowa Brzeźnica	Kościuszki	66	1027	2	3	75
1340	Nowa Brzeźnica	Kościuszki	66	1027	2	3	320
1341	Nowa Brzeźnica	Kościuszki	66	1028	2	3	178
1342	Nowa Brzeźnica	Kościuszki	67	1088	2	3	44
1343	Nowa Brzeźnica	Kościuszki	67	1088	2	3	123
1344	Nowa Brzeźnica	Kościuszki	67	1088	2	3	175
1345	Nowa Brzeźnica	Kościuszki	68	1029	2	3	96
1346	Nowa Brzeźnica	Kościuszki	74	1554	2	3	105
1347	Nowa Brzeźnica	Kościuszki	75	5427	2	3	154
1348	Nowa Brzeźnica	Kościuszki	76	1033	2	3	219
1349	Nowa Brzeźnica	Kościuszki	76	1033	2	3	255
1350	Nowa Brzeźnica	Kościuszki	77	1092	2	3	129
1351	Nowa Brzeźnica	Kościuszki	77	1092	2	3	218
1352	Nowa Brzeźnica	Kościuszki	81	1093	2	3	175
1353	Nowa Brzeźnica	Kościuszki	83	1094	2	3	198
1354	Nowa Brzeźnica	Kościuszki	87	1096	2	3	42
1355	Nowa Brzeźnica	Kościuszki	87	1096	2	3	75
1356	Nowa Brzeźnica	Kościuszki	87	1096	2	3	180
1357	Nowa Brzeźnica	Kościuszki	88	1552	2	3	67
1358	Nowa Brzeźnica	Kościuszki	88	1552	2	3	100
1359	Nowa Brzeźnica	Kościuszki	88	1552	2	3	123
1360	Nowa Brzeźnica	Kościuszki	89	1097	2	3	51
1361	Nowa Brzeźnica	Kościuszki	89	1097	2	3	53
1362	Nowa Brzeźnica	Kościuszki	89	1097	2	3	211
1363	Nowa Brzeźnica	Kościuszki	93	1099/1	2	3	167
1364	Nowa Brzeźnica	Kościuszki	94	1550	2	3	48
1365	Nowa Brzeźnica	Kościuszki	94	1550	2	3	157
1366	Nowa Brzeźnica	Kościuszki	96	1549	2	3	158
1367	Nowa Brzeźnica	Kościuszki	96	1549	2	3	221
1368	Nowa Brzeźnica	Kościuszki	105	2356/4	2	3	123
1369	Nowa Brzeźnica	Kościuszki	108	1519	2	3	404
1370	Nowa Brzeźnica	Kościuszki	114	1519	2	3	270
1371	Nowa Brzeźnica	Kościuszki	114	1519	2	3	331
1372	Nowa Brzeźnica	Kościuszki	115	2360	2	3	106
1373	Nowa Brzeźnica	Kościuszki	115	2360	2	3	165
1374	Nowa Brzeźnica	Kościuszki	117	2361	2	3	113
1375	Nowa Brzeźnica	Kościuszki	122	1510	2	3	157



Lp.	Miejscowość	Ulica	Nr	Nr działki ew.	Typ płyt	Stan płyt	Ilość m ²
1376	Nowa Brzeźnica	Kościuszki	122	1510	2	3	185
1377	Nowa Brzeźnica	Kościuszki	122	1510	2	3	208
1378	Nowa Brzeźnica	Kościuszki	123	2365	2	3	80
1379	Nowa Brzeźnica	Kościuszki	123	2367	2	3	212
1380	Nowa Brzeźnica	Kościuszki	123	3994	2	3	69
1381	Nowa Brzeźnica	Kościuszki	125	2366	2	3	54
1382	Nowa Brzeźnica	Kościuszki	125	2366	2	3	103
1383	Nowa Brzeźnica	Kościuszki	125	2366	2	3	117
1384	Nowa Brzeźnica	Kościuszki	127	2368	2	3	215
1385	Nowa Brzeźnica	Kościuszki	147	2377	2	3	173
1386	Nowa Brzeźnica	Kościuszki	149	2376/1	2	3	92
1387	Nowa Brzeźnica	Kościuszki	149	2376/1	2	3	95
1388	Nowa Brzeźnica	Kościuszki	BN	951	2	3	119
1389	Nowa Brzeźnica	Kościuszki	BN	951	2	3	419
1390	Nowa Brzeźnica	Kościuszki	BN	2354/1	2	3	68
1391	Nowa Brzeźnica	Kościuszki	BN	1098/1	2	3	150
1392	Nowa Brzeźnica	Krótką	4	1319	2	3	91
1393	Nowa Brzeźnica	Krótką	4	1321/2	2	3	164
1394	Nowa Brzeźnica	Krótką	11	1323	2	3	165
1395	Nowa Brzeźnica	Krótką	11	1321/1	2	3	82
1396	Nowa Brzeźnica	Krótką	11	1321/1	2	3	98
1397	Nowa Brzeźnica	Krótką	11	1321/1	2	3	160
1398	Nowa Brzeźnica	Krótką	11	1321/1	2	3	257
1399	Nowa Brzeźnica	Mickiewicza	2	1077	2	3	91
1400	Nowa Brzeźnica	Mickiewicza	2	1077	2	3	103
1401	Nowa Brzeźnica	Mickiewicza	3	1050	2	3	153
1402	Nowa Brzeźnica	Mickiewicza	3	1052	2	3	69
1403	Nowa Brzeźnica	Mickiewicza	3	1053	2	3	97
1404	Nowa Brzeźnica	Mickiewicza	4	1076	2	3	237
1405	Nowa Brzeźnica	Mickiewicza	4	1078	2	3	250
1406	Nowa Brzeźnica	Mickiewicza	6	1075	2	3	125
1407	Nowa Brzeźnica	Mickiewicza	6	1075	2	3	164
1408	Nowa Brzeźnica	Mickiewicza	6	1075	2	3	170
1409	Nowa Brzeźnica	Mickiewicza	8	1074	2	3	164
1410	Nowa Brzeźnica	Mickiewicza	10	1072	2	3	161
1411	Nowa Brzeźnica	Mickiewicza	10	1072	2	3	168
1412	Nowa Brzeźnica	Mickiewicza	10	1072	2	3	171
1413	Nowa Brzeźnica	Mickiewicza	11	1052	2	3	239
1414	Nowa Brzeźnica	Mickiewicza	13	1044	2	3	71
1415	Nowa Brzeźnica	Mickiewicza	13	1045	2	3	209
1416	Nowa Brzeźnica	Mickiewicza	14	1070	2	3	137
1417	Nowa Brzeźnica	Mickiewicza	18	1067	2	3	66
1418	Nowa Brzeźnica	Mickiewicza	22	1063	2	3	99
1419	Nowa Brzeźnica	Mickiewicza	24	1062	2	3	44
1420	Nowa Brzeźnica	Mickiewicza	26	3680	2	3	293
1421	Nowa Brzeźnica	Mickiewicza	26	1061/7	2	3	132
1422	Nowa Brzeźnica	Mickiewicza	26	1061/7	2	3	460
1423	Nowa Brzeźnica	Mickiewicza	BN	4071	2	3	257
1424	Nowa Brzeźnica	Mickiewicza	BN	4071	2	3	331
1425	Nowa Brzeźnica	Ogrodowa	BN	2157	2	3	246
1426	Nowa Brzeźnica	Ogrodowa	BN	2164	2	3	238



Lp.	Miejscowość	Ulica	Nr	Nr działki ew.	Typ płyt	Stan płyt	Ilość m ²
1427	Nowa Brzeźnica	Osiedlowa	7	5480/8	2	3	206
1428	Nowa Brzeźnica	Osiedlowa	9	5480/4	2	3	8
1429	Nowa Brzeźnica	Osiedlowa	9	5480/4	2	3	198
1430	Nowa Brzeźnica	Osiedlowa	10	5480/16	2	3	50
1431	Nowa Brzeźnica	Osiedlowa	11	5480/1	2	3	180
1432	Nowa Brzeźnica	Osiedlowa	12	5480/15	2	3	72
1433	Nowa Brzeźnica	Osiedlowa	12	5480/15	2	3	116
1434	Nowa Brzeźnica	Osiedlowa	13	5480/2	2	3	164
1435	Nowa Brzeźnica	Osiedlowa	14	5480/12	2	3	225
1436	Nowa Brzeźnica	Osiedlowa	20	5480/7	2	3	164
1437	Nowa Brzeźnica	Pajęczańska	1	1554	2	3	33
1438	Nowa Brzeźnica	Pajęczańska	1	4072	2	3	53
1439	Nowa Brzeźnica	Pajęczańska	6	872	2	3	84
1440	Nowa Brzeźnica	Pajęczańska	10	5478	2	3	195
1441	Nowa Brzeźnica	Pajęczańska	13	1540	2	3	103
1442	Nowa Brzeźnica	Pajęczańska	13	1540	2	3	123
1443	Nowa Brzeźnica	Pajęczańska	13	1540	2	3	167
1444	Nowa Brzeźnica	Pajęczańska	22	5460/3	2	3	190
1445	Nowa Brzeźnica	Pajęczańska	30	5457/5	2	3	105
1446	Nowa Brzeźnica	Pajęczańska	BN	1528	2	3	81
1447	Nowa Brzeźnica	Pajęczańska	BN	1528	2	3	205
1448	Nowa Brzeźnica	Pajęczańska	BN	1528	2	3	216
1449	Nowa Brzeźnica	Reymonta	3	954	2	3	127
1450	Nowa Brzeźnica	Reymonta	4	675	2	3	69
1451	Nowa Brzeźnica	Reymonta	4	675	2	3	74
1452	Nowa Brzeźnica	Reymonta	6	676	2	3	32
1453	Nowa Brzeźnica	Reymonta	6	676	2	3	55
1454	Nowa Brzeźnica	Reymonta	6	676	2	3	184
1455	Nowa Brzeźnica	Reymonta	6	676	2	3	229
1456	Nowa Brzeźnica	Reymonta	8	679	2	3	68
1457	Nowa Brzeźnica	Reymonta	8	679	2	3	361
1458	Nowa Brzeźnica	Reymonta	8	680	2	3	44
1459	Nowa Brzeźnica	Reymonta	8	680	2	3	180
1460	Nowa Brzeźnica	Reymonta	20	597	2	3	294
1461	Nowa Brzeźnica	Reymonta	20	598	2	3	148
1462	Nowa Brzeźnica	Reymonta	20	598	2	3	169
1463	Nowa Brzeźnica	Reymonta	BN	679	2	3	122
1464	Nowa Brzeźnica	Reymonta	BN	679	2	3	171
1465	Nowa Brzeźnica	Reymonta	BN	946	2	3	467
1466	Nowa Brzeźnica	Słowackiego	2	947/1	2	3	111
1467	Nowa Brzeźnica	Targowa	1	1307	2	3	70
1468	Nowa Brzeźnica	Targowa	1	1307	2	3	82
1469	Nowa Brzeźnica	Targowa	3	1308	2	3	62
1470	Nowa Brzeźnica	Targowa	5	1309/1	2	3	30
1471	Nowa Brzeźnica	Targowa	9	1313/1	2	3	82
1472	Nowa Brzeźnica	Zamkowa	4	975	2	3	87
1473	Nowa Brzeźnica	Zamkowa	8	972	2	3	140
1474	Nowa Brzeźnica	Zamkowa	9	908	2	3	150
1475	Nowa Brzeźnica	Zamkowa	10	908	2	3	81
1476	Nowa Brzeźnica	Zamkowa	10	908	2	3	151
1477	Nowa Brzeźnica	Zamkowa	BN	944	2	3	441



Lp.	Miejscowość	Ulica	Nr	Nr działki ew.	Typ płyt	Stan płyt	Ilość m ²
1478	Nowa Brzeźnica		7	5490	2	3	222
1479	Nowa Brzeźnica		BN	1101	2	3	280
1480	Nowa Brzeźnica		BN	1102	2	3	32
1481	Nowa Brzeźnica		BN	1313/3	2	3	819
1482	Nowa Brzeźnica		BN	386/1	2	3	45
1483	Nowa Brzeźnica		BN	386/1	2	3	102
1484	Nowa Brzeźnica		BN	386/1	2	3	151
1485	Nowa Brzeźnica		BN	386/1	2	3	167
1486	Orczuchy		1	3377	2	3	26
1487	Orczuchy		1	3377	2	3	58
1488	Orczuchy		1	3377	2	3	72
1489	Orczuchy		1	3377	2	3	73
1490	Orczuchy		1	3377	2	3	182
1491	Orczuchy		1	3393	2	3	455
1492	Orczuchy		1	3519	2	3	31
1493	Orczuchy		1	3520	2	3	49
1494	Orczuchy		BN	3324	2	3	16
1495	Orczuchy		BN	3324	2	3	63
1496	Orczuchy		BN	3325	2	3	34
1497	Orczuchy		BN	3325	2	3	59
1498	Orczuchy		BN	3325	2	3	103
1499	Orczuchy		BN	3326	2	3	55
1500	Orczuchy		BN	3326	2	3	59
1501	Orczuchy		BN	3326	2	3	106
1502	Orczuchy		BN	3327	2	3	99
1503	Orczuchy		BN	3327	2	3	105
1504	Orczuchy		BN	3328	2	3	95
1505	Orczuchy		BN	3328	2	3	97
1506	Orczuchy		BN	3376	2	3	86
1507	Orczuchy		BN	3376	2	3	127
1508	Orczuchy		BN	3376	2	3	184
1509	Orczuchy		BN	3402	2	3	96
1510	Orczuchy		BN	3413	2	3	109
1511	Orczuchy		BN	3418	2	3	90
1512	Orczuchy		BN	3412/1	2	3	69
1513	Orczuchy		BN	3412/1	2	3	100
1514	Pieńki Dworszowskie		2	17	2	3	175
1515	Pieńki Dworszowskie		3	16/2	2	3	163
1516	Pieńki Dworszowskie		3	16/2	2	3	240
1517	Pieńki Dworszowskie		3	16/2	2	3	270
1518	Pieńki Dworszowskie		4	15	2	3	68
1519	Pieńki Dworszowskie		4	15	2	3	249
1520	Pieńki Dworszowskie		4	15	2	3	475
1521	Pieńki Dworszowskie		6	11	2	3	540
1522	Pieńki Dworszowskie		6	11	2	3	730
1523	Płaczki		1	3769	2	3	58
1524	Płaczki		1	3769	2	3	102
1525	Płaczki		1	3769	2	3	127
1526	Płaczki		1	3769	2	3	182
1527	Płaczki		2	3767	2	3	133
1528	Płaczki		2	3767	2	3	148



Lp.	Miejscowość	Ulica	Nr	Nr działki ew.	Typ płyt	Stan płyt	Ilość m ²
1529	Płaczki		2	3767	2	3	161
1530	Płaczki		5	3762	2	3	62
1531	Płaczki		5	3762	2	3	122
1532	Płaczki		5	3762	2	3	139
1533	Płaczki		5	3763	2	3	30
1534	Płaczki		5	3763	2	3	48
1535	Płaczki		10	3773	2	3	68
1536	Płaczki		10	3773	2	3	113
1537	Płaczki		10	3773	2	3	132
1538	Płaczki		11	3772	2	3	151
1539	Płaczki		11	3772	2	3	202
1540	Płaczki		12	4247	2	3	117
1541	Płaczki		BN	3764	2	3	129
1542	Płaczki		BN	3774	2	3	107
1543	Płaczki		BN	3740/1	2	3	96
1544	Prusicko		1 a	3954	2	3	57
1545	Prusicko		1 a	3954	2	3	133
1546	Prusicko		1	3956	2	3	171
1547	Prusicko		1	3956	2	3	325
1548	Prusicko		2	3965	2	3	109
1549	Prusicko		3	3966	2	3	72
1550	Prusicko		4	3967	2	3	266
1551	Prusicko		5	3968	2	3	103
1552	Prusicko		6	3391	2	3	48
1553	Prusicko		6	3391	2	3	74
1554	Prusicko		7	3489	2	3	42
1555	Prusicko		7	3490	2	3	37
1556	Prusicko		7	3970	2	3	39
1557	Prusicko		7	3970	2	3	127
1558	Prusicko		8	3393	2	3	107
1559	Prusicko		8	3393	2	3	130
1560	Prusicko		8	3971	2	3	34
1561	Prusicko		8	3971	2	3	92
1562	Prusicko		9	3394	2	3	143
1563	Prusicko		9	3394	2	3	194
1564	Prusicko		9	3394	2	3	216
1565	Prusicko		10	3395	2	3	64
1566	Prusicko		10	3395	2	3	147
1567	Prusicko		11	3974	2	3	143
1568	Prusicko		12	3975	2	3	14
1569	Prusicko		12	3975	2	3	21
1570	Prusicko		12	3975	2	3	64
1571	Prusicko		12	3975	1	3	151
1572	Prusicko		12	3975	2	3	167
1573	Prusicko		14	3978	2	3	41
1574	Prusicko		14	3978	2	3	55
1575	Prusicko		14	3978	2	3	124
1576	Prusicko		16	3497	2	3	48
1577	Prusicko		16	3497	2	3	66
1578	Prusicko		16	3497	2	3	66
1579	Prusicko		16	3980	2	3	134



Lp.	Miejscowość	Ulica	Nr	Nr działki ew.	Typ płyt	Stan płyt	Ilość m ²
1580	Prusicko		17	3397	2	3	116
1581	Prusicko		17	3834	2	3	153
1582	Prusicko		18	3501	2	3	22
1583	Prusicko		18	3501	2	3	91
1584	Prusicko		18	3501	2	3	154
1585	Prusicko		18	3981	2	3	124
1586	Prusicko		18	3981	2	3	126
1587	Prusicko		21	3421	2	3	79
1588	Prusicko		21	3421	2	3	92
1589	Prusicko		22	3423	2	3	81
1590	Prusicko		22	3984	1	3	98
1591	Prusicko		23	3425	2	3	163
1592	Prusicko		23	3985	2	3	147
1593	Prusicko		25	3429	2	3	143
1594	Prusicko		25	3986	2	3	82
1595	Prusicko		25	3986	2	3	132
1596	Prusicko		25	3986	2	3	147
1597	Prusicko		26	3435	2	3	92
1598	Prusicko		26	3987	2	3	78
1599	Prusicko		27	3989	2	3	85
1600	Prusicko		28	3438	2	3	139
1601	Prusicko		29	3441	2	3	58
1602	Prusicko		30	3992	2	3	190
1603	Prusicko		32	3446	2	3	23
1604	Prusicko		32	3446	2	3	59
1605	Prusicko		32	3446	2	3	62
1606	Prusicko		36	4000	2	3	124
1607	Prusicko		36	4000	2	3	127
1608	Prusicko		37	3463/2	2	3	71
1609	Prusicko		38	3460/8	2	3	55
1610	Prusicko		38	3460/8	2	3	103
1611	Prusicko		39	4003	2	3	58
1612	Prusicko		40	4005	2	3	180
1613	Prusicko		41	4320	2	3	95
1614	Prusicko		42	4008	2	3	37
1615	Prusicko		42	4008	2	3	126
1616	Prusicko		42	4010	2	3	110
1617	Prusicko		42	4319	2	3	105
1618	Prusicko		42	4319	1	3	113
1619	Prusicko		42	4319	1	3	199
1620	Prusicko		43	4010	2	3	132
1621	Prusicko		43	4318	2	3	115
1622	Prusicko		49	4021	2	3	44
1623	Prusicko		49	4021	2	3	106
1624	Prusicko		49	4021	2	3	116
1625	Prusicko		49	4031	2	3	62
1626	Prusicko		49	4031	2	3	137
1627	Prusicko		50	4022	2	3	146
1628	Prusicko		50	4048	2	3	141
1629	Prusicko		51	4053	2	3	21
1630	Prusicko		51	4053	2	3	22



Lp.	Miejscowość	Ulica	Nr	Nr działki ew.	Typ płyt	Stan płyt	Ilość m ²
1631	Prusicko		54	4305	2	3	238
1632	Prusicko		54	4306	2	3	83
1633	Prusicko		54	4306	2	3	154
1634	Prusicko		55	4304	2	3	81
1635	Prusicko		55	4304	2	3	95
1636	Prusicko		55	4304	2	3	112
1637	Prusicko		55	4304	2	3	147
1638	Prusicko		55	4305	2	3	47
1639	Prusicko		56	4300	2	3	51
1640	Prusicko		56	4300	2	3	124
1641	Prusicko		58	4296	2	3	52
1642	Prusicko		58	4296	2	3	83
1643	Prusicko		59	4295/3	2	3	93
1644	Prusicko		60	4294	2	3	126
1645	Prusicko		61	4275	2	3	103
1646	Prusicko		62	4272	2	3	139
1647	Prusicko		63	4271	2	3	81
1648	Prusicko		63	4271	2	3	143
1649	Prusicko		64	4270	2	3	86
1650	Prusicko		64	4270	1	3	157
1651	Prusicko		67	4259	2	3	136
1652	Prusicko		67	4260	1	3	180
1653	Prusicko		68	4256	2	3	133
1654	Prusicko		68	4256	2	3	143
1655	Prusicko		69	4255	2	3	132
1656	Prusicko		72	4248	2	3	48
1657	Prusicko		74	4240	2	3	378
1658	Prusicko		74	4238/2	2	3	293
1659	Prusicko		77	4233	2	3	192
1660	Prusicko		97	4123	2	3	130
1661	Prusicko		99	4125	2	3	106
1662	Prusicko		99	4125	2	3	120
1663	Prusicko		103	4132	2	3	25
1664	Prusicko		104	4133	2	3	96
1665	Prusicko		104	4133	2	3	101
1666	Prusicko		104	4133	2	3	111
1667	Prusicko		104	4133	2	3	163
1668	Prusicko		105	4134	2	3	89
1669	Prusicko		105	4134	2	3	147
1670	Prusicko		109	4142	1	3	195
1671	Prusicko		111	4148	2	3	102
1672	Prusicko		111	4148	2	3	133
1673	Prusicko		116	4153	2	3	127
1674	Prusicko		118	4156	2	3	108
1675	Prusicko		118	4156	2	3	134
1676	Prusicko		120	4159	2	3	83
1677	Prusicko		121	4161	2	3	60
1678	Prusicko		121	4161	2	3	77
1679	Prusicko		121	4161	2	3	181
1680	Prusicko		123	4165	2	3	185
1681	Prusicko		123	4168	2	3	100



Lp.	Miejscowość	Ulica	Nr	Nr działki ew.	Typ płyt	Stan płyt	Ilość m ²
1682	Prusicko		123	4168	1	3	102
1683	Prusicko		124	4169	2	3	113
1684	Prusicko		124	4169	1	3	146
1685	Prusicko		124	4172	2	3	161
1686	Prusicko		125	4170	2	3	252
1687	Prusicko		126	4173	2	3	68
1688	Prusicko		127	4176	2	3	113
1689	Prusicko		127	4176	1	3	115
1690	Prusicko		127	4176	2	3	116
1691	Prusicko		130	4180	2	3	84
1692	Prusicko		132	4183	2	3	151
1693	Prusicko		133	4184	2	3	102
1694	Prusicko		133	4184	2	3	139
1695	Prusicko		118 a	4156	2	3	129
1696	Prusicko		45 a	4011	2	3	113
1697	Prusicko		49 d	4044	2	3	247
1698	Prusicko		50 a	4049	2	3	63
1699	Prusicko		50 a	4049	2	3	82
1700	Prusicko		50 a	4049	2	3	143
1701	Prusicko		60 a	4293	2	3	37
1702	Prusicko		95 a	4121	2	3	154
1703	Prusicko		BN	4119	2	3	177
1704	Rzędowie		94	4549	2	3	42
1705	Rzędowie		94	4549	2	3	82
1706	Rzędowie		BN	3362/2	2	3	174
1707	Stara Brzeźnica	Cicha	2	2588	2	3	26
1708	Stara Brzeźnica	Cicha	2	2588	2	3	34
1709	Stara Brzeźnica	Cicha	2	2588	2	3	38
1710	Stara Brzeźnica	Cicha	2	2588	2	3	41
1711	Stara Brzeźnica	Cicha	2	2588	2	3	83
1712	Stara Brzeźnica	Cicha	2	2588	2	3	130
1713	Stara Brzeźnica	Cicha	4	2589	2	3	58
1714	Stara Brzeźnica	Cicha	6	2590	2	3	74
1715	Stara Brzeźnica	Cicha	6	2590	2	3	139
1716	Stara Brzeźnica	Cicha	6	4001	2	3	143
1717	Stara Brzeźnica	Cicha	8	2591	2	3	253
1718	Stara Brzeźnica	Cicha	10	2593	2	3	122
1719	Stara Brzeźnica	Cicha	10	2593	2	3	156
1720	Stara Brzeźnica	Cicha	12	2595	2	3	153
1721	Stara Brzeźnica	Cicha	12	2595	2	3	195
1722	Stara Brzeźnica	Częstochowska	2	2391	2	3	76
1723	Stara Brzeźnica	Częstochowska	2	2392	2	3	130
1724	Stara Brzeźnica	Częstochowska	2	2392	2	3	249
1725	Stara Brzeźnica	Częstochowska	2	2392	2	3	300
1726	Stara Brzeźnica	Częstochowska	5	4006	2	3	164
1727	Stara Brzeźnica	Częstochowska	5	4006	2	3	228
1728	Stara Brzeźnica	Częstochowska	6	3995	2	3	134
1729	Stara Brzeźnica	Częstochowska	6	3995	2	3	136
1730	Stara Brzeźnica	Częstochowska	7	4008	2	3	63
1731	Stara Brzeźnica	Częstochowska	7	4008	2	3	235
1732	Stara Brzeźnica	Częstochowska	8	2394	2	3	297



Lp.	Miejscowość	Ulica	Nr	Nr działki ew.	Typ płyt	Stan płyt	Ilość m ²
1733	Stara Brzeźnica	Częstochowska	9	4010/1	2	3	139
1734	Stara Brzeźnica	Częstochowska	9	4010/1	2	3	153
1735	Stara Brzeźnica	Częstochowska	9	4010/1	2	3	177
1736	Stara Brzeźnica	Częstochowska	10	2395	2	3	37
1737	Stara Brzeźnica	Częstochowska	10	2395	2	3	85
1738	Stara Brzeźnica	Częstochowska	10	2395	2	3	157
1739	Stara Brzeźnica	Częstochowska	12	2396	2	3	246
1740	Stara Brzeźnica	Częstochowska	13	4016/1	2	3	91
1741	Stara Brzeźnica	Częstochowska	13	4016/1	2	3	123
1742	Stara Brzeźnica	Częstochowska	13	4016/1	2	3	153
1743	Stara Brzeźnica	Częstochowska	13	4016/1	2	3	157
1744	Stara Brzeźnica	Częstochowska	14	2397	2	3	28
1745	Stara Brzeźnica	Częstochowska	14	2397	2	3	266
1746	Stara Brzeźnica	Częstochowska	15	4019	2	3	157
1747	Stara Brzeźnica	Częstochowska	15	4019	2	3	158
1748	Stara Brzeźnica	Częstochowska	17	4019	2	3	137
1749	Stara Brzeźnica	Częstochowska	17	4019	2	3	178
1750	Stara Brzeźnica	Częstochowska	18	2400	2	3	129
1751	Stara Brzeźnica	Częstochowska	18	2400	2	3	205
1752	Stara Brzeźnica	Częstochowska	19	2514	2	3	157
1753	Stara Brzeźnica	Częstochowska	19	4020	2	3	181
1754	Stara Brzeźnica	Częstochowska	19	4020	2	3	206
1755	Stara Brzeźnica	Częstochowska	22	2402	2	3	83
1756	Stara Brzeźnica	Częstochowska	23	2831/1	2	3	294
1757	Stara Brzeźnica	Częstochowska	24	2403	2	3	68
1758	Stara Brzeźnica	Częstochowska	24	2403	2	3	143
1759	Stara Brzeźnica	Częstochowska	25	2518	2	3	92
1760	Stara Brzeźnica	Częstochowska	26	2404	2	3	51
1761	Stara Brzeźnica	Częstochowska	26	2404	2	3	59
1762	Stara Brzeźnica	Częstochowska	26	2404	2	3	143
1763	Stara Brzeźnica	Częstochowska	29	2521	2	3	130
1764	Stara Brzeźnica	Częstochowska	29	2521	2	3	140
1765	Stara Brzeźnica	Częstochowska	33	2524	2	3	103
1766	Stara Brzeźnica	Częstochowska	34	2408	2	3	82
1767	Stara Brzeźnica	Częstochowska	34	2408	2	3	113
1768	Stara Brzeźnica	Częstochowska	36	2409	2	3	89
1769	Stara Brzeźnica	Częstochowska	36	2409	2	3	148
1770	Stara Brzeźnica	Częstochowska	37	2528/3	2	3	151
1771	Stara Brzeźnica	Częstochowska	37	2528/3	2	3	257
1772	Stara Brzeźnica	Częstochowska	38	3712	2	3	35
1773	Stara Brzeźnica	Częstochowska	38	3712	2	3	81
1774	Stara Brzeźnica	Częstochowska	38	3712	2	3	123
1775	Stara Brzeźnica	Częstochowska	39	2530/1	2	3	132
1776	Stara Brzeźnica	Częstochowska	39	2530/1	2	3	168
1777	Stara Brzeźnica	Częstochowska	42	2411	2	3	9
1778	Stara Brzeźnica	Częstochowska	42	2411	2	3	102
1779	Stara Brzeźnica	Częstochowska	42	2411	2	3	116
1780	Stara Brzeźnica	Częstochowska	42	2411	2	3	141
1781	Stara Brzeźnica	Częstochowska	44	2413	2	3	175
1782	Stara Brzeźnica	Częstochowska	44	2413	2	3	348
1783	Stara Brzeźnica	Częstochowska	46	2414	2	3	112



Lp.	Miejscowość	Ulica	Nr	Nr działki ew.	Typ płyt	Stan płyt	Ilość m ²
1784	Stara Brzeźnica	Częstochowska	46	2414	2	3	136
1785	Stara Brzeźnica	Częstochowska	46	2414	2	3	144
1786	Stara Brzeźnica	Częstochowska	48	2416	2	3	51
1787	Stara Brzeźnica	Częstochowska	50	2418/1	2	3	89
1788	Stara Brzeźnica	Częstochowska	50	2418/1	2	3	161
1789	Stara Brzeźnica	Częstochowska	50	2418/1	2	3	191
1790	Stara Brzeźnica	Częstochowska	50	2418/1	2	3	327
1791	Stara Brzeźnica	Częstochowska	51	2542	2	3	165
1792	Stara Brzeźnica	Częstochowska	51	2544	2	3	76
1793	Stara Brzeźnica	Częstochowska	51	2544	2	3	86
1794	Stara Brzeźnica	Częstochowska	51	2544	2	3	154
1795	Stara Brzeźnica	Częstochowska	51	2544	2	3	181
1796	Stara Brzeźnica	Częstochowska	52	2419	2	3	206
1797	Stara Brzeźnica	Częstochowska	53	2546	2	3	126
1798	Stara Brzeźnica	Częstochowska	53	2546	2	3	146
1799	Stara Brzeźnica	Częstochowska	53	2546	2	3	154
1800	Stara Brzeźnica	Częstochowska	54	2421/1	2	3	51
1801	Stara Brzeźnica	Częstochowska	54	2421/1	2	3	96
1802	Stara Brzeźnica	Częstochowska	54	2421/1	2	3	102
1803	Stara Brzeźnica	Częstochowska	55	2549	2	3	120
1804	Stara Brzeźnica	Częstochowska	55	2549	2	3	148
1805	Stara Brzeźnica	Częstochowska	56	2422	2	3	83
1806	Stara Brzeźnica	Częstochowska	56	2422	2	3	171
1807	Stara Brzeźnica	Częstochowska	57	2551	2	3	126
1808	Stara Brzeźnica	Częstochowska	57	2551	2	3	199
1809	Stara Brzeźnica	Częstochowska	58	2423	2	3	66
1810	Stara Brzeźnica	Częstochowska	62	2425	2	3	86
1811	Stara Brzeźnica	Częstochowska	62	2425	2	3	126
1812	Stara Brzeźnica	Częstochowska	64	2426	2	3	67
1813	Stara Brzeźnica	Częstochowska	64	2426	2	3	141
1814	Stara Brzeźnica	Częstochowska	64	2426	2	3	151
1815	Stara Brzeźnica	Częstochowska	66	2427	2	3	197
1816	Stara Brzeźnica	Częstochowska	72	2430	2	3	89
1817	Stara Brzeźnica	Częstochowska	72	2430	2	3	181
1818	Stara Brzeźnica	Częstochowska	74	2431	2	3	98
1819	Stara Brzeźnica	Częstochowska	74	2431	2	3	119
1820	Stara Brzeźnica	Częstochowska	76	2432	2	3	190
1821	Stara Brzeźnica	Częstochowska	78	2433/1	2	3	143
1822	Stara Brzeźnica	Częstochowska	78	2433/1	2	3	149
1823	Stara Brzeźnica	Częstochowska	80	2436	2	3	140
1824	Stara Brzeźnica	Częstochowska	80	2436	2	3	148
1825	Stara Brzeźnica	Częstochowska	82	2437	2	3	110
1826	Stara Brzeźnica	Częstochowska	82	2437	2	3	146
1827	Stara Brzeźnica	Częstochowska	82	2437	2	3	229
1828	Stara Brzeźnica	Częstochowska	82	2437	2	3	257
1829	Stara Brzeźnica	Częstochowska	86	2439	2	3	256
1830	Stara Brzeźnica	Częstochowska	88	2440	2	3	91
1831	Stara Brzeźnica	Częstochowska	88	2440	1	3	187
1832	Stara Brzeźnica	Częstochowska	88	2440	2	3	228
1833	Stara Brzeźnica	Częstochowska	88	2440	2	3	283
1834	Stara Brzeźnica	Częstochowska	90	2441/1	2	3	141



Lp.	Miejscowość	Ulica	Nr	Nr działki ew.	Typ płyt	Stan płyt	Ilość m ²
1835	Stara Brzeźnica	Częstochowska	92	2443	2	3	148
1836	Stara Brzeźnica	Częstochowska	94	2444/1	2	3	52
1837	Stara Brzeźnica	Częstochowska	94	2444/1	2	3	122
1838	Stara Brzeźnica	Częstochowska	94	2444/1	2	3	158
1839	Stara Brzeźnica	Częstochowska	96	2448	2	3	78
1840	Stara Brzeźnica	Częstochowska	96	2448	2	3	124
1841	Stara Brzeźnica	Częstochowska	96	2448	2	3	185
1842	Stara Brzeźnica	Częstochowska	100	2449	2	3	56
1843	Stara Brzeźnica	Częstochowska	102	2450	2	3	181
1844	Stara Brzeźnica	Częstochowska	102	2451	2	3	103
1845	Stara Brzeźnica	Częstochowska	102	2451	2	3	133
1846	Stara Brzeźnica	Częstochowska	BN	2406	2	3	126
1847	Stara Brzeźnica	Częstochowska	BN	2406	2	3	219
1848	Stara Brzeźnica	Częstochowska	BN	2406	2	3	222
1849	Stara Brzeźnica	Częstochowska	BN	2407	2	3	122
1850	Stara Brzeźnica	Częstochowska	BN	2428	2	3	67
1851	Stara Brzeźnica	Częstochowska	BN	2479	2	3	79
1852	Stara Brzeźnica	Częstochowska	BN	2479	2	3	219
1853	Stara Brzeźnica	Częstochowska	BN	2532	2	3	142
1854	Stara Brzeźnica	Częstochowska	BN	2536	2	3	218
1855	Stara Brzeźnica	Częstochowska	BN	2538	2	3	154
1856	Stara Brzeźnica	Częstochowska	BN	2538	2	3	166
1857	Stara Brzeźnica	Częstochowska	BN	2538	2	3	177
1858	Stara Brzeźnica	Częstochowska	BN	2557	2	3	71
1859	Stara Brzeźnica	Częstochowska	BN	2446/1	2	3	363
1860	Stara Brzeźnica	Długosza	3	2617	2	3	92
1861	Stara Brzeźnica	Długosza	3	2617	2	3	143
1862	Stara Brzeźnica	Długosza	4	2526	2	3	163
1863	Stara Brzeźnica	Długosza	4	2526	2	3	191
1864	Stara Brzeźnica	Długosza	4	2527	2	3	177
1865	Stara Brzeźnica	Długosza	5	2615	2	3	126
1866	Stara Brzeźnica	Długosza	7	2616	2	3	109
1867	Stara Brzeźnica	Długosza	7	2616	2	3	132
1868	Stara Brzeźnica	Długosza	8	2529	2	3	33
1869	Stara Brzeźnica	Długosza	8	2529	2	3	198
1870	Stara Brzeźnica	Długosza	8	2529	2	3	249
1871	Stara Brzeźnica	Długosza	9	2618	2	3	74
1872	Stara Brzeźnica	Długosza	9	2618	2	3	102
1873	Stara Brzeźnica	Długosza	9	2618	2	3	117
1874	Stara Brzeźnica	Długosza	10	2533	2	3	114
1875	Stara Brzeźnica	Długosza	10	2533	1	3	156
1876	Stara Brzeźnica	Długosza	10	2534	2	3	134
1877	Stara Brzeźnica	Długosza	10	2534	2	3	143
1878	Stara Brzeźnica	Długosza	11	2619	2	3	120
1879	Stara Brzeźnica	Długosza	11	2619	2	3	190
1880	Stara Brzeźnica	Długosza	11	2619	2	3	212
1881	Stara Brzeźnica	Długosza	13	2620	2	3	67
1882	Stara Brzeźnica	Długosza	13	2620	2	3	191
1883	Stara Brzeźnica	Długosza	16	2541	2	3	37
1884	Stara Brzeźnica	Długosza	16	2541	2	3	40
1885	Stara Brzeźnica	Długosza	16	2541	2	3	161



Lp.	Miejscowość	Ulica	Nr	Nr działki ew.	Typ płyt	Stan płyt	Ilość m ²
1886	Stara Brzeźnica	Długosza	16	2541	2	3	174
1887	Stara Brzeźnica	Długosza	18	2543	2	3	137
1888	Stara Brzeźnica	Długosza	20	2545	2	3	102
1889	Stara Brzeźnica	Długosza	20	2545	2	3	141
1890	Stara Brzeźnica	Długosza	20	2545	2	3	144
1891	Stara Brzeźnica	Długosza	21	2624	2	3	114
1892	Stara Brzeźnica	Długosza	21	2624	2	3	123
1893	Stara Brzeźnica	Długosza	21	2624	2	3	154
1894	Stara Brzeźnica	Długosza	22	2547	2	3	65
1895	Stara Brzeźnica	Długosza	23	2625	2	3	58
1896	Stara Brzeźnica	Długosza	23	2625	2	3	100
1897	Stara Brzeźnica	Długosza	23	2625	2	3	137
1898	Stara Brzeźnica	Długosza	23	2625	2	3	147
1899	Stara Brzeźnica	Długosza	23	2625	2	3	376
1900	Stara Brzeźnica	Długosza	24	2552	2	3	156
1901	Stara Brzeźnica	Długosza	25	2628	2	3	27
1902	Stara Brzeźnica	Długosza	25	2628	2	3	143
1903	Stara Brzeźnica	Długosza	25	2628	2	3	150
1904	Stara Brzeźnica	Długosza	26	2551	2	3	238
1905	Stara Brzeźnica	Długosza	27	2630	2	3	138
1906	Stara Brzeźnica	Długosza	27	2630	2	3	146
1907	Stara Brzeźnica	Długosza	27	2631	2	3	151
1908	Stara Brzeźnica	Długosza	31	3606	2	3	143
1909	Stara Brzeźnica	Długosza	31	3606	2	3	185
1910	Stara Brzeźnica	Długosza	31	3606	2	3	206
1911	Stara Brzeźnica	Długosza	33	2641	2	3	25
1912	Stara Brzeźnica	Długosza	33	2641	2	3	29
1913	Stara Brzeźnica	Długosza	33	2641	2	3	143
1914	Stara Brzeźnica	Długosza	33	2641	2	3	158
1915	Stara Brzeźnica	Długosza	34	2566	2	3	45
1916	Stara Brzeźnica	Długosza	34	2566	2	3	52
1917	Stara Brzeźnica	Długosza	34	2566	2	3	72
1918	Stara Brzeźnica	Długosza	34	2566	2	3	129
1919	Stara Brzeźnica	Długosza	34	2566	2	3	211
1920	Stara Brzeźnica	Długosza	35	2643	2	3	129
1921	Stara Brzeźnica	Długosza	35	2643	2	3	178
1922	Stara Brzeźnica	Długosza	36	3998	2	3	87
1923	Stara Brzeźnica	Długosza	36	3998	2	3	110
1924	Stara Brzeźnica	Długosza	36	3998	2	3	160
1925	Stara Brzeźnica	Długosza	36	3998	2	3	190
1926	Stara Brzeźnica	Długosza	36	3998	2	3	190
1927	Stara Brzeźnica	Długosza	36	3998	2	3	257
1928	Stara Brzeźnica	Długosza	36	3998	2	3	277
1929	Stara Brzeźnica	Długosza	37	2643	2	3	94
1930	Stara Brzeźnica	Długosza	37	2644	2	3	116
1931	Stara Brzeźnica	Długosza	37	2644	2	3	159
1932	Stara Brzeźnica	Długosza	37	2644	2	3	198
1933	Stara Brzeźnica	Długosza	41	2646	2	3	129
1934	Stara Brzeźnica	Długosza	41	2646	2	3	158
1935	Stara Brzeźnica	Długosza	41	2646	2	3	208
1936	Stara Brzeźnica	Długosza	45	2649	2	3	93



Lp.	Miejscowość	Ulica	Nr	Nr działki ew.	Typ płyt	Stan płyt	Ilość m ²
1937	Stara Brzeźnica	Długosza	45	2649	2	3	144
1938	Stara Brzeźnica	Długosza	45	2649	2	3	150
1939	Stara Brzeźnica	Długosza	47	2650	2	3	199
1940	Stara Brzeźnica	Długosza	47	2650	2	3	216
1941	Stara Brzeźnica	Długosza	49	2651	2	3	60
1942	Stara Brzeźnica	Długosza	49	2651	2	3	102
1943	Stara Brzeźnica	Długosza	49	2651	2	3	123
1944	Stara Brzeźnica	Długosza	49	2651	2	3	138
1945	Stara Brzeźnica	Długosza	53	2655	2	3	141
1946	Stara Brzeźnica	Długosza	55	2656	2	3	122
1947	Stara Brzeźnica	Długosza	55	2657	2	3	115
1948	Stara Brzeźnica	Długosza	61	2660	2	3	53
1949	Stara Brzeźnica	Długosza	61	2660	2	3	59
1950	Stara Brzeźnica	Długosza	61	2660	2	3	209
1951	Stara Brzeźnica	Długosza	61	2660	2	3	221
1952	Stara Brzeźnica	Długosza	BN	2520	2	3	385
1953	Stara Brzeźnica	Długosza	BN	2623	2	3	167
1954	Stara Brzeźnica	Dworcowa	3	1880	2	3	76
1955	Stara Brzeźnica	Dworcowa	3	1880	2	3	82
1956	Stara Brzeźnica	Dworcowa	3	1880	2	3	190
1957	Stara Brzeźnica	Dworcowa	7	1883	2	3	142
1958	Stara Brzeźnica	Dworcowa	9	1883	2	3	188
1959	Stara Brzeźnica	Dworcowa	9	1885	2	3	83
1960	Stara Brzeźnica	Dworcowa	13	1920/1	2	3	137
1961	Stara Brzeźnica	Dworcowa	13	1920/1	2	3	145
1962	Stara Brzeźnica	Dworcowa	13	1920/1	2	3	225
1963	Stara Brzeźnica	Dworcowa	BN	3134/5	2	3	47
1964	Stara Brzeźnica	Dworcowa	BN	3134/5	2	3	57
1965	Stara Brzeźnica	Dworcowa	BN	3134/11	2	3	161
1966	Stara Brzeźnica	Krótką	2	2577	2	3	181
1967	Stara Brzeźnica	Krótką	4	2568/1	2	3	82
1968	Stara Brzeźnica	Krótką	4	2568/1	2	3	130
1969	Stara Brzeźnica	Krótką	6	2573/1	2	3	69
1970	Stara Brzeźnica	Krótką	8	2570	2	3	41
1971	Stara Brzeźnica	Krótką	8	2570	1	3	175
1972	Stara Brzeźnica	Krótką	10	2571	2	3	35
1973	Stara Brzeźnica	Krótką	10	2571	2	3	64
1974	Stara Brzeźnica	Krótką	10	2571	2	3	119
1975	Stara Brzeźnica	Krótką	10	2572	2	3	95
1976	Stara Brzeźnica	Krótką	10	2575	2	3	151
1977	Stara Brzeźnica	Krótką	10	2576	2	3	134
1978	Stara Brzeźnica	Krótką	BN	2579/1	2	3	73
1979	Stara Brzeźnica	Krótką	BN	2579/1	2	3	147
1980	Stara Brzeźnica	Krótką	BN	2579/1	2	3	164
1981	Stara Brzeźnica	Leśna	2	2642	2	3	174
1982	Stara Brzeźnica	Leśna	2	2642	2	3	199
1983	Stara Brzeźnica	Leśna	21	4845	2	3	78
1984	Stara Brzeźnica	Leśna	48	2926/2	2	3	109
1985	Stara Brzeźnica	Molskiego	3	4000/3	2	3	69
1986	Stara Brzeźnica	Molskiego	5	2472/2	2	3	31
1987	Stara Brzeźnica	Molskiego	7	2454	2	3	28



Lp.	Miejscowość	Ulica	Nr	Nr działki ew.	Typ płyt	Stan płyt	Ilość m ²
1988	Stara Brzeźnica	Molskiego	7	2454	2	3	201
1989	Stara Brzeźnica	Molskiego	7	2471/2	2	3	134
1990	Stara Brzeźnica	Molskiego	13	2461/3	2	3	181
1991	Stara Brzeźnica	Ogrodowa	2	2210	2	3	115
1992	Stara Brzeźnica	Ogrodowa	2	2210	2	3	182
1993	Stara Brzeźnica	Ogrodowa	47	2249/1	2	3	259
1994	Stara Brzeźnica	Ogrodowa	BN	2238	2	3	222
1995	Stara Brzeźnica	Ogrodowa	BN	4042	2	3	212
1996	Stara Brzeźnica	Ogrodowa	BN	2158/1	2	3	233
1997	Stara Brzeźnica	Ogrodowa	BN	2209/1	2	3	133
1998	Stara Brzeźnica	Ogrodowa	BN	5448/1	2	3	335
1999	Stara Brzeźnica	Ogrodowa	BN	5448/1	2	3	376
2000	Stara Brzeźnica	Zielona	5	2482	2	3	134
2001	Stara Brzeźnica	Zielona	5	2482	2	3	143
2002	Stara Brzeźnica	Zielona	6	4009	2	3	80
2003	Stara Brzeźnica	Zielona	6	4009	2	3	117
2004	Stara Brzeźnica	Zielona	7	2483	2	3	32
2005	Stara Brzeźnica	Zielona	7	2483	2	3	152
2006	Stara Brzeźnica	Zielona	7	2483	2	3	190
2007	Stara Brzeźnica	Zielona	7	2483	2	3	206
2008	Stara Brzeźnica	Zielona	7	2484	2	3	154
2009	Stara Brzeźnica	Zielona	10	4005	2	3	157
2010	Stara Brzeźnica	Zielona	11	2486/1	2	3	10
2011	Stara Brzeźnica	Zielona	11	2486/1	2	3	92
2012	Stara Brzeźnica	Zielona	11	2486/1	2	3	219
2013	Stara Brzeźnica	Zielona	11	2486/1	2	3	358
2014	Stara Brzeźnica	Zielona	13	2487	2	3	83
2015	Stara Brzeźnica	Zielona	13	2487	2	3	93
2016	Stara Brzeźnica	Zielona	13	2487	2	3	163
2017	Stara Brzeźnica	Zielona	13	2487	2	3	318
2018	Stara Brzeźnica	Zielona	13	4012	2	3	119
2019	Stara Brzeźnica	Zielona	15	2489	2	3	165
2020	Stara Brzeźnica	Zielona	21	2490	2	3	20
2021	Stara Brzeźnica	Zielona	21	2490	2	3	35
2022	Stara Brzeźnica	Zielona	23	2491	2	3	26
2023	Stara Brzeźnica	Zielona	23	2491	2	3	198
2024	Stara Brzeźnica	Zielona	23	2491	2	3	212
2025	Stara Brzeźnica	Zielona	25	2494	2	3	42
2026	Stara Brzeźnica	Zielona	25	2493/1	2	3	92
2027	Stara Brzeźnica	Zielona	25	2493/1	2	3	99
2028	Stara Brzeźnica	Zielona	25	2493/1	2	3	130
2029	Stara Brzeźnica	Zielona	25	2493/1	2	3	233
2030	Stara Brzeźnica	Zielona	35	2500	2	3	219
2031	Stara Brzeźnica	Zielona	35	2502	2	3	77
2032	Stara Brzeźnica	Zielona	35	2502	2	3	171
2033	Stara Brzeźnica	Zielona	41	2506/1	2	3	161
2034	Stara Brzeźnica	Zielona	BN	2497	2	3	93
2035	Stara Brzeźnica	Zielona	BN	2614	2	3	175
2036	Stara Brzeźnica	Zielona	BN	4007	2	3	132
2037	Stara Brzeźnica		1	4809	2	3	56
2038	Stara Brzeźnica		1	4809	2	3	113



Lp.	Miejscowość	Ulica	Nr	Nr działki ew.	Typ płyt	Stan płyt	Ilość m ²
2039	Stara Brzeźnica		42 a	2927	2	3	109
2040	Stara Brzeźnica		BN	2735	2	3	31
2041	Stara Brzeźnica		BN	2735	2	3	39
2042	Stara Brzeźnica		BN	2735	2	3	51
2043	Stara Brzeźnica		BN	2735	2	3	57
2044	Stara Brzeźnica		BN	2735	2	3	66
2045	Stara Brzeźnica		BN	2735	2	3	88
2046	Stara Brzeźnica		BN	2735	2	3	173
2047	Stara Brzeźnica		BN	2735	2	3	194
2048	Stara Brzeźnica		BN	4811	2	3	53
2049	Stara Brzeźnica		BN	3134/7	2	3	28
2050	Stoczki		7	1372	2	3	64
2051	Stoczki		7	1372	2	3	161
2052	Stoczki		7	1378/2	2	3	55
2053	Stoczki		7	1378/2	2	3	208
2054	Stoczki		8	1373	2	3	173
2055	Stoczki		9	1356	2	3	88
2056	Stoczki		9	1356	2	3	92
2057	Stoczki		9	1356	2	3	103
2058	Stoczki		9	1356	2	3	110
2059	Stoczki		10	1356	2	3	85
2060	Stoczki		10	1356	2	3	122
2061	Stoczki		10	1356	2	3	129
2062	Stoczki		14	1354	2	3	71
2063	Stoczki		14	1354	2	3	88
2064	Stoczki		15	1357	2	3	139
2065	Stoczki		15	1357	2	3	167
2066	Stoczki		15	1357	2	3	184
2067	Stoczki		17	1360	2	3	79
2068	Stoczki		BN	1358	2	3	48
2069	Stoczki		BN	1358	2	3	82
2070	Stoczki		BN	1358	2	3	85
2071	Stoczki		BN	1358	2	3	119
2072	Stoczki		BN	1376	2	3	134
2073	Stoczki		BN	1377/2	2	3	49
2074	Trzebca		3 a	3219	2	3	65
2075	Trzebca		3 a	3219	2	3	92
2076	Trzebca		3 a	3219	2	3	132
2077	Trzebca		1	3114	2	3	31
2078	Trzebca		1	3114	2	3	242
2079	Trzebca		1	3204	2	3	164
2080	Trzebca		2	3115	2	3	55
2081	Trzebca		2	3115	2	3	246
2082	Trzebca		2	3115	2	3	272
2083	Trzebca		3	3217	2	3	29
2084	Trzebca		3	3217	2	3	113
2085	Trzebca		3	3217	2	3	136
2086	Trzebca		3	3217	2	3	165
2087	Trzebca		4	3220	2	3	23
2088	Trzebca		4	3220	2	3	31
2089	Trzebca		4	3220	2	3	85



Lp.	Miejscowość	Ulica	Nr	Nr działki ew.	Typ płyt	Stan płyt	Ilość m ²
2090	Trzebca		4	3220	2	3	129
2091	Trzebca		5	3221	2	3	117
2092	Trzebca		9	3233	2	3	23
2093	Trzebca		9	3233	2	3	50
2094	Trzebca		9	3233	2	3	62
2095	Trzebca		9	3233	2	3	68
2096	Trzebca		9	3233	2	3	127
2097	Trzebca		9	3233	2	3	130
2098	Trzebca		10	3207	2	3	91
2099	Trzebca		10	3207	2	3	95
2100	Trzebca		15	3209	2	3	59
2101	Trzebca		19	1372	2	3	91
2102	Trzebca		19	1375	2	3	4
2103	Trzebca		19	1375	2	3	86
2104	Trzebca		19	1376	2	3	33
2105	Trzebca		20	2199	2	3	28
2106	Trzebca		20	2199	2	3	47
2107	Trzebca		20	2199	2	3	74
2108	Trzebca		20	2199	2	3	163
2109	Trzebca		21	1391	2	3	91
2110	Trzebca		21	1391	2	3	103
2111	Trzebca		26	1392	2	3	26
2112	Trzebca		26	1392	2	3	69
2113	Trzebca		26	1392	2	3	110
2114	Trzebca		26	1392	2	3	116
2115	Trzebca		26	1393	2	3	57
2116	Trzebca		26	1393	2	3	108
2117	Trzebca		27	1396	2	3	27
2118	Trzebca		27	1396	2	3	45
2119	Trzebca		27	1396	2	3	92
2120	Trzebca		27	1396	2	3	209
2121	Trzebca		29	1401	2	3	26
2122	Trzebca		30	1334	2	3	107
2123	Trzebca		30	1456	2	3	153
2124	Trzebca		30	1457	2	3	25
2125	Trzebca		30	1457	2	3	75
2126	Trzebca		31	1443	2	3	16
2127	Trzebca		31	1460/1	2	3	147
2128	Trzebca		32	1465	1	3	57
2129	Trzebca		33	1242	2	3	123
2130	Trzebca		33	1242	2	3	170
2131	Trzebca		33	1331	2	3	75
2132	Trzebca		34	2470/2	2	3	85
2133	Trzebca		36	2469	1	3	35
2134	Trzebca		37	2471	1	3	51
2135	Trzebca		37	2471	2	3	88
2136	Trzebca		37	2471	1	3	98
2137	Trzebca		BN	1242	2	3	110
2138	Trzebca		BN	1369	2	3	46
2139	Trzebca		BN	2468	2	3	132
2140	Trzebca		BN	3232/2	2	3	6



Lp.	Miejscowość	Ulica	Nr	Nr działki ew.	Typ płyt	Stan płyt	Ilość m ²
2141	Ważne Młyny	Częstochowska	4	602/2	2	3	325
2142	Ważne Młyny	Częstochowska	8	601	2	3	127
2143	Ważne Młyny	Częstochowska	24	593/3	2	3	137
2144	Ważne Młyny	Częstochowska	36	583	2	3	270
2145	Ważne Młyny	Częstochowska	38	582/3	2	3	29
2146	Ważne Młyny	Częstochowska	40	582/4	2	3	313
2147	Ważne Młyny	Kłobucka	5 a	578	2	3	206
2148	Ważne Młyny	Kłobucka	4	202/1	2	3	66
2149	Ważne Młyny	Kłobucka	4	202/1	1	3	127
2150	Ważne Młyny	Kłobucka	4	202/1	2	3	148
2151	Ważne Młyny	Kłobucka	5	578	2	3	180
2152	Ważne Młyny	Kłobucka	7	577	1	3	132
2153	Ważne Młyny	Kłobucka	7	577	2	3	146
2154	Ważne Młyny	Kłobucka	8	199	2	3	82
2155	Ważne Młyny	Kłobucka	8	200	2	3	95
2156	Ważne Młyny	Kłobucka	BN	192	2	3	112
2157	Ważne Młyny	Spacerowa	2	203	2	3	96
2158	Ważne Młyny	Spacerowa	2	203	2	3	106
2159	Ważne Młyny	Spacerowa	2	203	2	3	198
2160	Ważne Młyny	Spacerowa	2	243	2	3	109
2161	Ważne Młyny	Spacerowa	3	204	2	3	91
2162	Ważne Młyny	Spacerowa	3	204	2	3	129
2163	Ważne Młyny	Spacerowa	4	191	2	3	28
2164	Ważne Młyny	Spacerowa	7	182/6	2	3	55
2165	Ważne Młyny	Spacerowa	7	182/6	2	3	107
2166	Ważne Młyny	Spacerowa	30	208	2	3	88
2167	Ważne Młyny	Spacerowa	30	208	2	3	127
2168	Ważne Młyny	Spacerowa	30	208	2	3	141
2169	Ważne Młyny	Spacerowa	32	210	2	3	219
2170	Ważne Młyny	Spacerowa	BN	202/4	2	3	68
2171	Ważne Młyny		2	660/3	2	3	30
2172	Ważne Młyny		3	660/2	2	3	205
2173	Wierzba		4	1462	2	3	59
2174	Wierzba		4	1462	2	3	64
2175	Wierzba		4	1462	2	3	334
2176	Wierzba		6	1175	2	3	49
2177	Wólka Prusicka		3	410	2	3	71
2178	Wólka Prusicka		3	2107	2	3	119
2179	Wólka Prusicka		3	2107	2	3	192
2180	Wólka Prusicka		5	412	2	3	96
2181	Wólka Prusicka		5	412	2	3	164
2182	Wólka Prusicka		8	415	2	3	41
2183	Wólka Prusicka		8	415	2	3	67
2184	Wólka Prusicka		8	415	2	3	129
2185	Wólka Prusicka		12	274	2	3	105
2186	Wólka Prusicka		15	255	2	3	116
2187	Wólka Prusicka		15	255	2	3	243
2188	Wólka Prusicka		18	1953/1	2	3	41
2189	Wólka Prusicka		18	1953/1	2	3	141
2190	Wólka Prusicka		20	420	2	3	72
2191	Wólka Prusicka		20	421	2	3	106



Lp.	Miejscowość	Ulica	Nr	Nr działki ew.	Typ płyt	Stan płyt	Ilość m ²
2192	Wólka Prusicka		20	421	2	3	167
2193	Wólka Prusicka		22	423	2	3	61
2194	Wólka Prusicka		22	423	2	3	116
2195	Wólka Prusicka		24	425	2	3	14
2196	Wólka Prusicka		24	425	2	3	110
2197	Wólka Prusicka		24	425	2	3	133
2198	Wólka Prusicka		25	426	2	3	133
2199	Wólka Prusicka		26	427	2	3	41
2200	Wólka Prusicka		26	427	2	3	42
2201	Wólka Prusicka		27	428	2	3	82
2202	Wólka Prusicka		30	431	2	3	129
2203	Wólka Prusicka		31	435	2	3	89
2204	Wólka Prusicka		32	434	2	3	21
2205	Wólka Prusicka		32	434	2	3	39
2206	Wólka Prusicka		32	434	2	3	56
2207	Wólka Prusicka		35	401	2	3	39
2208	Wólka Prusicka		35	401	2	3	65
2209	Wólka Prusicka		35	400/3	2	3	75
2210	Wólka Prusicka		35	400/3	2	3	134
2211	Wólka Prusicka		36	499	2	3	64
2212	Wólka Prusicka		36	500	2	3	65
2213	Wólka Prusicka		36	500	2	3	185
2214	Wólka Prusicka		40	497/1	2	3	23
2215	Wólka Prusicka		40	497/1	2	3	177
2216	Wólka Prusicka		41	494	2	3	102
2217	Wólka Prusicka		42	493/2	2	3	93
2218	Wólka Prusicka		42	493/2	2	3	134
2219	Wólka Prusicka		43	492/2	2	3	57
2220	Wólka Prusicka		44	491	2	3	144
2221	Wólka Prusicka		45	489	2	3	130
2222	Wólka Prusicka		45	489	1	3	177
2223	Wólka Prusicka		46	488/1	2	3	105
2224	Wólka Prusicka		47	480	2	3	29
2225	Wólka Prusicka		47	478/1	1	3	117
2226	Wólka Prusicka		50	471/2	2	3	139
2227	Wólka Prusicka		51	470	2	3	137
2228	Wólka Prusicka		51	470	2	3	294
2229	Wólka Prusicka		52	1974	2	3	130
2230	Wólka Prusicka		53	1970	2	3	46
2231	Wólka Prusicka		55	1965	2	3	42
2232	Wólka Prusicka		55	1965	2	3	151
2233	Wólka Prusicka		55	1965	2	3	160
2234	Wólka Prusicka		55	1965	2	3	165
2235	Wólka Prusicka		55	1965	2	3	441
2236	Wólka Prusicka		56	720/1	2	3	123
2237	Wólka Prusicka		56	720/1	2	3	129
2238	Wólka Prusicka		57	725/1	2	3	119
2239	Wólka Prusicka		57	725/1	2	3	126
2240	Wólka Prusicka		58	728/1	2	3	40
2241	Wólka Prusicka		58	728/1	2	3	119
2242	Wólka Prusicka		58	728/1	2	3	192



Lp.	Miejscowość	Ulica	Nr	Nr działki ew.	Typ płyt	Stan płyt	Ilość m ²
2243	Wólka Prusicka		58	728/1	2	3	211
2244	Wólka Prusicka		59	731	2	3	11
2245	Wólka Prusicka		59	731	2	3	100
2246	Wólka Prusicka		59	731	2	3	105
2247	Wólka Prusicka		63	743/2	2	3	55
2248	Wólka Prusicka		64	743/3	2	3	34
2249	Wólka Prusicka		65	744	2	3	34
2250	Wólka Prusicka		65	744	2	3	68
2251	Wólka Prusicka		65	744	2	3	167
2252	Wólka Prusicka		66	745	2	3	64
2253	Wólka Prusicka		66	745	2	3	214
2254	Wólka Prusicka		67	746	2	3	168
2255	Wólka Prusicka		68	747	2	3	21
2256	Wólka Prusicka		68	747	2	3	188
2257	Wólka Prusicka		72	752	2	3	11
2258	Wólka Prusicka		74	753	2	3	15
2259	Wólka Prusicka		77	774/1	2	3	136
2260	Wólka Prusicka		77	774/1	2	3	147
2261	Wólka Prusicka		79	776/1	2	3	335
2262	Wólka Prusicka		80	778	2	3	61
2263	Wólka Prusicka		80	778	2	3	133
2264	Wólka Prusicka		81	779	2	3	113
2265	Wólka Prusicka		82	780	2	3	88
2266	Wólka Prusicka		83	781	2	3	192
2267	Wólka Prusicka		84	782	2	3	21
2268	Wólka Prusicka		84	782	2	3	62
2269	Wólka Prusicka		84	782	2	3	115
2270	Wólka Prusicka		85	783	2	3	33
2271	Wólka Prusicka		85	783	2	3	68
2272	Wólka Prusicka		85	783	2	3	115
2273	Wólka Prusicka		86	804	2	3	77
2274	Wólka Prusicka		86	804	2	3	126
2275	Wólka Prusicka		86	804	2	3	221
2276	Wólka Prusicka		87	784	2	3	218
2277	Wólka Prusicka		88	1615	2	3	56
2278	Wólka Prusicka		88	1615	2	3	174
2279	Wólka Prusicka		88	1615	2	3	180
2280	Wólka Prusicka		35 a	1948	2	3	13
2281	Wólka Prusicka		35 a	1948	2	3	15
2282	Wólka Prusicka		35 a	1948	2	3	127
2283	Wólka Prusicka		35 b	1952	2	3	25
2284	Wólka Prusicka		35 b	1952	2	3	252
2285	Wólka Prusicka		35 c	498/6	2	3	71
2286	Wólka Prusicka		35 c	498/6	2	3	158
2287	Wólka Prusicka		37 a	496/1	2	3	164
2288	Wólka Prusicka		40 b	495	2	3	14
2289	Wólka Prusicka		40 b	495	2	3	137
2290	Wólka Prusicka		40 b	495	2	3	140
2291	Wólka Prusicka		45 a	481/5	2	3	352
2292	Wólka Prusicka		46 a	483	2	3	199
2293	Wólka Prusicka		51 a	469	2	3	33



Lp.	Miejscowość	Ulica	Nr	Nr działki ew.	Typ płyt	Stan płyt	Ilość m ²
2294	Wólka Prusicka		51 a	469	2	3	255
2295	Wólka Prusicka		64 a	743/3	2	3	228
2296	Wólka Prusicka		BN	411	2	3	133
2297	Wólka Prusicka		BN	411	2	3	171
2298	Wólka Prusicka		BN	419	2	3	144
2299	Wólka Prusicka		BN	419	2	3	225
2300	Wólka Prusicka		BN	735	2	3	495
2301	Wólka Prusicka		BN	1969/1	2	3	11
2302	Wólka Prusicka		BN	1311/2	2	2	642
2303	Wólka Prusicka		BN	1311/2	2	2	762
2304	Wólka Prusicka		BN	400/2	2	3	13
2305	Wólka Prusicka		BN	400/2	2	3	25
2306	Wólka Prusicka		BN	485/1	2	3	14
2307	Wólka Prusicka		BN	485/1	2	3	180
2308	Zapole		8	4701	2	3	99
2309	Zapole		8	4701	2	3	113
2310	Zapole		81	4692	2	3	21
2311	Zapole		81	4692	2	3	102
2312	Zapole		82	4686	2	3	151
2313	Zapole		82	4686	2	3	165
2314	Zapole		85	4673	2	3	106

Objaśnienia:

Rodzaj płyt: 1 - płyty azbestowo-cementowe płaskie
2 - płyty azbestowo-cementowe faliste

Stan płyt: 1 - wymiana lub naprawa wymagana bezzwłocznie
2 - ponowna ocena wymagana w czasie do 1 roku
3 - ponowna ocena w terminie do 5 lat