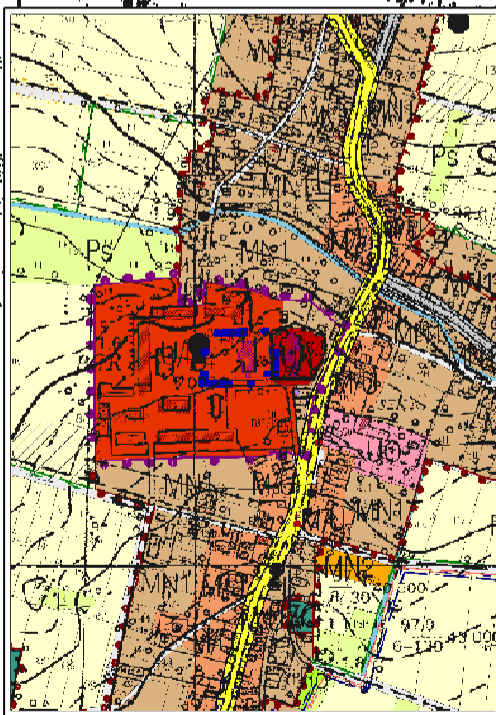
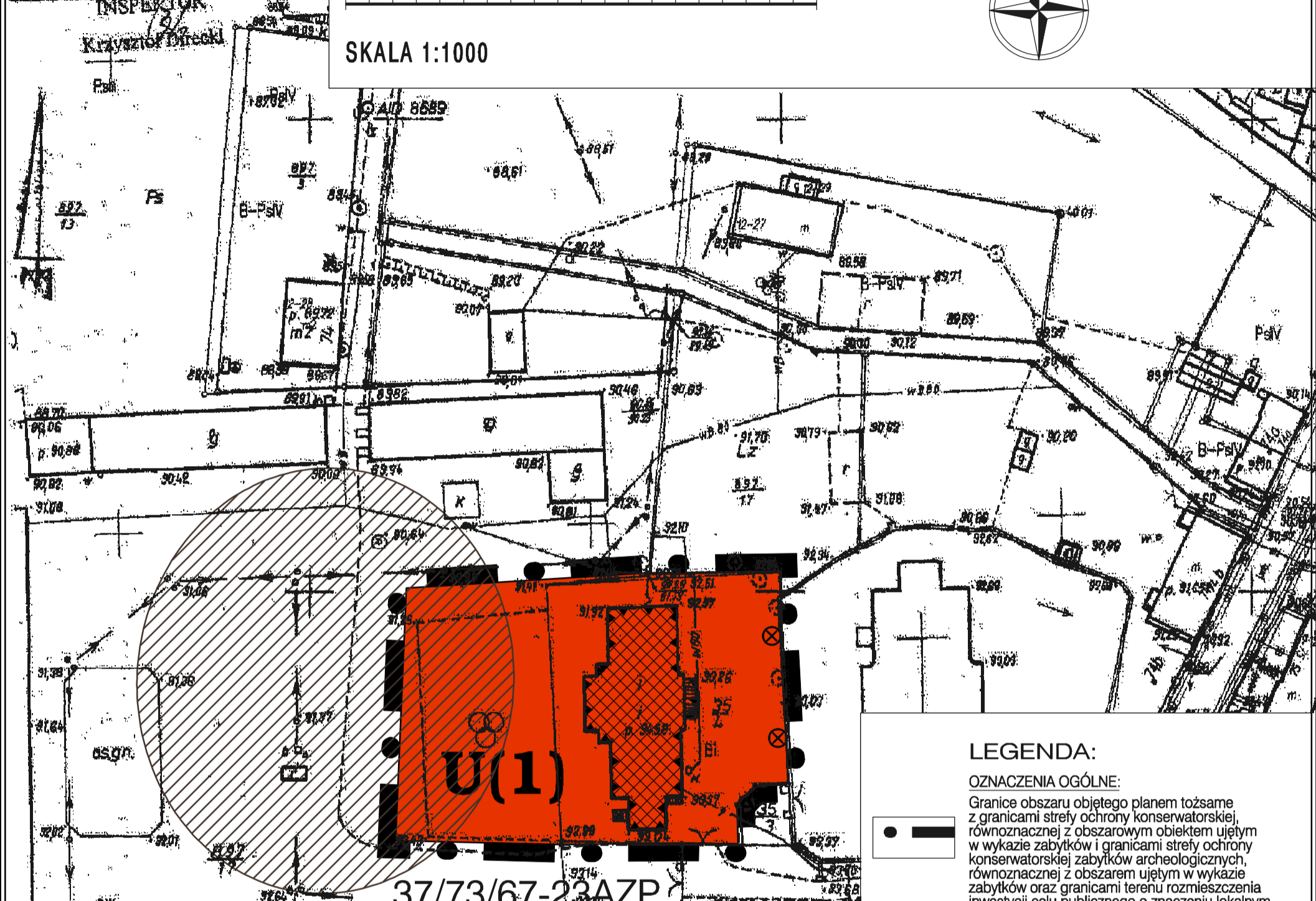
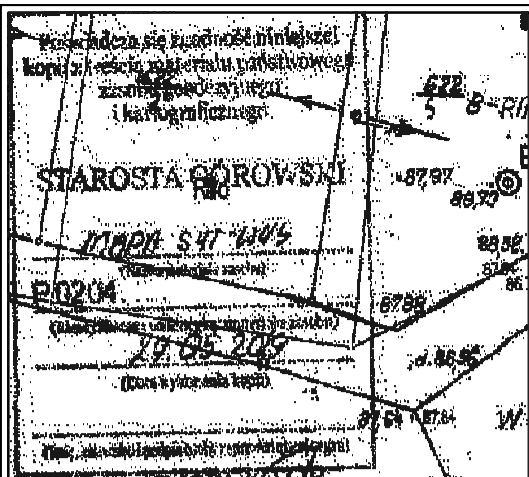


Miejscowy plan zagospodarowania przestrzennego Gminy Niechlów obejmującego część obrębu wsi Siciny

Załącznik nr 1 do Uchwały Rady Gminy Niechlów nr/...../2019 z dnia 2019r.

0 10 20 30 40 50 60 70 80 90 100m

SKALA 1:1000



LEGENDA:

OZNACZENIA OGÓLNE:

Granice obszaru objętego planem tożsame z granicami strefy ochrony konserwatorskiej, równoznacznej z obszarem objętym w wykazie zabytków i granicami strefy ochrony konserwatorskiej zabytków archeologicznych, równoznacznej z obszarem objętym w wykazie zabytków oraz granicami terenu rozmieszczenia inwestycji celu publicznego o znaczeniu lokalnym

USTALENIA REGULACYJNE

- Linie rozgraniczające
- Obowiązujące linie zabudowy
- Budynek wpisany do rejestru zabytków
- Budowla wpisana do rejestru zabytków
- Stanowisko archeologiczne

USTALENIA FUNKCJONALNE:

- Teren usług

Pracownia Planistyczno-Urbanistyczna EPPUM – Marek Lempart

Miejscowy plan zagospodarowania przestrzennego Gminy Niechlów obejmującego część obrębu wsi Siciny załącznik nr 1

GŁÓWNY PROJEKTANT PLANU mgr inż. Marek Lempart wpis do ZOIU nr Z - 387

WSPÓLPRACA mgr inż. arch. Katarzyna Herma-Lempart wpis do ZOIU nr Z - 570 mgr Marta Stelmach -Orzechowska

DATA : Październik 2019r.

Wrys ze SUKZP gminy Niechlów uchwalonego przez Radę Gminy Niechlów uchwałą nr XXXVI/285/2017 z dnia 27 lipca 2017r.

MAPA SYTUACYJNA

Skala 1:1000
Gmina: NIECHŁÓW
Obręb: SICINA

Wydano do celów opiniodawczych