PIK. 0,00

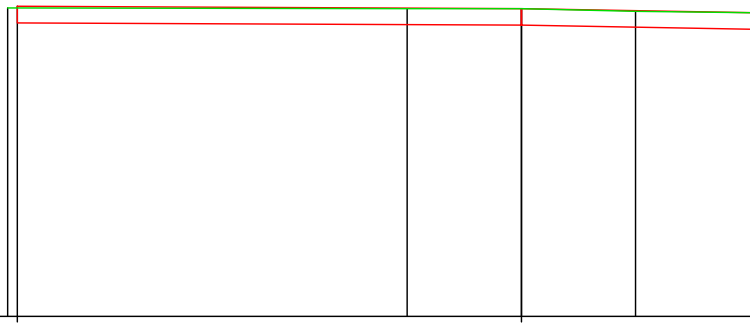

Pole pow. WYKOP = 4,53m2

Pole pow. NASYP = 0,00m2

P.P. = 77,00m

RZĘDNE PROJEKTOWANE		82,43		82,39	
RZĘDNE SPODU PROJ. NAWIERZCHNI		82,14		82,10	
RZĘDNE TERENU	82,40		82,39	82,39	82,34
ODLEGŁOŚCI	-9,00	-8,83	-2,00	0,00	2,00

PIK. 534,92

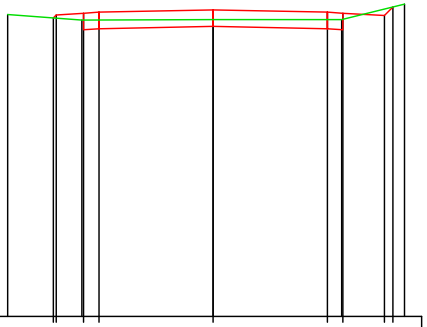

Pole pow. WYKOP = 0,67m2

Pole pow. NASYP = 0,06m2

P.P. = 82,00m

RZĘDNE PROJEKTOWANE		87,23	87,28		87,31	87,33	87,37	87,33		87,31	87,27	87,42	
RZĘDNE SPODU PROJ. NAWIERZCHNI					87,02	87,04	87,08	87,04		87,02			
RZĘDNE TERENU	87,29			87,19			87,20		87,20				87,47
ODLEGŁOŚCI	-3,60	-2,80	-2,75	-2,30	-2,27	-2,00	0,00	2,00	2,25	2,27	3,00	3,15	3,35

PIK. 575,68

Pole pow. WYKOP = 0,13m2

Pole pow. NASYP = 0,29m2

P.P. = 81,00m

RZĘDNE PROJEKTOWANE
RZĘDNE SPODU PROJ. NAWIERZCHNI
RZĘDNE TERENU
ODLEGŁOŚCI



82,26
81,97
82,27
7,28
8,00

PIK. 20,58

Pole pow. WYKOP = 0,88m2

Pole pow. NASYP = 0,25m2

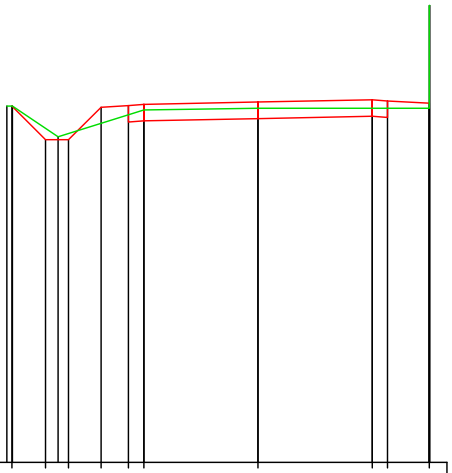

P.P. = 76,00m

RZĘDNE PROJEKTOWANE	82,24 81,65 81,65 82,22 82,25 82,27 82,31 82,35 82,33 82,29
RZĘDNE SPODU PROJ. NAWIERZCHNI	81,96 81,98 82,02 82,06 82,04
RZĘDNE TERENU	82,24 82,24 81,70 82,17 82,20 82,20 82,20 84,00 84,00
ODLEGŁOŚCI	-4,40 -4,31 -4,30 -3,72 -3,50 -3,32 -2,75 -2,27 -2,00 0,00 2,00 2,27 3,00 3,01

PIK. 34,70

Pole pow. WYKOP = 2,12m2

Pole pow. NASYP = 0,00m2

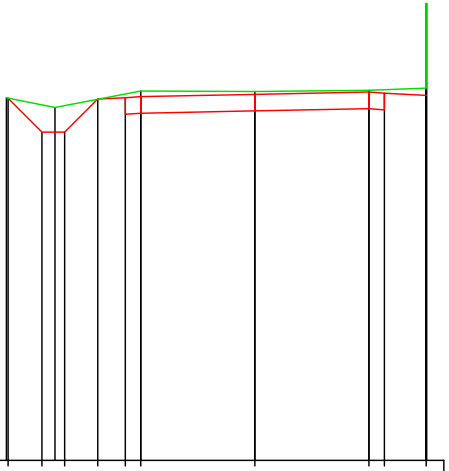

P.P. = 76,00m

RZĘDNE PROJEKTOWANE	82,34 81,75 81,75 82,33 82,35 82,37 82,41 82,45 82,43 82,39
RZĘDNE SPODU PROJ. NAWIERZCHNI	82,06 82,08 82,12 82,16 82,14
RZĘDNE TERENU	82,35 82,18 82,47 82,46 82,48 82,52 84,00 84,00
ODLEGŁOŚCI	-4,35 -4,32 -3,73 -3,50 -3,33 -2,75 -2,27 -2,00 0,00 2,00 2,27 3,00 3,01

PIK. 100,47

Pole pow. WYKOP = 1,72m2

Pole pow. NASYP = 0,12m2

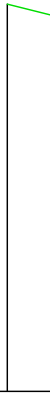

P.P. = 76,00m

RZĘDNE PROJEKTOWANE	
RZĘDNE SPODU PROJ. NAWIERZCHNI	
RZĘDNE TERENU	82,78
ODLEGŁOŚCI	-5,65



86,51
86,65
86,68
86,70
86,74
86,70
86,68
86,64
86,69
86,39
86,41
86,45
86,41
86,39
86,72
86,38
86,38
86,54
86,72
-3,60
-2,89
-2,75
-2,45
-2,27
-2,00
0,00
2,00
2,27
3,00
3,05
3,30

PIK. 598,62

Pole pow. WYKOP = 0,15m2

Pole pow. NASYP = 0,49m2

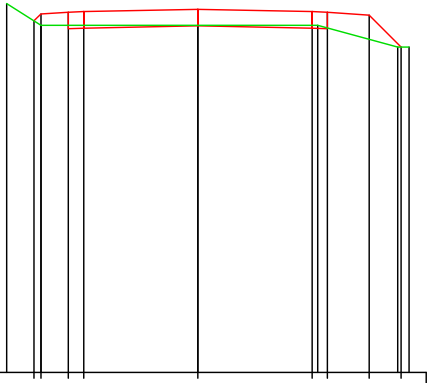

P.P. = 80,00m

RZĘDNE PROJEKTOWANE	86,16 86,28 86,31 86,32 86,36 86,32 86,31 86,26 85,70
RZĘDNE SPODU PROJ. NAWIERZCHNI	86,02 86,03 86,07 86,03 86,02
RZĘDNE TERENU	86,46 86,08 86,08 86,08 85,70 85,70
ODLEGŁOŚCI	-3,35 -2,87 -2,75 -2,27 -2,00 0,00 2,00 2,10 2,27 3,00 3,50 3,56 3,70

PIK. 627,41

Pole pow. WYKOP = 1,66m2

Pole pow. NASYP = 0,05m2

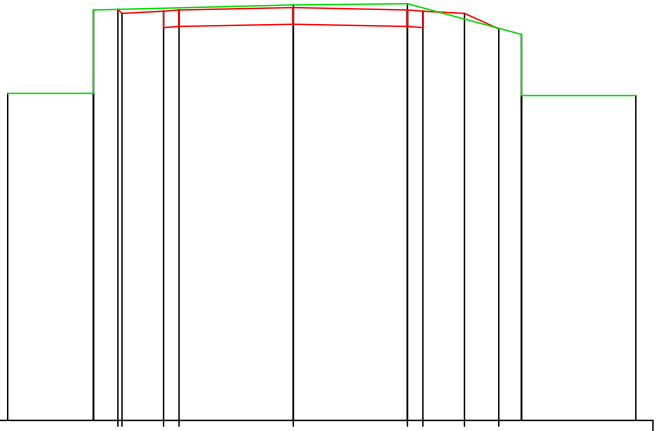

P.P. = 79,00m

RZĘDNE PROJEKTOWANE	86,20 86,13 86,17 86,19 86,23 86,19 86,17 86,13 85,86
RZĘDNE SPODU PROJ. NAWIERZCHNI	85,88 85,90 85,94 85,90 85,88
RZĘDNE TERENU	84,73 84,73 86,19 86,28 86,30 85,76 84,69 84,69
ODLEGŁOŚCI	-5,00 -3,50 -3,07 -3,00 -2,27 -2,00 0,00 2,00 2,27 3,00 3,60 4,00 6,00

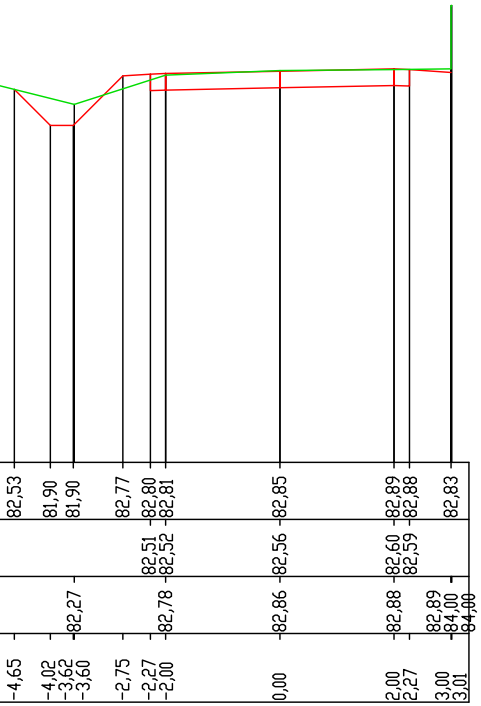
82,53
81,90
81,90
82,77
82,80
82,81
82,85
82,89
82,88
82,83
82,51
82,52
82,56
82,60
82,59
82,27
82,78
82,86
82,88
82,89
84,00
84,00
-4,65
-4,02
-3,62
-3,60
-2,75
-2,27
-2,00
0,00
2,00
2,27
3,00
3,01

PIK. 115,25

Pole pow. WYKOP = 2,84m2

Pole pow. NASYP = 0,00m2

P.P. = 77,00m

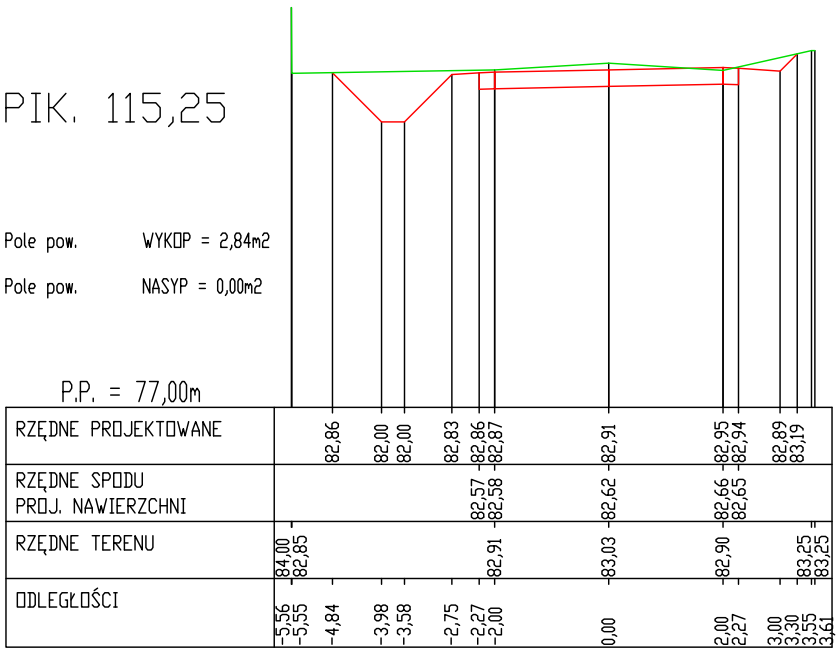
RZĘDNE PROJEKTOWANE
82,86
82,00
82,00
82,83
82,86
82,87
82,91
82,95
82,94
82,89
83,19
RZĘDNE SPODU PROJ. NAWIERZCHNI
82,57
82,58
82,62
82,66
82,65
RZĘDNE TERENU
84,00
82,85
82,91
83,03
82,90
83,25
83,25
ODLEGŁOŚCI
-5,56
-5,55
-4,84
-3,98
-3,58
-2,75
-2,27
-2,00
0,00
2,00
2,27
3,00
3,30
3,55
3,61

PIK. 164,47

Pole pow. WYKOP = 1,11m2

Pole pow. NASYP = 0,06m2

P.P. = 77,00m

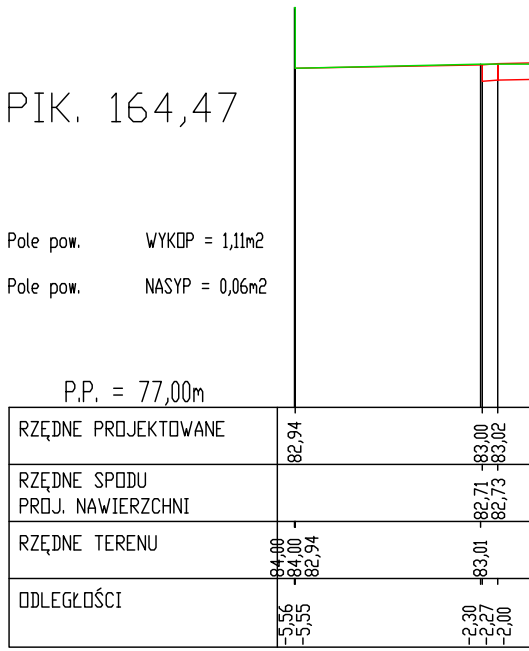
RZĘDNE PROJEKTOWANE
82,94
83,00
83,02
RZĘDNE SPODU PROJ. NAWIERZCHNI
82,71
82,73
RZĘDNE TERENU
84,00
84,00
82,94
83,01
ODLEGŁOŚCI
-5,56
-5,55
-2,30
-2,27
-2,00

PIK. 645,52

Pole pow. WYKOP = 1,11m2

Pole pow. NASYP = 0,01m2

P.P. = 80,00m

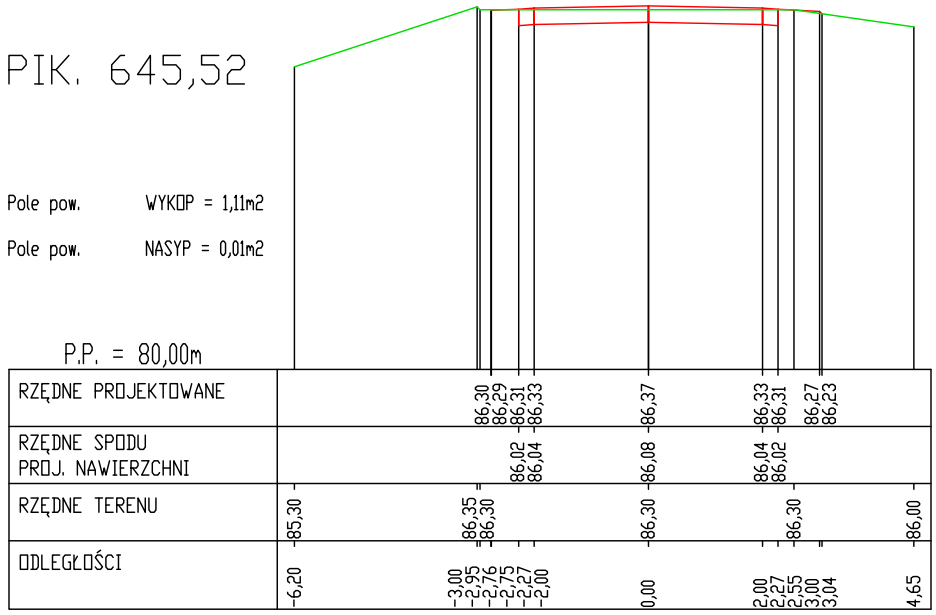
RZĘDNE PROJEKTOWANE
86,30
86,29
86,31
86,33
86,37
86,33
86,31
86,27
86,23
RZĘDNE SPODU PROJ. NAWIERZCHNI
86,02
86,04
86,08
86,04
86,02
RZĘDNE TERENU
85,30
86,35
86,30
86,30
86,30
86,00
ODLEGŁOŚCI
-6,20
-3,00
-2,95
-2,76
-2,75
-2,27
-2,00
0,00
2,00
2,27
2,55
3,00
3,04
4,65

PIK. 661,97

Pole pow. WYKOP = 0,48m2

Pole pow. NASYP = 0,18m2

P.P. = 81,00m

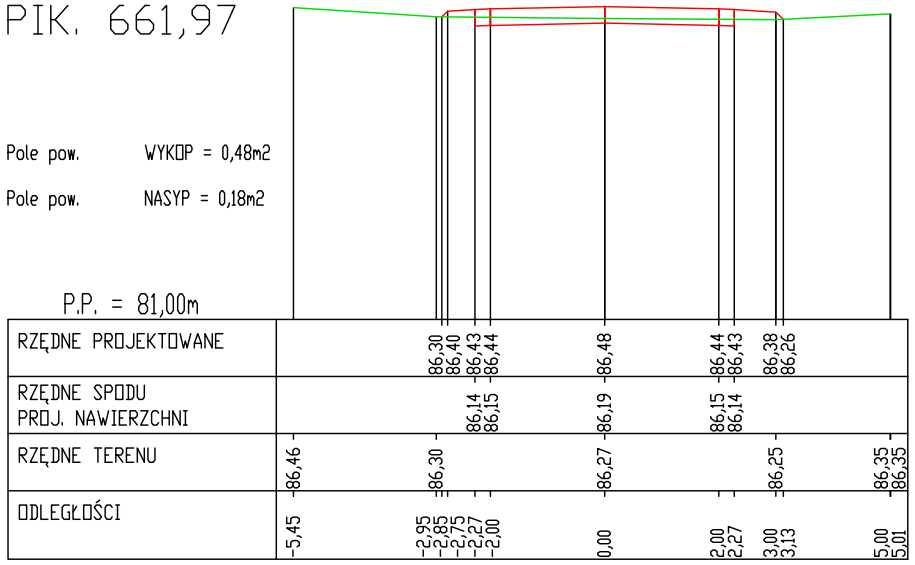
RZĘDNE PROJEKTOWANE
86,30
86,40
86,43
86,44
86,48
86,44
86,43
86,38
86,26
RZĘDNE SPODU PROJ. NAWIERZCHNI
86,14
86,15
86,19
86,15
86,14
RZĘDNE TERENU
86,46
86,30
86,27
86,25
86,35
86,35
ODLEGŁOŚCI
-5,45
-2,95
-2,85
-2,75
-2,27
-2,00
0,00
2,00
2,27
3,00
3,13
5,00
5,01



	83,06 83,10 83,08 83,04 82,93
	82,77 82,81 82,79
	83,01 83,00 82,81 82,81
	0,00 2,00 2,27 2,50 3,00 3,11 4,15 4,16

PIK. 198,63

Pole pow. WYKOP = 0,98m2

Pole pow. NASYP = 0,15m2

P.P. = 78,00m

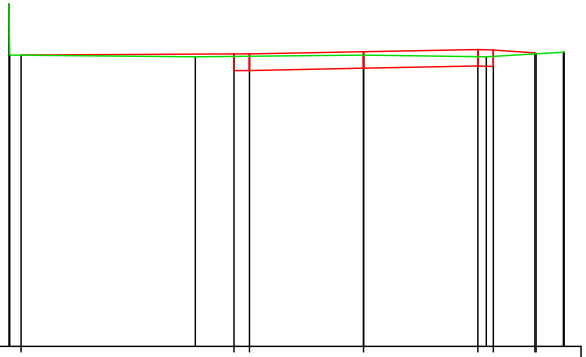

RZĘDNE PROJEKTOWANE	83,10 83,12 83,12 83,16 83,20 83,19 83,14 83,12
RZĘDNE SPODU PROJ. NAWIERZCHNI	82,83 82,83 82,87 82,91 82,90
RZĘDNE TERENU	84,00 83,10 83,07 83,10 83,07 83,15 83,15
ODLEGŁOŚCI	-6,21 -6,20 -6,00 -2,95 -2,27 -2,00 0,00 2,00 2,15 2,27 3,00 3,02 3,50 3,51

PIK. 226,74

Pole pow. WYKOP = 0,76m2

Pole pow. NASYP = 0,35m2

P.P. = 78,00m

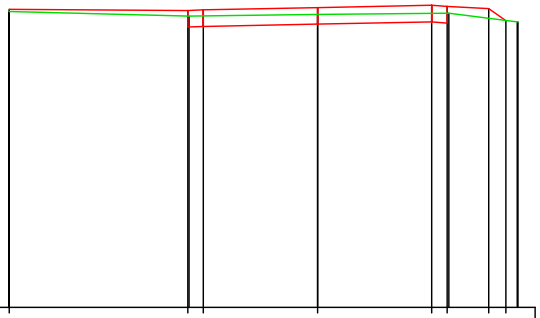

RZĘDNE PROJEKTOWANE	83,22 83,20 83,21 83,25 83,29 83,27 83,23 83,02
RZĘDNE SPODU PROJ. NAWIERZCHNI	82,91 82,92 82,96 83,00 82,98
RZĘDNE TERENU	83,19 83,18 83,10 83,13 83,15 83,00 83,00
ODLEGŁOŚCI	-5,41 -5,40 -2,27 -2,25 -2,00 0,00 2,00 2,27 2,30 3,00 3,30 3,50 3,51

PIK. 709,31

Pole pow. WYKOP = 0,80m2

Pole pow. NASYP = 0,15m2

P.P. = 81,00m

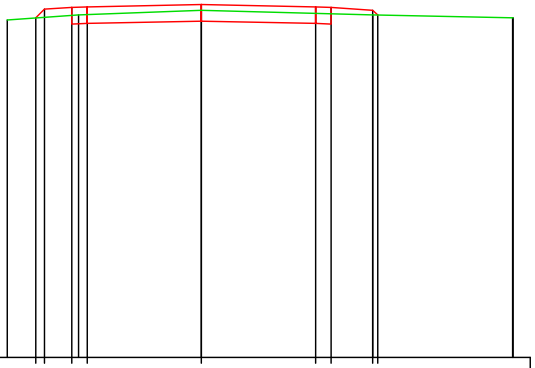

RZĘDNE PROJEKTOWANE	86,95 87,10 87,13 87,14 87,18 87,14 87,13 87,08 87,00
RZĘDNE SPODU PROJ. NAWIERZCHNI	86,84 86,85 86,89 86,85 86,84
RZĘDNE TERENU	86,91 87,00 87,08 87,00 86,95 86,95
ODLEGŁOŚCI	-3,40 -2,90 -2,75 -2,27 -2,15 -2,00 0,00 2,00 2,27 3,00 3,09 5,45 5,46

PIK. 729,32

Pole pow. WYKOP = 0,53m2

Pole pow. NASYP = 0,17m2

P.P. = 82,00m

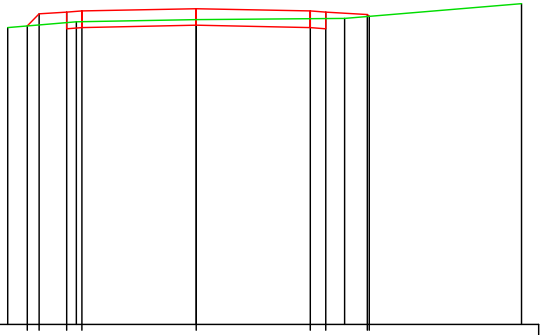

RZĘDNE PROJEKTOWANE	87,23 87,44 87,47 87,49 87,53 87,49 87,47 87,43 87,40
RZĘDNE SPODU PROJ. NAWIERZCHNI	87,18 87,20 87,24 87,20 87,18
RZĘDNE TERENU	87,20 87,30 87,34 87,36 87,62
ODLEGŁOŚCI	-3,30 -2,96 -2,75 -2,27 -2,10 -2,00 0,00 2,00 2,27 2,60 3,00 3,03 5,70

PIK. 782,44

Pole pow. WYKOP = 0,94m2

Pole pow. NASYP = 0,12m2

P.P. = 83,00m



RZĘDNE PROJEKTOWANE	88,65 88,86 88,89 88,91
RZĘDNE SPODU PROJ. NAWIERZCHNI	88,60 88,62
RZĘDNE TERENU	88,61 88,68
ODLEGŁOŚCI	-3,55 -2,97 -2,75 -2,40 -2,27 -2,00

PIK. 298,41

Pole pow. WYKOP = 0,57m2

Pole pow. NASYP = 0,40m2

P.P. = 78,00m

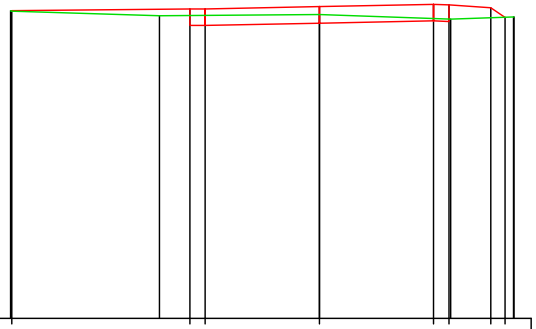

RZĘDNE PROJEKTOWANE	83,39 83,42 83,42 83,46 83,50 83,49 83,44 83,27
RZĘDNE SPODU PROJ. NAWIERZCHNI	83,13 83,13 83,17 83,21 83,20
RZĘDNE TERENU	83,39 83,38 83,30 83,32 83,24 83,28 83,28
ODLEGŁOŚCI	5,41 -5,40 -5,39 -2,80 -2,27 -2,00 0,00 2,00 2,27 2,30 3,00 3,25 3,40 3,41

PIK. 323,34

Pole pow. WYKOP = 0,96m2

Pole pow. NASYP = 0,29m2

P.P. = 77,00m

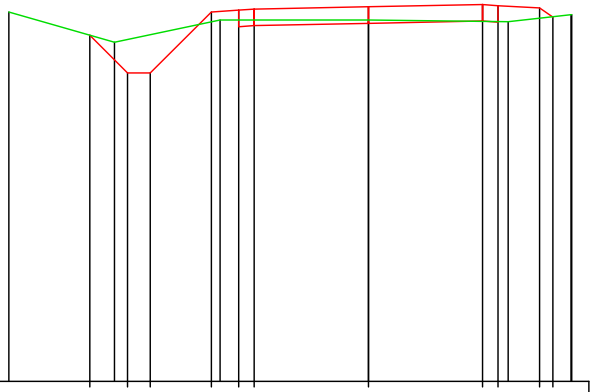

RZĘDNE PROJEKTOWANE	83,06 82,40 82,40 83,47 83,50 83,52 83,56 83,60 83,58 83,54 83,38
RZĘDNE SPODU PROJ. NAWIERZCHNI	83,21 83,23 83,27 83,31 83,29
RZĘDNE TERENU	83,47 82,94 83,33 83,33 83,30 83,42 83,42
ODLEGŁOŚCI	-6,30 -4,88 -4,45 -4,22 -3,82 -2,75 -2,60 -2,27 -2,00 0,00 2,00 2,27 2,45 3,00 3,23 3,55 3,56

PIK. 370,03

Pole pow. WYKOP = 0,56m2

Pole pow. NASYP = 0,12m2

P.P. = 78,00m

RZĘDNE PROJEKTOWANE	
RZĘDNE SPODU PROJ. NAWIERZCHNI	
RZĘDNE TERENU	
ODLEGŁOŚCI	

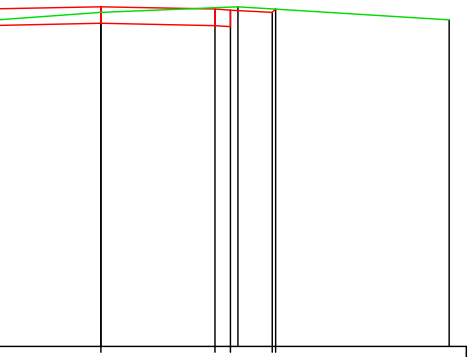

	88,95 88,91 88,89 88,85 88,91
	88,66 88,62 88,60
	88,85 88,95 88,72
	0,00 2,00 2,27 2,40 3,00 3,06 6,10

PIK. 823,50

Pole pow. WYKOP = 0,76m2

Pole pow. NASYP = 0,02m2

P.P. = 84,00m

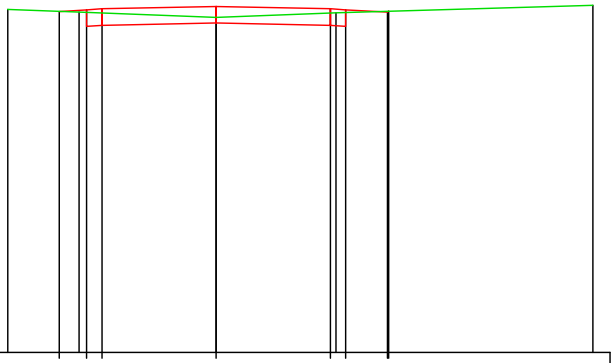

RZĘDNE PROJEKTOWANE	89,97 90,00 90,02 90,06 90,02 90,00 89,96 89,98
RZĘDNE SPODU PROJ. NAWIERZCHNI	89,71 89,73 89,77 89,73 89,71
RZĘDNE TERENU	90,01 89,96 89,87 89,95 90,08
ODLEGŁOŚCI	-3,65 -2,75 -2,40 -2,27 -2,00 0,00 2,00 2,10 2,27 3,00 3,02 6,60

PIK. 857,60

Pole pow. WYKOP = 0,67m2

Pole pow. NASYP = 0,05m2

P.P. = 85,00m



RZĘDNE PROJEKTOWANE	90,94 90,97 90,99 91,03
RZĘDNE SPODU PROJ. NAWIERZCHNI	90,68 90,70 90,74
RZĘDNE TERENU	91,03 90,91 90,85
ODLEGŁOŚCI	-3,70 -2,75 -2,40 -2,27 -2,00 0,00

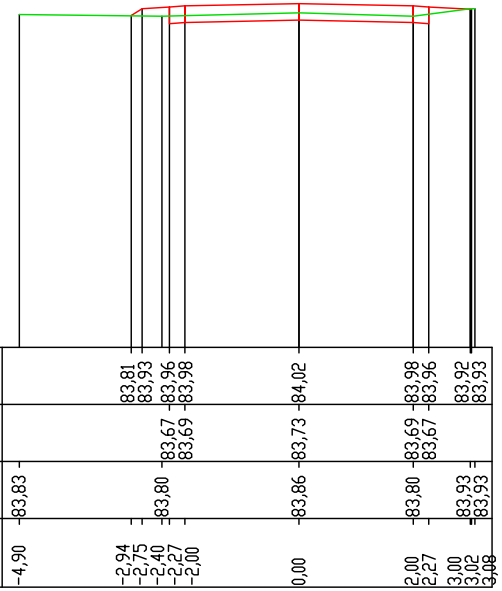
83,81
83,93
83,96
83,98
84,02
83,98
83,96
83,92
83,93
83,67
83,69
83,73
83,69
83,67
83,83
83,80
83,86
83,80
83,93
83,93
-4,90
-2,94
-2,75
-2,40
-2,27
-2,00
0,00
2,00
2,27
3,00
3,02
3,08

PIK. 407,59

Pole pow. WYKOP = 0,62m2

Pole pow. NASYP = 0,08m2

P.P. = 79,00m

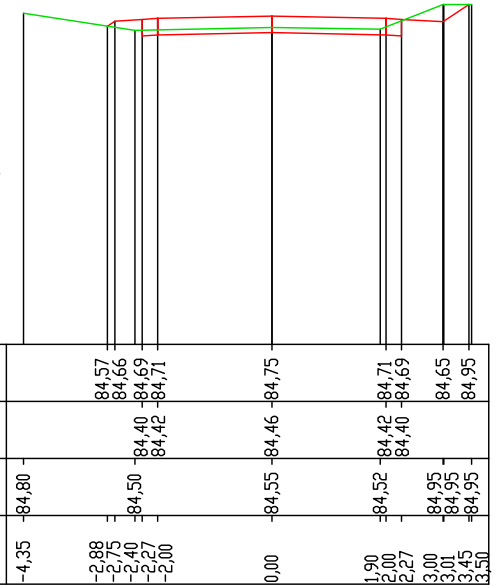
RZĘDNE PROJEKTOWANE
84,57
84,66
84,69
84,71
84,75
84,71
84,69
84,65
84,95
RZĘDNE SPODU PROJ. NAWIERZCHNI
84,40
84,42
84,46
84,42
84,40
RZĘDNE TERENU
84,80
84,50
84,55
84,52
84,95
84,95
84,95
ODLEGŁOŚCI
-4,35
-2,88
-2,75
-2,40
-2,27
-2,00
0,00
1,90
2,00
2,27
3,00
3,01
3,45
3,50

PIK. 428,41

Pole pow. WYKOP = 0,76m2

Pole pow. NASYP = 0,05m2

P.P. = 80,00m

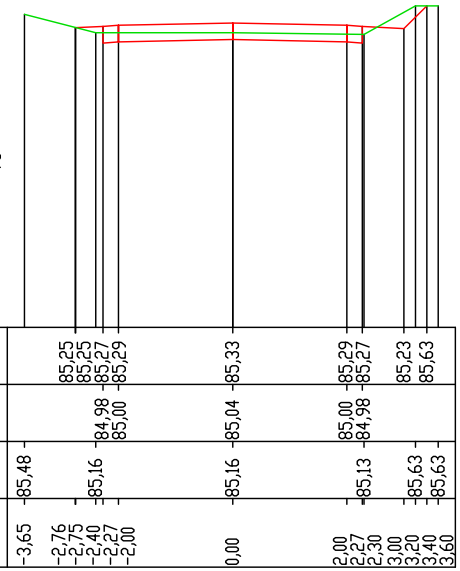
RZĘDNE PROJEKTOWANE
85,25
85,25
85,27
85,29
85,33
85,29
85,27
85,23
85,63
RZĘDNE SPODU PROJ. NAWIERZCHNI
84,98
85,00
85,04
85,00
84,98
RZĘDNE TERENU
85,48
85,16
85,16
85,13
85,63
85,63
ODLEGŁOŚCI
-3,65
-2,76
-2,75
-2,40
-2,27
-2,00
0,00
2,00
2,27
2,30
3,00
3,20
3,40
3,60

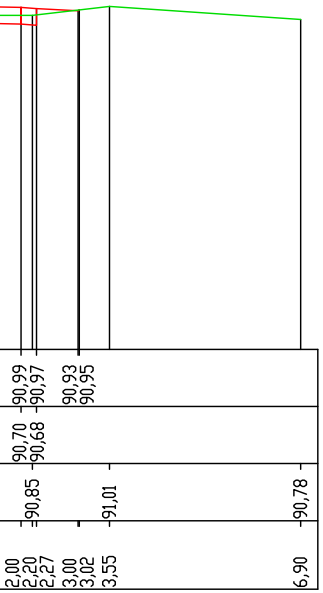
90,99
90,97
90,93
90,95
90,70
90,68
90,85
91,01
90,78
2,00
2,20
2,27
3,00
3,02
3,55
6,90

PIK. 930,78

Pole pow. WYKOP = 0,50m2

Pole pow. NASYP = 0,13m2

P.P. = 87,00m


RZĘDNE PROJEKTOWANE
92,13
92,22
92,25
92,27
92,31
92,27
92,25
92,21
92,20
RZĘDNE SPODU PROJ. NAWIERZCHNI
91,96
91,98
92,02
91,98
91,96
RZĘDNE TERENU
92,17
92,10
92,11
92,11
92,33
92,30
ODLEGŁOŚCI
-3,90
-2,85
-2,75
-2,27
-2,10
-2,00
0,00
2,00
2,27
2,50
3,00
3,01
3,75
6,30

PIK. 997,54

Pole pow. WYKOP = 0,94m2

Pole pow. NASYP = 0,06m2

P.P. = 88,00m

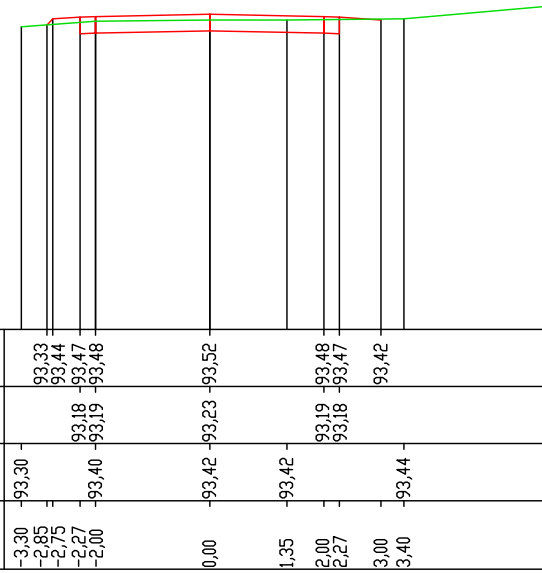
RZĘDNE PROJEKTOWANE
93,33
93,44
93,47
93,48
93,52
93,48
93,47
93,42
RZĘDNE SPODU PROJ. NAWIERZCHNI
93,18
93,19
93,23
93,19
93,18
RZĘDNE TERENU
93,30
93,40
93,42
93,42
93,44
ODLEGŁOŚCI
-3,30
-2,85
-2,75
-2,27
-2,00
0,00
1,35
2,00
2,27
3,00
3,40

PIK. 452,28

Pole pow. WYKOP = 0,77m2

Pole pow. NASYP = 0,05m2

P.P. = 80,00m

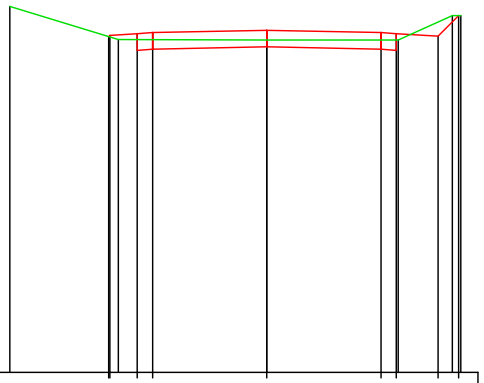

RZĘDNE PROJEKTOWANE	85,88 85,90 85,93 85,95 85,99 85,95 85,93 85,89 86,25
RZĘDNE SPODU PROJ. NAWIERZCHNI	85,64 85,66 85,70 85,66 85,64
RZĘDNE TERENU	86,41 85,83 85,82 85,82 86,25 86,25
ODLEGŁOŚCI	-4,50 -2,77 -2,75 -2,60 -2,27 -2,00 0,00 2,00 2,27 2,30 3,00 3,25 3,36 3,40

PIK. 487,57

Pole pow. WYKOP = 0,88m2

Pole pow. NASYP = 0,04m2

P.P. = 81,00m

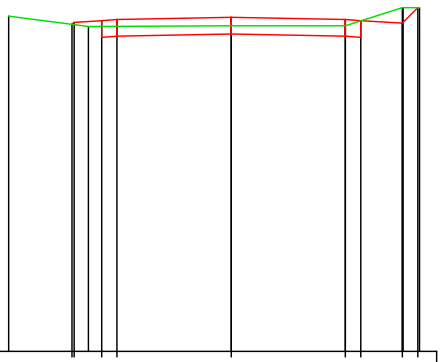

RZĘDNE PROJEKTOWANE	86,73 86,76 86,79 86,81 86,85 86,81 86,79 86,75 87,02
RZĘDNE SPODU PROJ. NAWIERZCHNI	86,50 86,52 86,56 86,52 86,50
RZĘDNE TERENU	86,87 86,69 86,70 86,70 87,02 87,02 87,02
ODLEGŁOŚCI	-3,90 -2,79 -2,75 -2,50 -2,27 -2,00 0,00 2,00 2,27 3,00 3,01 3,27 3,30

PIK. 510,88

Pole pow. WYKOP = 0,68m2

Pole pow. NASYP = 0,06m2

P.P. = 81,00m

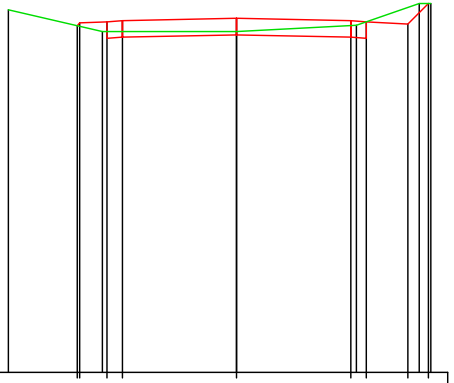

RZĘDNE PROJEKTOWANE	87,07 87,12 87,14 87,16 87,20 87,16 87,14 87,10 87,46
RZĘDNE SPODU PROJ. NAWIERZCHNI	86,85 86,87 86,91 86,87 86,85
RZĘDNE TERENU	87,35 86,97 86,97 87,08 87,46 87,46
ODLEGŁOŚCI	-4,00 -2,79 -2,75 -2,35 -2,27 -2,00 0,00 2,00 2,10 2,27 3,00 3,20 3,36 3,40

93,71
6,50

PIK. 1069,52

Pole pow. WYKOP = 0,61m2

Pole pow. NASYP = 0,40m2

P.P. = 88,00m

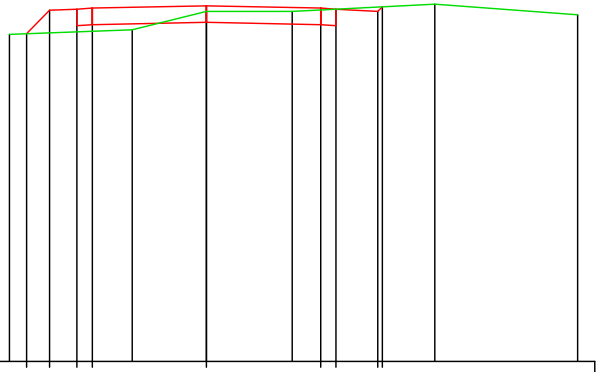

RZĘDNE PROJEKTOWANE	93,74 94,15 94,17 94,19 94,23 94,19 94,17 94,13 94,21
RZĘDNE SPODU PROJ. NAWIERZCHNI	93,88 93,90 93,94 93,90 93,88
RZĘDNE TERENU	93,73 93,81 94,13 94,13 94,26 94,07
ODLEGŁOŚCI	-3,45 -3,15 -2,75 -2,27 -2,00 -1,30 0,00 1,50 2,00 2,27 3,00 3,08 4,00 6,50

PIK. 1112,72

Pole pow. WYKOP = 0,18m2

Pole pow. NASYP = 0,63m2

P.P. = 88,00m

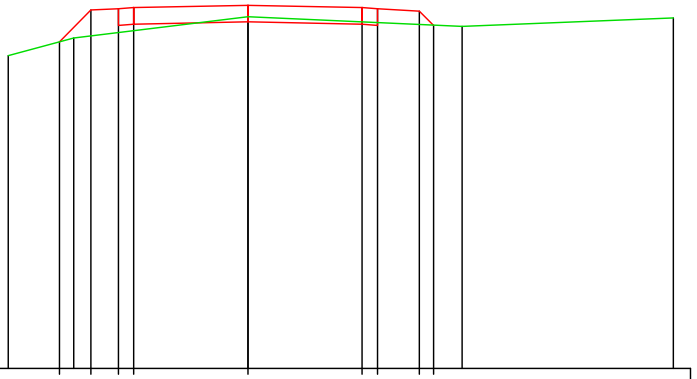

RZĘDNE PROJEKTOWANE	93,72 94,28 94,30 94,32 94,36 94,32 94,30 94,26 94,01
RZĘDNE SPODU PROJ. NAWIERZCHNI	94,01 94,03 94,07 94,03 94,01
RZĘDNE TERENU	93,48 93,79 94,16 93,99 94,14
ODLEGŁOŚCI	-4,20 -3,30 -3,05 -2,75 -2,27 -2,00 0,00 2,00 2,27 3,00 3,25 3,75 7,45

ZDZISŁAW OLEJNIK
BIURO PROJEKTOWE DROGOWNICTWA "RONDO"
63-900 Rawicz, ul. Zofii Ryblewskiej - Cichońskiej 2B, (Telefaks 065-545-40-66)

Nazwa zadania	Wronów - Siciny przebudowa drogi dojazdowej do gruntów rolnych o nawierzchni asfaltowej		
Nr ew. działek	Obręb Wronów, Siciny	Stadium	PB - PW
Adres obiektu	Wronów-Siciny, gmina Niechlów, powiat górowski	Skala	1 : $\frac{100}{100}$
Rysunek	**PRZEKROJE POPRZECZNE - odcinek nr I**	Rysunek nr	
		Data oprac.	07.2009

Funkcja	Tytuł, imię i nazwisko	Specjalność	Zakres	Nr upr. bud.	Podpis
Projektant	Inż. Zdzisław Olejnik	Konstr. - Inż.	Drogi i ulice	863/86/Lo	
Opracował	Mgr Inż. Jakub Starczewski	Konstr. - Inż.	Bud. ekspl. autostrad	—	
Opracowała	Mgr inż. Paulina Rapior	Konstr. - inż.	Bud. dróg i lotnisk	—	

PIK. 1112,72

Pole pow. WYKOP = 0,18m2

Pole pow. NASYP = 0,63m2

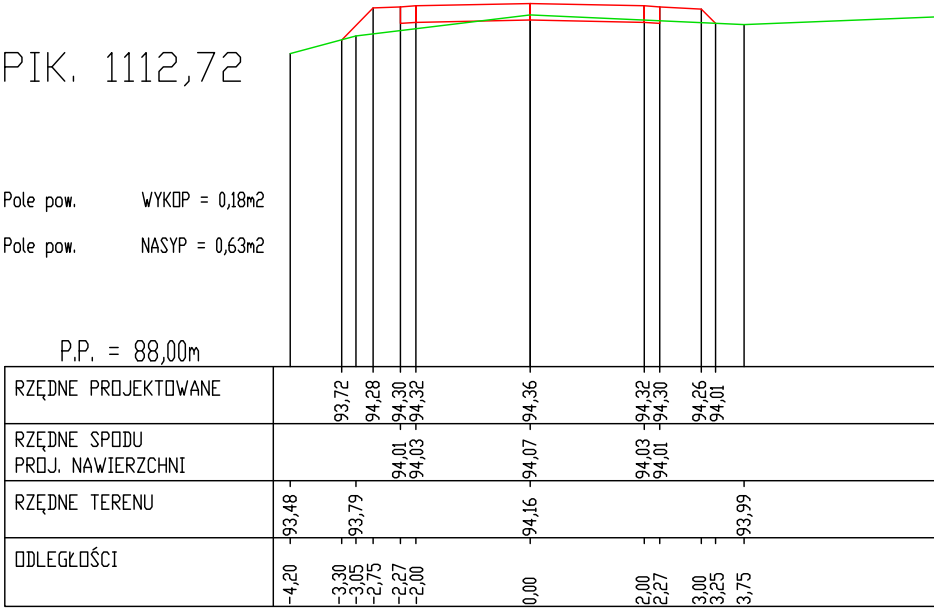

PIK. 1714,05

Pole pow. WYKOP = 0,44m2

Pole pow. NASYP = 0,20m2

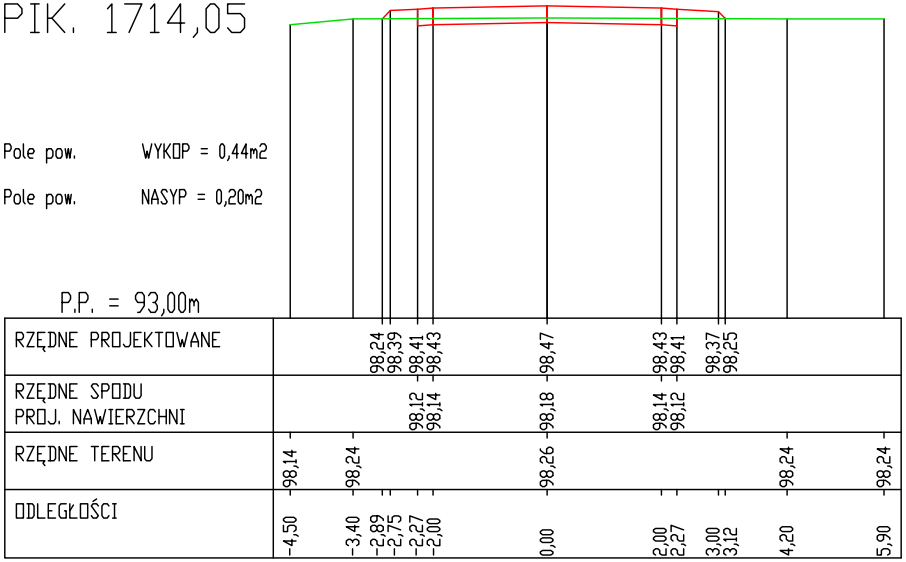

94,14	
7,45	

PIK. 1162,96

Pole pow. WYKOP = 0,26m2

Pole pow. NASYP = 0,21m2

P.P. = 89,00m

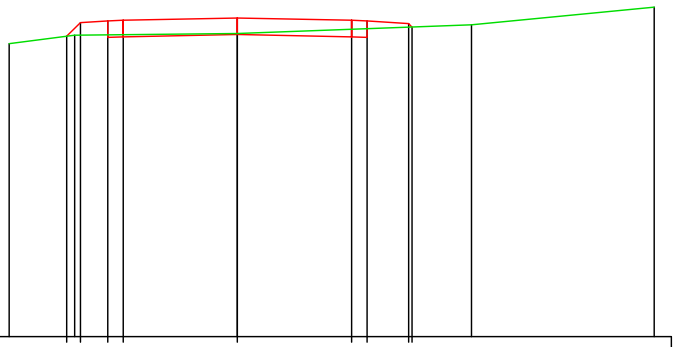

RZĘDNE PROJEKTOWANE		94,26		94,50	94,53	94,54	94,58	94,54	94,53	94,48	94,42		
RZĘDNE SPODU PROJ. NAWIERZCHNI					94,24	94,25	94,29	94,25	94,24				
RZĘDNE TERENU	94,13		94,28				94,31					94,46	94,77
ODLEGŁOŚCI	-4,00	-2,99	-2,85	-2,75	-2,27	-2,00	0,00	2,00	2,27	3,00	3,06	4,10	7,30

PIK. 1225,16

Pole pow. WYKOP = 0,75m2

Pole pow. NASYP = 0,07m2

P.P. = 90,00m

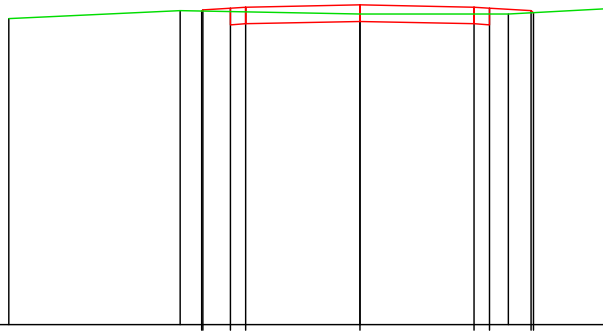

RZĘDNE PROJEKTOWANE			95,49	95,51	95,54	95,56	95,60	95,56	95,54		95,50	95,46	
RZĘDNE SPODU PROJ. NAWIERZCHNI					95,25	95,27	95,31	95,27	95,25				
RZĘDNE TERENU	95,36	95,50					95,44			95,44			
ODLEGŁOŚCI	-6,15	-3,15	-2,77	-2,75	-2,27	-2,00	0,00	2,00	2,27	2,60	3,00	3,04	

PIK. 1761,33

Pole pow. WYKOP = 0,77m2

Pole pow. NASYP = 0,10m2

P.P. = 93,00m

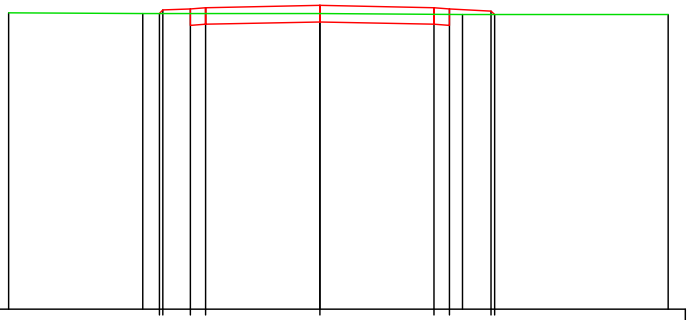

RZĘDNE PROJEKTOWANE			98,18	98,24	98,26	98,28	98,32	98,28	98,26		98,22	98,16	
RZĘDNE SPODU PROJ. NAWIERZCHNI					97,97	97,99	98,03	97,99	97,97				
RZĘDNE TERENU	98,19	98,18					98,18			98,16			98,16
ODLEGŁOŚCI	-5,45	-3,10	-2,81	-2,75	-2,27	-2,00	0,00	2,00	2,27	2,50	3,00	3,06	6,10

PIK. 1811,36

Pole pow. WYKOP = 0,31m2

Pole pow. NASYP = 0,21m2

P.P. = 92,00m

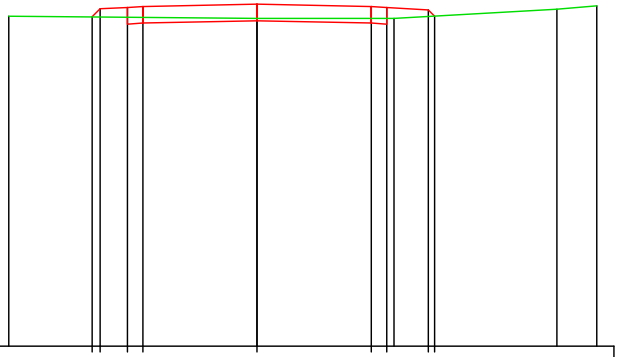

RZĘDNE PROJEKTOWANE		97,77	97,91	97,93	97,95	97,99	97,95	97,93		97,89	97,78			
RZĘDNE SPODU PROJ. NAWIERZCHNI				97,64	97,66	97,70	97,66	97,64						
RZĘDNE TERENU	97,78					97,74			97,74			97,90	97,96	
ODLEGŁOŚCI	-4,35	-2,89	-2,75	-2,27	-2,00	0,00	2,00	2,27	2,40	3,00	3,11	5,25	5,95	



	95,56	95,94
	4,80	6,60

PIK. 1281,81

Pole pow. WYKOP = 0,88m2

Pole pow. NASYP = 0,02m2

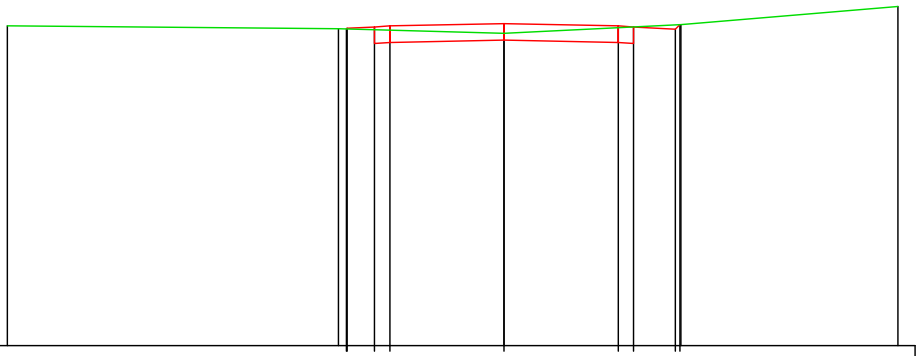

P.P. = 91,00m

RZĘDNE PROJEKTOWANE			96,55	96,56	96,58	96,60	96,64	96,60	96,58	96,54	96,62		
RZĘDNE SPODU PROJ. NAWIERZCHNI					96,29	96,31	96,35	96,31	96,29				
RZĘDNE TERENU	96,60	96,55					96,47					96,62	96,94
ODLEGŁOŚCI	-8,70	-2,90	-2,76	-2,75	-2,27	-2,00	0,00	2,00	2,27	3,00	3,08	3,10	6,90

PIK. 1340,83

Pole pow. WYKOP = 0,14m2

Pole pow. NASYP = 0,26m2

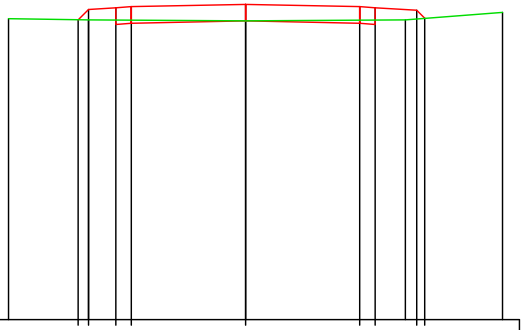

P.P. = 92,00m

RZĘDNE PROJEKTOWANE		97,25	97,43	97,46	97,48	97,52	97,48	97,46		97,42	97,28	
RZĘDNE SPODU PROJ. NAWIERZCHNI				97,17	97,19	97,23	97,19	97,17				
RZĘDNE TERENU	97,27		97,25			97,23			97,25			97,38
ODLEGŁOŚCI	-4,15	-2,93	-2,75	-2,27	-2,00	0,00	2,00	2,27	2,80	3,00	3,14	4,50

PIK. 1857,23

Pole pow. WYKOP = 0,36m2

Pole pow. NASYP = 0,21m2

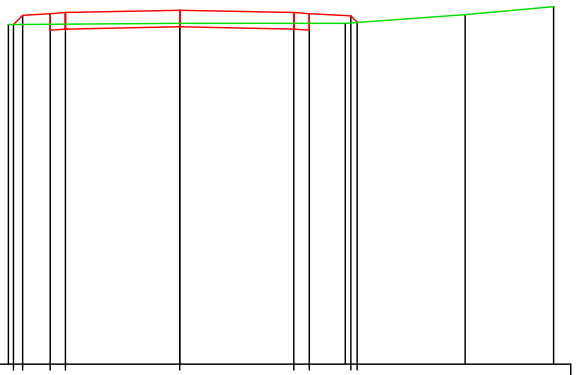

P.P. = 91,00m

RZĘDNE PROJEKTOWANE		96,95	97,11	97,14	97,16	97,20	97,16	97,14		97,10	96,99		
RZĘDNE SPODU PROJ. NAWIERZCHNI				96,85	96,87	96,91	96,87	96,85					
RZĘDNE TERENU	96,95					96,97			96,97			97,12	97,26
ODLEGŁOŚCI	-3,00	-2,91	-2,75	-2,27	-2,00	0,00	2,00	2,27	2,90	3,00	3,11	5,00	6,55

PIK. 1917,71

Pole pow. WYKOP = 0,47m2

Pole pow. NASYP = 0,09m2

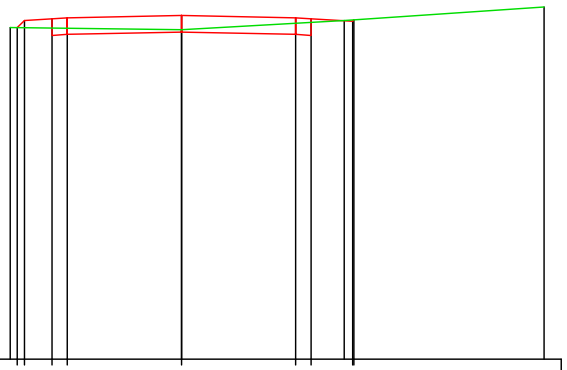

P.P. = 90,00m

RZĘDNE PROJEKTOWANE		95,81	95,93	95,96	95,98	96,02	95,98	95,96		95,92	95,94	
RZĘDNE SPODU PROJ. NAWIERZCHNI				95,67	95,69	95,73	95,69	95,67				
RZĘDNE TERENU	95,81					95,77			95,93			96,17
ODLEGŁOŚCI	-3,00	-2,88	-2,75	-2,27	-2,00	0,00	2,00	2,27	2,85	3,00	3,02	6,35

PIK. 1970,84

Pole pow. WYKOP = 0,60m2

Pole pow. NASYP = 0,12m2



P.P. = 89,00m

RZĘDNE PROJEKTOWANE		94,82		94,85	94,87	94,89	94,93
RZĘDNE SPODU PROJ. NAWIERZCHNI					94,58	94,60	94,64
RZĘDNE TERENU	94,82	94,82	94,82				94,73
ODLEGŁOŚCI	-3,00	-2,78	-2,76	-2,75	-2,27	-2,00	0,00

PIK. 1398,35

Pole pow. WYKOP = 0,36m2

Pole pow. NASYP = 0,17m2

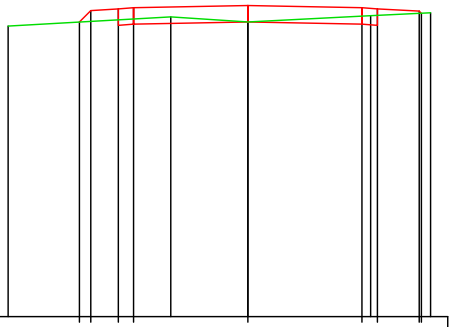

P.P. = 93,00m

RZĘDNE PROJEKTOWANE	98,16 98,36 98,39 98,41 98,45 98,41 98,39 98,35 98,31
RZĘDNE SPODU PROJ. NAWIERZCHNI	98,10 98,12 98,16 98,12 98,10
RZĘDNE TERENU	98,09 98,25 98,16 98,27 98,32
ODLEGŁOŚCI	-4,20 -2,95 -2,75 -2,27 -2,00 -1,35 0,00 2,00 2,15 2,27 3,00 3,04 3,20

PIK. 1438,63

Pole pow. WYKOP = 0,59m2

Pole pow. NASYP = 0,19m2

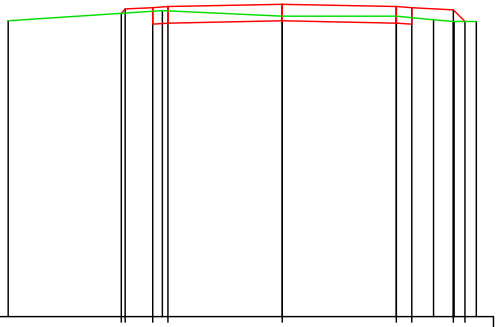

P.P. = 93,00m

RZĘDNE PROJEKTOWANE	98,31 98,39 98,41 98,43 98,47 98,43 98,41 98,37 98,17
RZĘDNE SPODU PROJ. NAWIERZCHNI	98,12 98,14 98,18 98,14 98,12
RZĘDNE TERENU	98,18 98,36 98,26 98,26 98,20 98,17 98,17 98,17
ODLEGŁOŚCI	-4,80 -2,82 -2,75 -2,27 -2,10 -2,00 0,00 2,00 2,27 2,65 3,00 3,01 3,20 3,40

PIK. 1480,80

Pole pow. WYKOP = 0,61m2

Pole pow. NASYP = 0,13m2

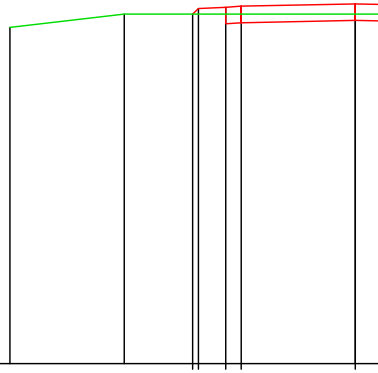

P.P. = 92,00m

RZĘDNE PROJEKTOWANE	98,12 98,22 98,24 98,26 98,30
RZĘDNE SPODU PROJ. NAWIERZCHNI	97,95 97,97 98,01
RZĘDNE TERENU	97,89 98,12 98,12
ODLEGŁOŚCI	-6,05 -4,05 -2,85 -2,75 -2,27 -2,00 0,00

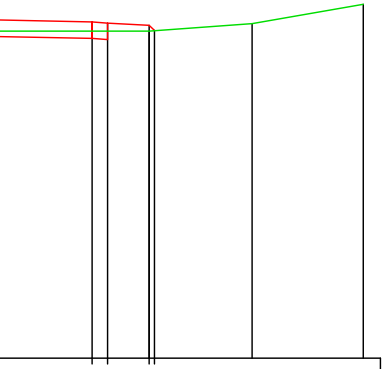

	94,89 94,87 94,83 94,74
	94,60 94,58
	94,73 94,86 95,20
	2,00 2,27 3,00 3,09 4,80 6,75

PIK. 2021,75

Pole pow. WYKOP = 0,68m2

Pole pow. NASYP = 0,09m2

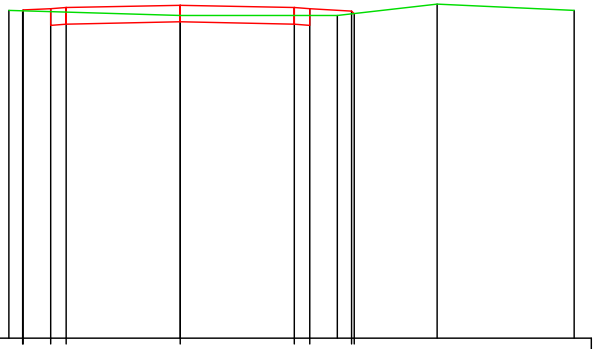

P.P. = 88,00m

RZĘDNE PROJEKTOWANE	93,73 93,75 93,77 93,79 93,83 93,79 93,77 93,73 93,68
RZĘDNE SPODU PROJ. NAWIERZCHNI	93,48 93,50 93,54 93,50 93,48
RZĘDNE TERENU	93,74 93,65 93,65 93,85 93,74
ODLEGŁOŚCI	-3,00 -2,76 -2,75 -2,27 -2,00 0,00 2,00 2,27 2,75 3,00 3,05 4,50 6,90

PIK. 2050,61

Pole pow. WYKOP = 0,71m2

Pole pow. NASYP = 0,12m2

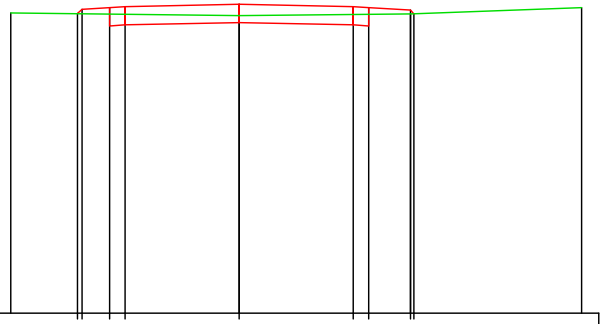

P.P. = 88,00m

RZĘDNE PROJEKTOWANE	93,25 93,32 93,35 93,37 93,41 93,37 93,35 93,31 93,24
RZĘDNE SPODU PROJ. NAWIERZCHNI	93,03 93,05 93,09 93,05 93,03
RZĘDNE TERENU	93,26 93,21 93,24 93,35
ODLEGŁOŚCI	-4,00 -2,83 -2,75 -2,27 -2,00 0,00 2,00 2,27 3,00 3,06 6,00

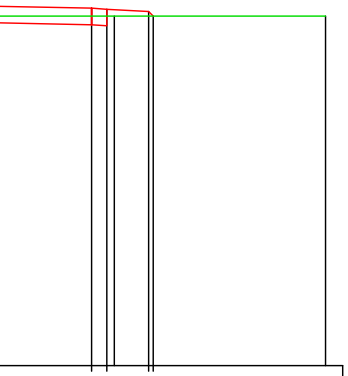

	98,26	98,24		98,20	98,12	
	97,97	97,95				
			98,12			98,12
	2,00	2,27	2,40	3,00	3,08	6,10

PIK. 1522,76

Pole pow. WYKOP = 0,27m2

Pole pow. NASYP = 0,27m2

P.P. = 92,00m

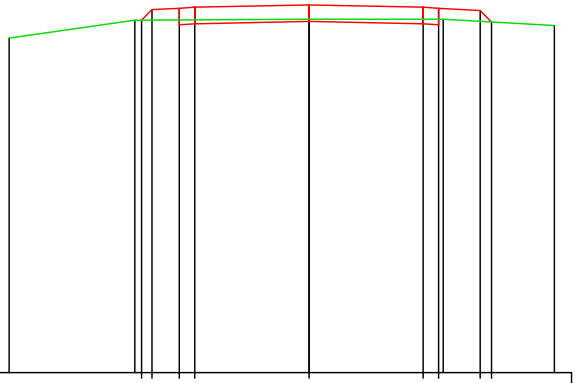

RZĘDNE PROJEKTOWANE			98,17	98,36	98,38	98,40	98,44	98,40	98,38		98,34	98,14	
RZĘDNE SPODU PROJ. NAWIERZCHNI					98,09	98,11	98,15	98,11	98,09				
RZĘDNE TERENU	97,86	98,17					98,19			98,19			98,08
ODLEGŁOŚCI	-5,25	-3,05	-2,93	-2,75	-2,27	-2,00	0,00	2,00	2,27	2,35	3,00	3,20	4,30

PIK. 1559,40

Pole pow. WYKOP = 0,00m2

Pole pow. NASYP = 0,94m2

P.P. = 92,00m

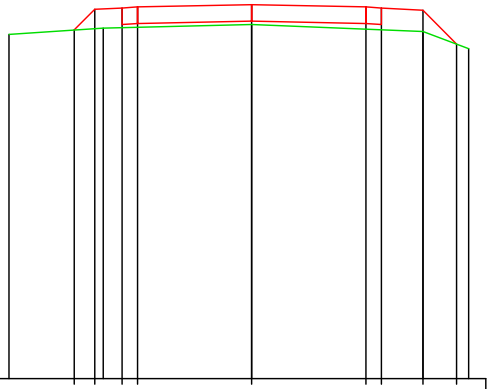

RZĘDNE PROJEKTOWANE		98,11	98,47		98,49	98,51	98,55	98,51	98,49	98,45	97,86	
RZĘDNE SPODU PROJ. NAWIERZCHNI					98,20	98,22	98,26	98,22	98,20			
RZĘDNE TERENU	98,03			98,14			98,20			98,08		97,78
ODLEGŁOŚCI	-4,25	-3,11	-2,75	-2,60	-2,27	-2,00	0,00	2,00	2,27	3,00	3,59	3,80

PIK. 2097,30

Pole pow. WYKOP = 11,53m2

Pole pow. NASYP = 0,00m2

P.P. = 88,00m



RZĘDNE PROJEKTOWANE		93,86	93,77
RZĘDNE SPODU PROJ. NAWIERZCHNI		93,54	93,45
RZĘDNE TERENU	93,83		93,77
ODLEGŁOŚCI	-22,00	-15,11	0,00

PIK. 1627,28

Pole pow. WYKOP = 0,90m2

Pole pow. NASYP = 0,07m2

P.P. = 93,00m

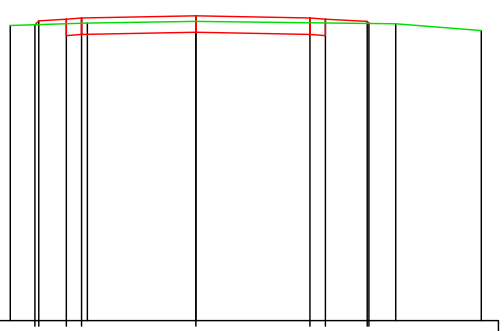

RZĘDNE PROJEKTOWANE		98,18	98,25	98,28	98,30		98,34	98,30	98,28	98,24	98,21		
RZĘDNE SPODU PROJ. NAWIERZCHNI				97,99	98,01		98,05	98,01	97,99				
RZĘDNE TERENU	98,17					98,21	98,24					98,20	98,08
ODLEGŁOŚCI	-3,25	-2,82	-2,75	-2,27	-2,00	-1,90	0,00	2,00	2,27	3,00	3,03	3,50	5,00

PIK. 1692,24

Pole pow. WYKOP = 0,33m2

Pole pow. NASYP = 0,23m2

P.P. = 93,00m

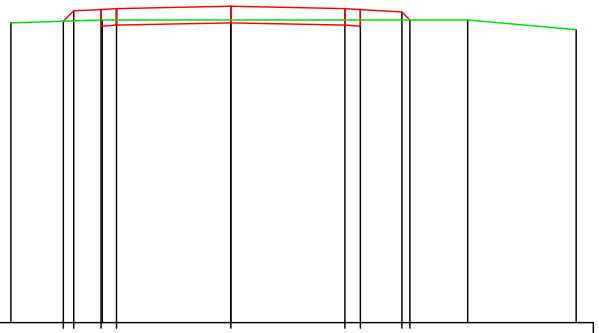

RZĘDNE PROJEKTOWANE		98,28	98,46	98,48		98,50	98,54	98,50	98,48	98,44	98,30		
RZĘDNE SPODU PROJ. NAWIERZCHNI				98,19		98,21	98,25	98,21	98,19				
RZĘDNE TERENU	98,25				98,30		98,30					98,30	98,13
ODLEGŁOŚCI	-3,85	-2,93	-2,75	-2,27	-2,25	-2,00	0,00	2,00	2,27	3,00	3,14	4,15	6,05



	93,93	
	93,61	
		93,90
	23,30	24,00

ZDZISŁAW OLEJNIK
BIURO PROJEKTOWE DROGOWNICTWA "RONDO"

63-900 Rawicz, ul. Zofii Ryblewskiej - Cichońskiej 2B, (Telefaks 065-545-40-66)

Nazwa zadania	Wronów - Siciny przebudowa drogi dojazdowej do gruntów rolnych o nawierzchni asfaltowej				
Nr ew. działek	Obręb Wronów, Siciny			Stadium	PB - PW
Adres obiektu	Wronów-Siciny, gmina Niechlów, powiat górowski			Skala	1 : $\frac{100}{100}$
Rysunek	**PRZEKROJE POPRZECZNE - odcinek nr II**			Rysunek nr	
				Data oprac.	07.2009
Funkcja	Tytuł, imię i nazwisko	Specjalność	Zakres	Nr upr. bud.	Podpis
Projektant	Inż. Zdzisław Olejnik	Konstr. - Inż.	Drogi i ulice	863/86/Lo	
Opracował	Mgr inż. Jakub Starczewski	Konstr. - inż.	Bud. ekspl. autostrad	—	
Opracowała	Mgr inż. Paulina Rapior	Konstr. - inż.	Bud. dróg i lotnisk	—	