Skala pionowa 1:100

Skala pozioma 1:1000

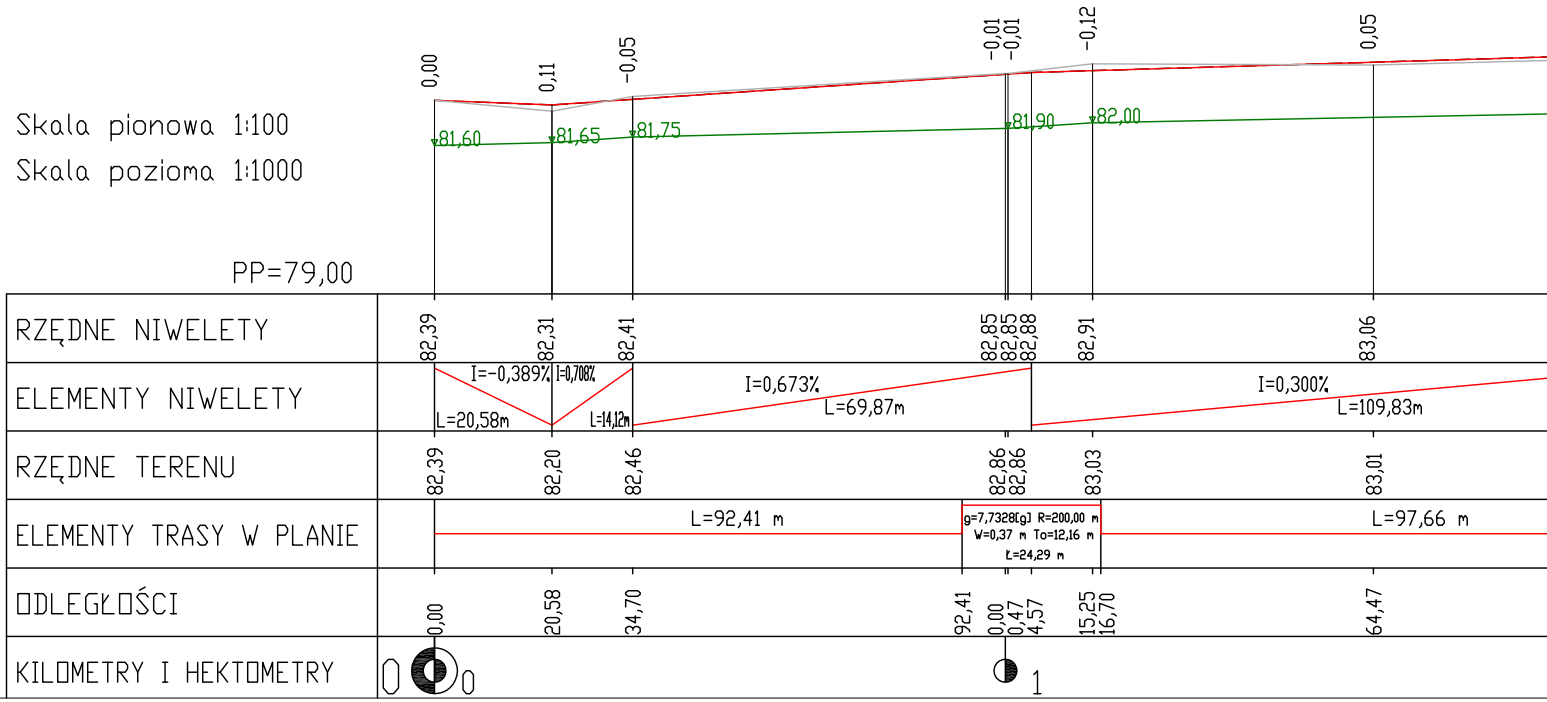
PP=79,00
0,00
0,11
-0,05
-0,01
-0,01
-0,12
0,05
81,60
81,65
81,75
81,90
82,00
RZĘDNE NIWELETY
82,39
82,31
82,41
82,85
82,85
82,88
82,91
83,06
ELEMENTY NIWELETY
I=-0,389%
L=20,58m
I=0,708%
L=14,12m
I=0,673%
L=69,87m
I=0,300%
L=109,83m
RZĘDNE TERENU
82,39
82,20
82,46
82,86
82,86
83,03
83,01
ELEMENTY TRASY W PLANIE
L=92,41 m
g=7,7328[g] R=200,00 m
W=0,37 m To=12,16 m
Ł=24,29 m
L=97,66 m
ODLEGŁOŚCI
0,00
20,58
34,70
92,41
0,00
0,47
4,57
15,25
16,70
64,47
KILOMETRY I HEKTOMETRY
0
0
1

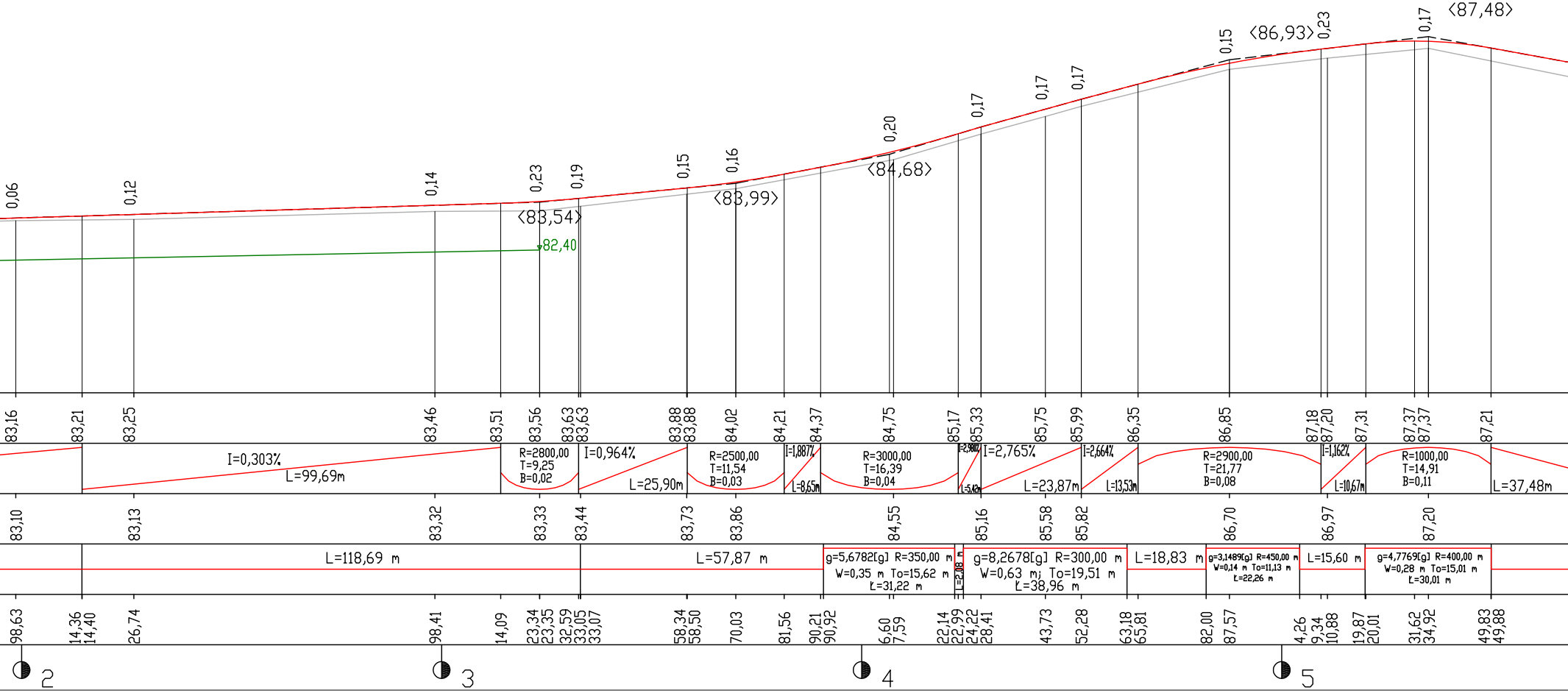
0,06
0,12
0,14
0,23
0,19
0,15
0,16
0,20
0,17
0,17
0,17
0,15
0,23
0,17
<83,54>
<83,99>
<84,68>
<86,93>
<87,48>
82,40
83,16
83,21
83,25
83,46
83,51
83,56
83,63
83,63
83,88
83,88
84,02
84,21
84,37
84,75
85,17
85,33
85,75
85,99
86,35
86,85
87,18
87,20
87,31
87,37
87,37
87,21
I=0,303%
L=99,69m
R=2800,00
T=9,25
B=0,02
I=0,964%
L=25,90m
R=2500,00
T=11,54
B=0,03
I=1,887%
L=8,65m
R=3000,00
T=16,39
B=0,04
I=2,980%
L=5,42m
I=2,765%
L=23,87m
I=2,664%
L=13,53m
R=2900,00
T=21,77
B=0,08
I=1,162%
L=10,67m
R=1000,00
T=14,91
B=0,11
L=37,48m
83,10
83,13
83,32
83,33
83,44
83,73
83,86
84,55
85,16
85,58
85,82
86,70
86,97
87,20
L=118,69 m
L=57,87 m
g=5,6782[g] R=350,00 m
W=0,35 m To=15,62 m
Ł=31,22 m
L=2,08 m
g=8,2678[g] R=300,00 m
W=0,63 m; To=19,51 m
Ł=38,96 m
L=18,83 m
g=3,1489[g] R=450,00 m
W=0,14 m To=11,13 m
Ł=22,26 m
L=15,60 m
g=4,7769[g] R=400,00 m
W=0,28 m To=15,01 m
Ł=30,01 m
98,63
14,36
14,40
26,74
98,41
14,09
23,34
23,35
32,59
33,05
33,07
58,34
58,50
70,03
81,56
90,21
90,92
6,60
7,59
22,14
22,99
24,22
28,41
43,73
52,28
63,18
65,81
82,00
87,57
4,26
9,34
10,88
19,87
20,01
31,62
34,92
49,83
49,88
2
3
4
5

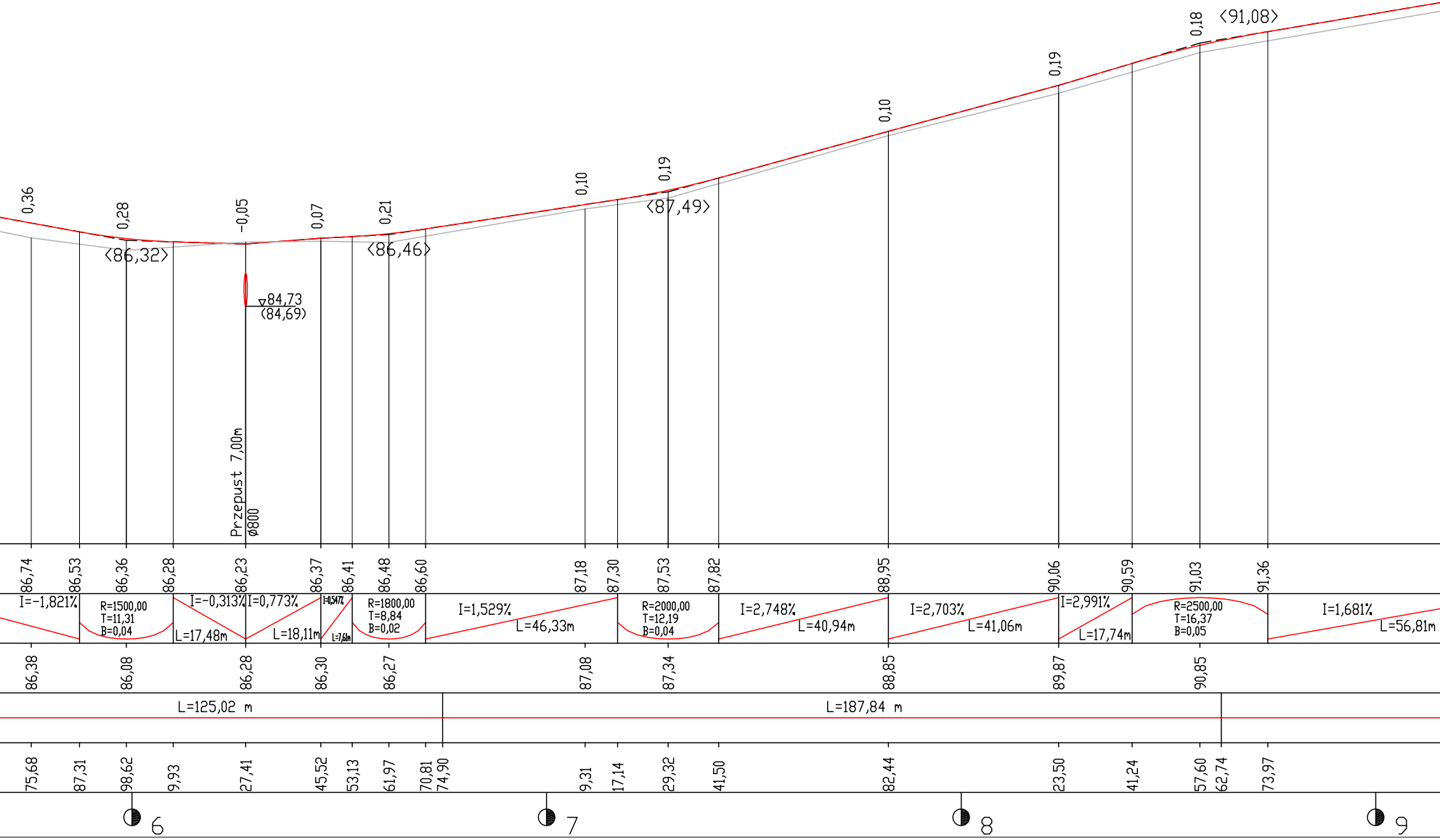
0,36
0,28
〈86,32〉
-0,05
0,07
0,21
〈86,46〉
0,10
0,19
〈87,49〉
0,10
0,19
0,18
〈91,08〉
▽84,73
(84,69)
Przepust 7,00m
ø800
86,74
86,53
86,36
86,28
86,23
86,37
86,41
86,48
86,60
87,18
87,30
87,53
87,82
88,95
90,06
90,59
91,03
91,36
I=-1,821%
R=1500,00
T=11,31
B=0,04
I=-0,313%
L=17,48m
I=0,773%
L=18,11m
I=0,547%
L=7,61m
R=1800,00
T=8,84
B=0,02
I=1,529%
L=46,33m
R=2000,00
T=12,19
B=0,04
I=2,748%
L=40,94m
I=2,703%
L=41,06m
I=2,991%
L=17,74m
R=2500,00
T=16,37
B=0,05
I=1,681%
L=56,81m
86,38
86,08
86,28
86,30
86,27
87,08
87,34
88,85
89,87
90,85
L=125,02 m
L=187,84 m
75,68
87,31
98,62
9,93
27,41
45,52
53,13
61,97
70,81
74,90
9,31
17,14
29,32
41,50
82,44
23,50
41,24
57,60
62,74
73,97
6
7
8
9

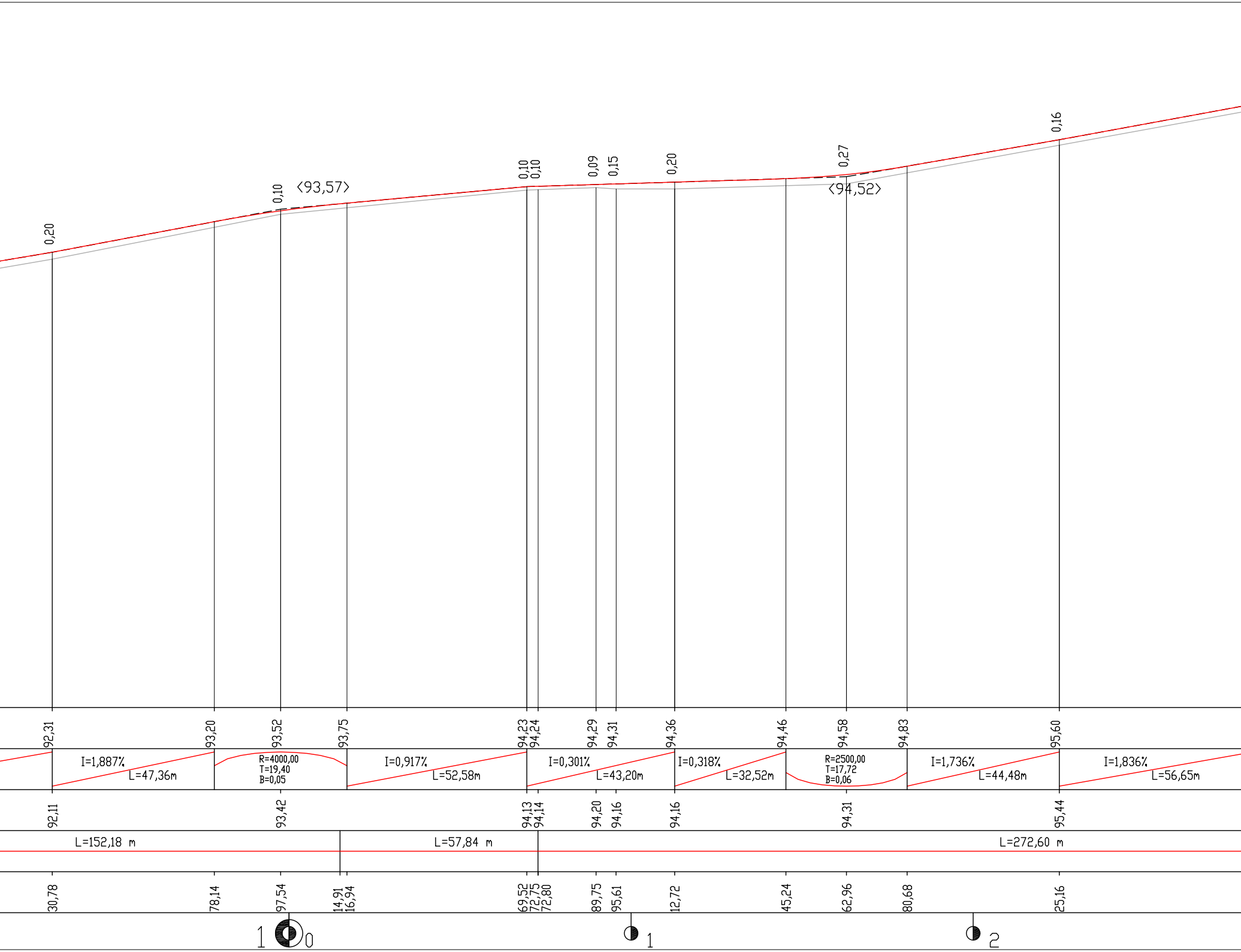

0,20
0,10
<93,57>
0,10
0,10
0,09
0,15
0,20
0,27
<94,52>
0,16
92,31
93,20
93,52
93,75
94,23
94,24
94,29
94,31
94,36
94,46
94,58
94,83
95,60
I=1,887%
L=47,36m
R=4000,00
T=19,40
B=0,05
I=0,917%
L=52,58m
I=0,301%
L=43,20m
I=0,318%
L=32,52m
R=2500,00
T=17,72
B=0,06
I=1,736%
L=44,48m
I=1,836%
L=56,65m
92,11
93,42
94,13
94,14
94,20
94,16
94,16
94,31
95,44
L=152,18 m
L=57,84 m
L=272,60 m
30,78
78,14
97,54
14,91
16,94
69,52
72,75
72,80
89,75
95,61
12,72
45,24
62,96
80,68
25,16
1
0
1
2

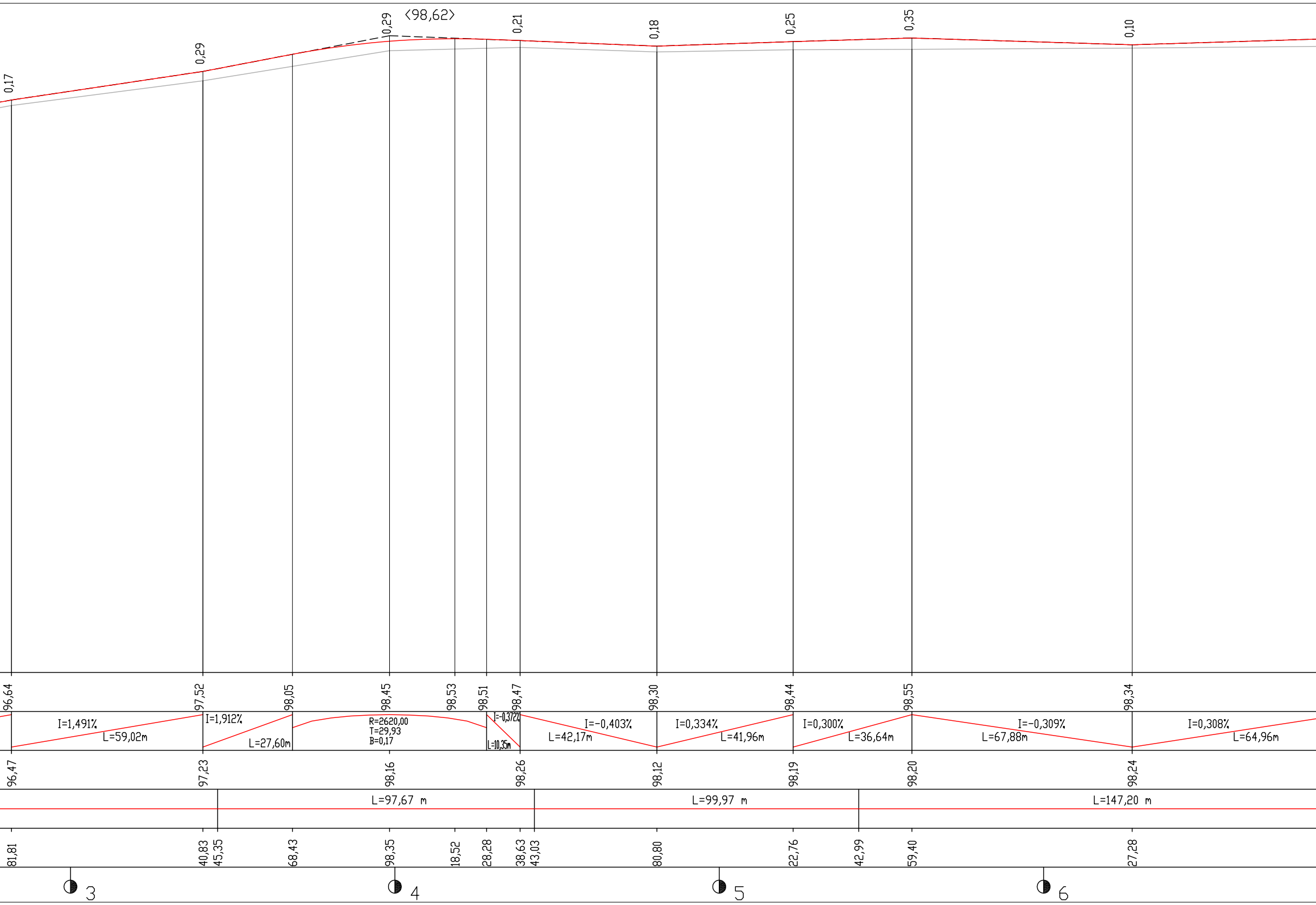

0,17
0,29
0,29
<98,62>
0,21
0,18
0,25
0,35
0,10
96,64
97,52
98,05
98,45
98,53
98,51
98,47
98,30
98,44
98,55
98,34
I=1,491%
L=59,02m
I=1,912%
L=27,60m
R=2620,00
T=29,93
B=0,17
I=-0,372%
L=10,35m
I=-0,403%
L=42,17m
I=0,334%
L=41,96m
I=0,300%
L=36,64m
I=-0,309%
L=67,88m
I=0,308%
L=64,96m
96,47
97,23
98,16
98,26
98,12
98,19
98,20
98,24
L=97,67 m
L=99,97 m
L=147,20 m
81,81
40,83
45,35
68,43
98,35
18,52
28,28
38,63
43,03
80,80
22,76
42,99
59,40
27,28
3
4
5
6

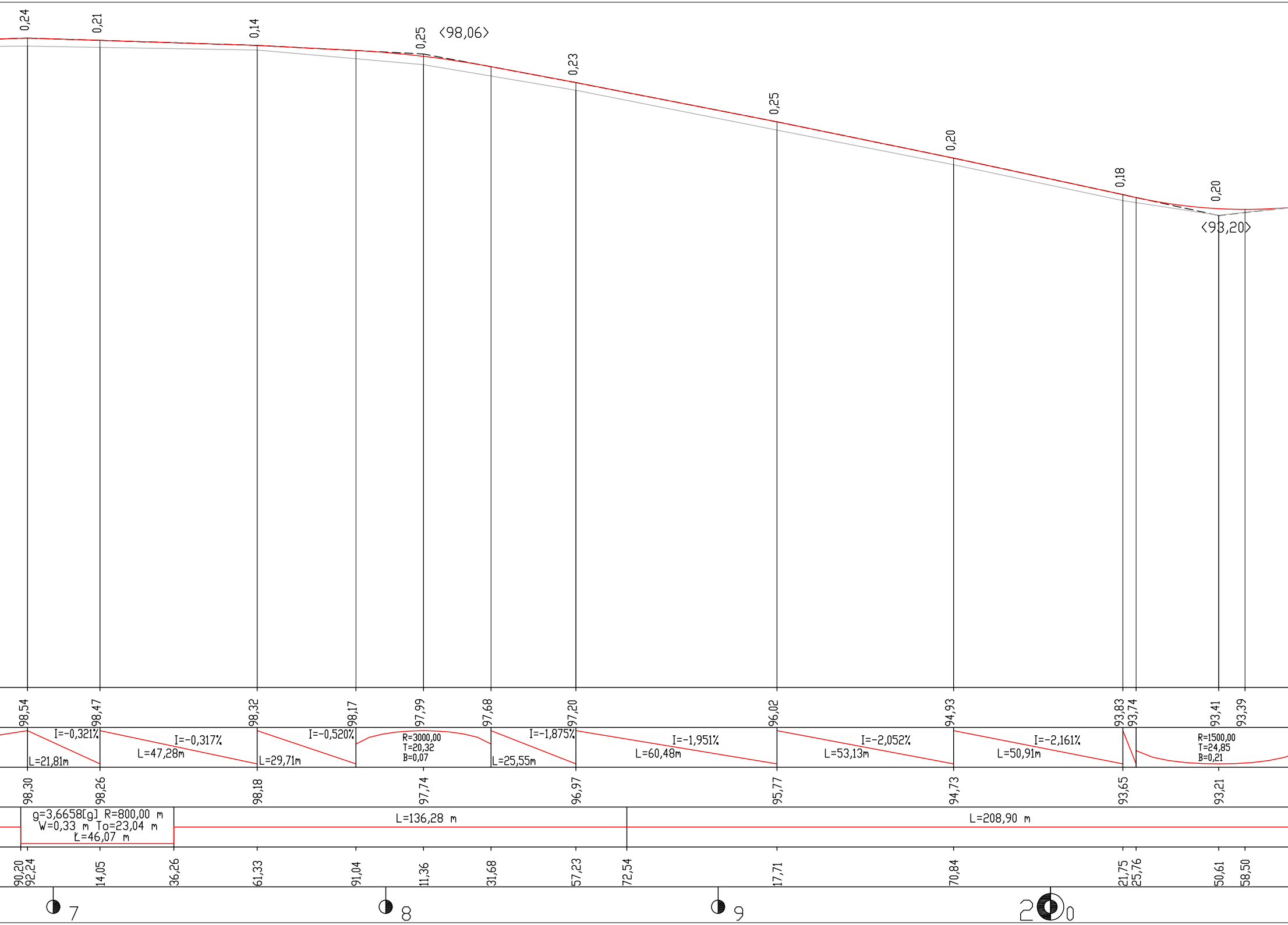
0,24
0,21
0,14
0,25
<98,06>
0,23
0,25
0,20
0,18
0,20
<93,20>
98,54
98,47
98,32
98,17
97,99
97,68
97,20
96,02
94,93
93,83
93,74
93,41
93,39
I=-0,321%
L=21,81m
I=-0,317%
L=47,28m
I=-0,520%
L=29,71m
R=3000,00
T=20,32
B=0,07
I=-1,875%
L=25,55m
I=-1,951%
L=60,48m
I=-2,052%
L=53,13m
I=-2,161%
L=50,91m
R=1500,00
T=24,85
B=0,21
98,30
98,26
98,18
97,74
96,97
95,77
94,73
93,65
93,21
g=3,6658[g] R=800,00 m
W=0,33 m To=23,04 m
Ł=46,07 m
L=136,28 m
L=208,90 m
90,20
92,24
14,05
36,26
61,33
91,04
11,36
31,68
57,23
72,54
17,71
70,84
21,75
25,76
50,61
58,50
7
8
9
20


75,46
81,44
89,52
96,18
97,30
97,30
g=62,5391[g]
R=15,00 m
W=2,01 m
To=8,02 m
L=14,74 m
L=1,12 m
93,64
93,77
I=1,131%
L=14,06m
I=1,671%
L=7,78m
93,48
93,64
93,77
0,00
0,00

ZDZISŁAW OLEJNIK
BIURO PROJEKTOWE DROGOWNICTWA "RONDO"
63-900 Rawicz, ul. Zofii Ryblewskiej - Cichońskiej 2B, (Telefaks 065-545-40-66)

Nazwa zadania	Wronów - Siciny przebudowa drogi dojazdowej do gruntów rolnych o nawierzchni asfaltowej				
Nr ew. działek	Obręb Wronów, Siciny			Stadium	PB - PW
Adres obiektu	Wronów-Siciny, gmina Niechlów, powiat górowski			Skala	1 : $\frac{100}{1000}$
Rysunek	**PRZEKRÓJ PODŁUŻNY**			Rysunek nr	
				Data oprac.	07.2009
Funkcja	Tytuł, Imię i nazwisko	Specjalność	Zakres	Nr upr. bud.	Podpis
Projektant	Inż. Zdzisław Olejnik	Konstr. - inż.	Drogi i ulice	863/86/Lo	
Opracował	Mgr inż. Jakub Starczewski	Konstr. - inż.	Bud. ekspl. autostrad	—	
Opracowała	Mgr Inż. Paulina Raplor	Konstr. - Inż.	Bud. dróg i lotnisk	—	

Oznaczenia:

🟥 niweleta osi projektowanej drogi
— niweleta terenu
🟩 niweleta rowu lewego