

U C H W A Ł A Nr XLVIII/369/2018
RADY GMINY NIECHLÓW
z dnia 26 lipca 2018 roku

w sprawie: zatwierdzenia Sołeckiej Strategii Rozwoju wsi Głobice.

Na podstawie art. 18 ust.2 pkt 6 ustawy z dnia 8 marca 1990 r. o samorządzie gminnym (t.j. Dz.U. z 2018. 994 ze zm.) uchwała się, co następuje:

§ 1. Zatwierdza się przyjętą uchwałą Zebrania Wiejskiego Sołeczką Strategię Rozwoju Wsi Głobice, stanowiącą załącznik do niniejszej uchwały.

§ 2. Wykonanie uchwały powierza się Wójtowi Gminy Niechlów.

§ 3. Uchwała wchodzi w życie z dniem podjęcia.

Uzasadnienie
do Uchwały Nr XLVIII/369/2018
RADY GMINY NIECHLÓW
z dnia 26 lipca 2018 roku
w sprawie zatwierdzenia Sołeckiej Strategii Rozwoju Wsi Głobice.

Uchwałą Nr XXXVII/148/2010 Rady Gminy Niechlów z dnia 24 lutego 2010 r., Gmina Niechlów przystąpiła do realizacji regionalnego programu pn. „Odnowa Wsi w Województwie Dolnośląskim”.

Celem programu jest aktywizacja społeczności lokalnych do pracy na rzecz rozwoju swoich miejscowości oraz przy wsparciu gminy i Urzędu Marszałkowskiego Województwa Dolnośląskiego poprawa jakości życia na terenie miejscowości.

W dniu 18 października 2017 r. Sołectwo Głobice uchwałą Zebrania Wiejskiego przystąpiło do programu pn. „Odnowa Wsi w Województwie Dolnośląskim”.

W uchwale wyznaczono skład grupy odnowy wsi Głobice oraz lidera grupy odnowy. Grupa odnowy wsi Głobice uczestniczyła w cyklu warsztatów szkoleniowych z zakresu opracowania sołeckich strategii rozwoju.

Efektom pracy grupy jest opracowany dokument pn. „Sołecka Strategia Rozwoju Wsi Głobice.”

Sołecka Strategia Rozwoju Wsi Głobice zawiera: analizę zasobów miejscowości w trzech częściach analizę SWOT (słabe i mocne strony, szanse i zagrożenia w rozwoju miejscowości), analizę potencjału rozwojowego wsi, wizję wsi, program krótkoterminowy, program długoterminowy – 2018-2023, działań do zrealizowania przez mieszkańców miejscowości.

W dniu 26 czerwca 2018r. Zebranie Wiejskie Sołectwa Głobice podjęło uchwałę o przyjęciu i skierowaniu do realizacji Sołeckiej Strategii Rozwoju.

Kolejnym etapem zgodnie z wytycznymi Urzędu Marszałkowskiego Województwa Dolnośląskiego jest przyjęcie strategii przez Radę Gminy Niechlów.

Sołecka Strategia Rozwoju jest dokumentem otwartym, który ze względu na zmianę istotnych uwarunkowań zewnętrznych i wewnętrznych wsi może ulec zmianie. Jest to dokument opracowany przez mieszkańców miejscowości.

W tym stanie rzeczy przyjęcie uchwały jest w pełni uzasadnione i konieczne.

Załącznik do Uchwały Nr XLVIII/369/2018
Rady Gminy Niechlów
z dnia 26 lipca 2018 roku

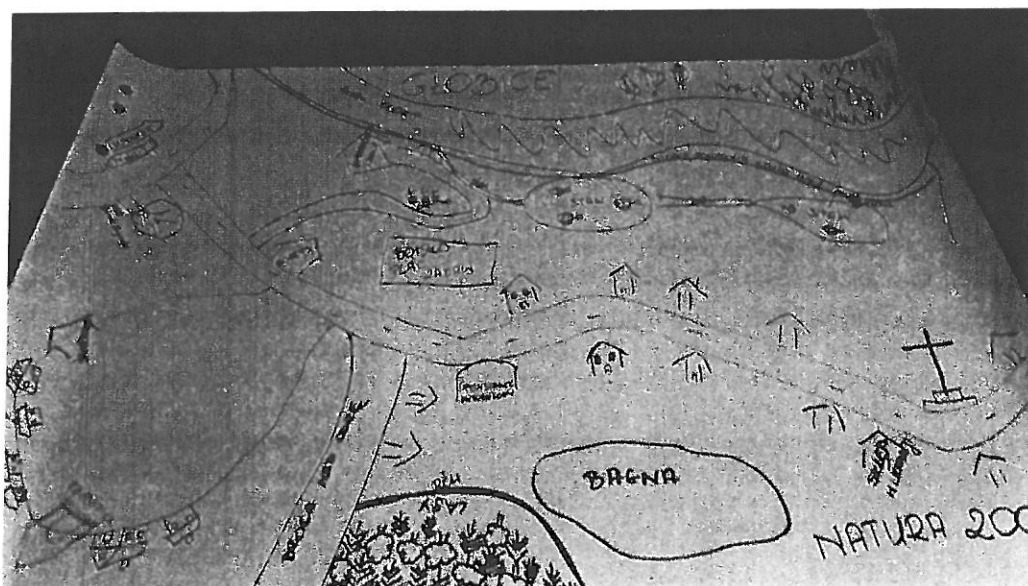


**DOLNY
ŚLĄSK**



URZĄD MARSZAŁKOWSKI WOJEWÓDZTWA DOLNOŚLĄSKIEGO

SOŁECKA STRATEGIA ROZWOJU WSI GŁOBICE W GMINIE NIECHLÓW



AUTORZY - Grupa Odnowy wsi Głobice w składzie:

Agnieszka Fiebig
Szymon Fila
Aneta Świerszcz
Czesław Kuśmierski
Irena Pytel
Danuta Nuckowska-Ciulak

MODERATORZY:

- Irena Krukowska-Szopa
- Edyta Mulka - Gonera

marzec 2018 r.

SPIS TREŚCI

ANALIZA ZASOBÓW	3
ANALIZA SWOT.....	7
ANALIZA POTENCJAŁU ROZWOJU WSI	8
WIZJA.....	9
PROGRAM KRÓTKOTERMINOWY ROZWOJU WSI.....	10
PROGRAM DŁUGOTERMINOWY ROZWOJU WSI.....	11
DOKUMENTACJA FOTOGRAFICZNA.....	13
UCHWAŁA ZEBRANIA WIEJSKIEGO	14

Gmina Niechlów



Przeprowadzenie warsztatów zostało sfinansowane ze środków Gminy Niechlów
Koordynator gminny – Regionalnej Odnowy Wsi Dolnośląskiej – Lilla Róžańska

ANALIZA ZASOBÓW

Zasoby – wszelkie elementy materialne i niematerialne wsi i związanego z nią obszaru, które mogą być wykorzystane obecnie bądź w przyszłości w realizacji publicznych bądź prywatnych przedsięwzięć odnowy wsi. Zwrócić uwagę na elementy specyficzne i rzadkie (wyróżniające wieś). Opracowanie: Ryszard Wilczyński

Rodzaj zasobu	Opis (nazwanie) zasobu jakim wieś dysponuje	Znaczenie zasobu		
		Małe	Duże	Wyróżniające
Przyrodniczy				
walory krajobrazu, rzeźby terenu	Teren zielony, łąki, lasy, bagna			X
stan środowiska	Czyste powietrze, duża liczba komarów	X		
walory klimatu	Klimat umiarkowany wilgotny, dość ciepły sprzyjający rolnictwu i turystyce	X		
walory szaty roślinnej	Wierzba szara, tereny podmokłe – olsy, lasy iglaste			X
cenne przyrodniczo obszary lub obiekty	Obszar Natura 2000, Dąb – pomnik przyrody			X
świat zwierzęcy (ostoje, siedliska)	Domowych zwierząt coraz mniej, lecz dużo zwierzyny leśnej, dziki, lisy sarny, bobry, gęsi, kaczki, łabędzie, bocian czarny, bieliki, jenoty, borsuki			X
wody powierzchniowe (cieki, rzeki, stawy)	Odra, duża ilość stawów 11 szt stawów i starorzeczy			X
wody podziemne				
gleby	IV,V		X	
kopaliny				
walory geotechniczne				
Kulturowy				
walory architektury	Zabudowa zagrodowa przedwojenna, ruiny murów powojennych folwarku, dawny PGR.		X	
walory przestrzeni wiejskiej publicznej	Boisko, plac zabaw, ścieżki rowerowe		X	
walory przestrzeni wiejskiej prywatnej	Leśniczówka Hubertówka, domy przedwojenne		X	
zabytki i pamiątki historyczne	Spichlerz, cmentarz, krzyż		X	
osobliwości kulturowe				
miejsca, osoby i przedmioty kultu	Krzyż	X		
święta, odpusty, pielgrzymki	Noc Świętojańska, dożynki, stół wielkanocny,			X
tradycje, obrzędy, gwara				
legends, podania i fakty historyczne				
przekazy literackie				
ważne postacie i przekazy historyczne				
specyficzne nazwy				
specyficzne potrawy	Kuchnia kresowa, po wojnie dużo ludzi przyjechało ze Lwowa i okolic		X	
dawne zawody				

zespoły artystyczne, twórcy				
Obiekty i tereny				
działki pod zabudowę mieszkaniową				
działki pod domy letniskowe				
działki pod zakłady usługowe i przemysł				
pustostany mieszkaniowe	5	X		
pustostany przemysłowe	1 duży – budynki po PGR	X		
tradycyjne nie użytkowane obiekty gospodarskie (stodoły, spichlerze, kuźnie, młyny, itp.)				
Infrastruktura społeczna				
place publicznych spotkań, festynów	Boisko sportowe jako plac		X	
sale spotkań, świetlice, kluby	Świetlica wiejska z zapleczem i WC			X
miejsca uprawiania sportu	Boisko sportowe,		X	
miejsca rekreacji	Plac zabaw z wyposażeniem		X	
ścieżki rowerowe, szlaki turystyczne	Szlak turystyczny między rzekami Odra -Barycz			X
szkoły				
przedszkola				
biblioteki				
placówki opieki społecznej				
placówki służby zdrowia				
Infrastruktura techniczna				
wodociąg	Wodociąg			
kanalizacja	Szamba i przydomowe oczyszczalnie	X		
drogi (nawierzchnia, oznakowanie oświetlenie)	Droga powiatowa, droga gminna, częściowe oświetlenie wioski		X	
chodniki, parkingi				
przystanki	2 przystanki autobusowe	X		
sieć telefoniczna i dostępność internetu	Stacjonarna, radiowa, telefonia komórkowa	X		
telefonia komórkowa	Plus, orange, t-mobile	X		
inne				
Gospodarka, rolnictwo				
miejsca pracy (gdzie, ile?)	Głogów, Wschowa. Góra, Niechlów		X	
znane firmy produkcyjne i zakłady usługowe. i ich produkty	Huta,, Kopalnia,PPZ Niechlów, Marmorin			X
gastrologia				
miejsca noclegowe	Stacja Myśliwska KACZOR	X		
gospodarstwa rolne	1 Gospodarstwo Rolne	X		
uprawy hodowle				
możliwe do wykorzystania odpady produkcyjne				
zasoby odnawialnych energii				
Środki finansowe i pozyskiwanie funduszy				
środki udostępniane przez gminę	Fundusz sołecki 1200zł		X	
środki wypracowywane	Sprzedż ciasta, produktów regionalnych,		X	

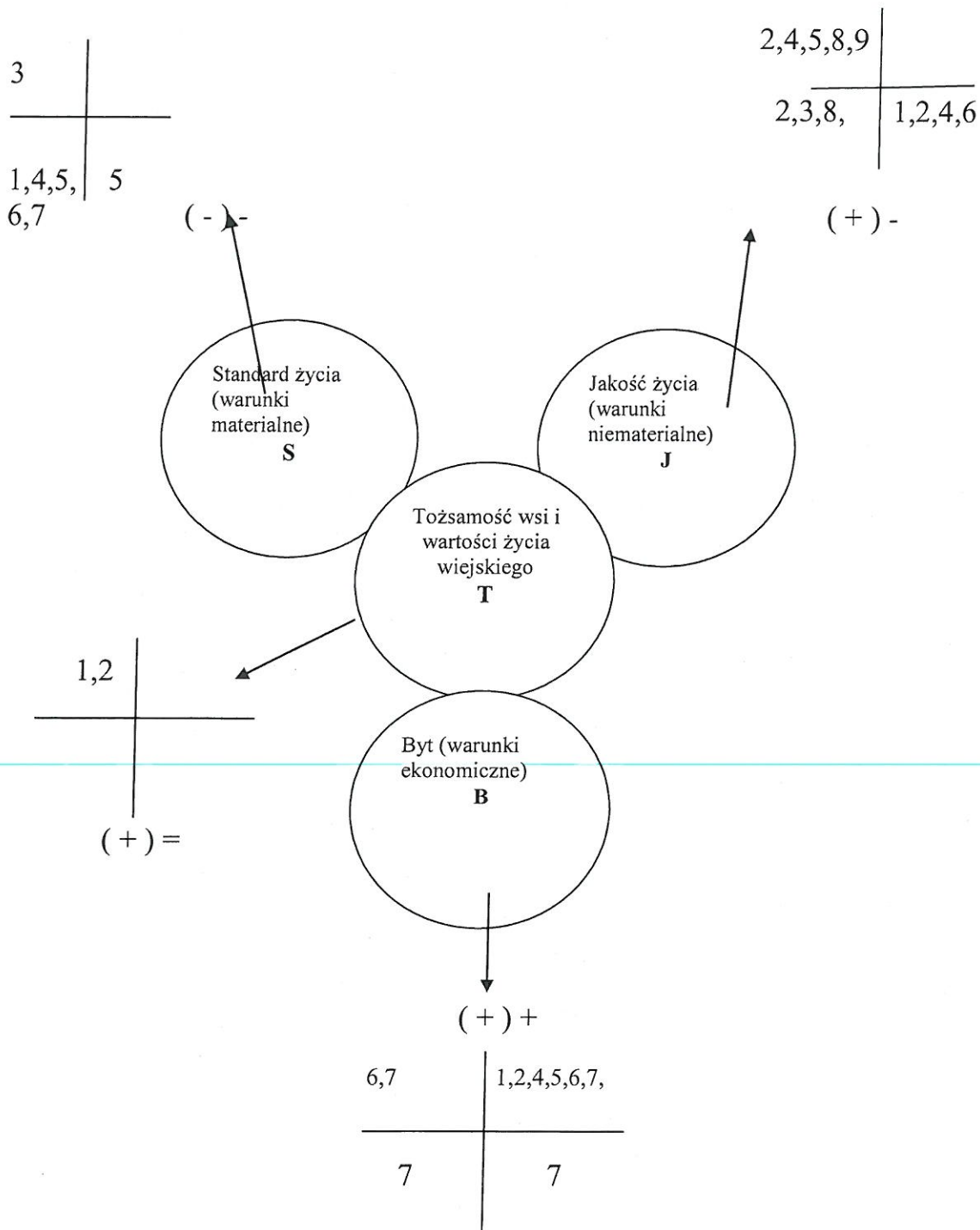
	sponsorzy			
Mieszkańcy (kapitał społeczny i ludzki)				
Autorytety i znane postacie we wsi	Radny, Sołtys, Seniorzy		X	
Krajanie znani w regionie, w kraju i zagranicą				
Osoby o specyficznej lub ważnej dla wiedzy i umiejętnościach, m.in. studenci				
Przedsiębiorcy, sponsorzy	Gmina Niechlów, PPZ Niechlów	X		
Osoby z dostępem do Internetu i umiejętnościach informatycznych				
Pracownicy nauki				
Związki i stowarzyszenia				
Kontakty zewnętrzne (np. z mediami)				
Współpraca zagraniczna i krajowa				
Publikatory, lokalna prasa				
Książki, przewodniki	<i>Nowiny Niechłowskie, -kwartalnik Gminny</i>	X		
Strony www	Facebook, Nasza klasa	X		

ANALIZA SWOT

SILNE STRONY	SŁABE STRONY
<p>1. Duże walory przyrodnicze i położenie na obszarze Natura 2000 (czaple, żurawie, bieliki, borsuki, jenoty) T</p> <p>2. Duża ilość stawów i starorzeczy 11 szt. T</p> <p>3. Wyremontowana świetlica S</p> <p>4. Aktywność wokół świetlicy – miejsce znane ze względu na udział w różnych wystawach, konkursach, częste 1 miejsca lub wyróżnienia za aktywność J</p> <p>5. Organizacja imprez; dzień kobiet, dzień mężczyzn, dzień matki, dzień dziecka, noc świętojańska, mikołajki J</p> <p>6. Mieszkańcy mają duży dostęp do telefonii komórkowej i Internetu B</p> <p>7. Umiejętności pozyskiwania środków i zarządzania nimi B</p> <p>8. Duża ilość wędkarzy z rodzinami J</p> <p>9. Współpraca i zaangażowanie mieszkańców w sprawy sołectwa J</p>	<p>1. Niezagospodarowane boisko S</p> <p>2. Niskie zaangażowanie się młodzieży w sprawy wsi J</p> <p>3. Zmniejszająca się liczba dzieci J</p> <p>4. Brak dróg do posesji, utwardzonych, asfaltowych S</p> <p>5. Brak chodników S</p> <p>6. Brak oświetlenia w punktach strategicznych wsi S</p> <p>7. Brak kanalizacji S</p> <p>8. Brak lokalnego stowarzyszenia J</p> <p>9. Niezagospodarowane pustostany S</p>
SZANSE	ZAGROŻENIA
<p>1. Rozwój turystyki nad Odrą i nad stawami B</p> <p>2. Promocja wsi w ramach współpracy regionalnej i rozwoju turystycznego Szlaku Odry B</p> <p>3. Wdrożenie planu odnowy miejscowości oraz sołeckiej strategii rozwoju J</p> <p>4. Powstanie miejsc piknikowych dla wędkarzy i ich rodzin B</p> <p>6. Współpraca z okolicznymi wsiami B</p> <p>7. Sprawne pozyskiwanie środków i wykorzystywanie możliwości pisania projektów B</p>	<p>1. Częste podtopienia i wylewy na terenie wsi i okolicznych pól J</p> <p>2. Słabe połączenia komunikacyjne J</p> <p>3. Plaga komarów i much latem J</p> <p>4. Ucieczka młodych-emigracja J</p> <p>5. Zanieczyszczenie wód gruntowych z powodu braku kanalizacji S</p> <p>6. Starzenie się mieszkańców J</p> <p>7. Rosnąca liczba osób niezaradnych życiowo B</p>

--	--

ANALIZA POTENCJAŁU ROZWOJU WSI GŁOBICE



silne strony	szanse
słabe strony	zagrożenia

Tożsamość wsi i wartość życia wiejskiego (+) =

2	0
0	0

Wnioski: Obszar MOCNY, a otoczenie OBOJĘTNE

Zalecenia: Należy wykorzystać silne strony aby wzmocnić szanse procesie Odnowy Wsi

Standard życia (warunki materialne) (-) -

1	0
5	1

Wnioski: Obszar SŁABY, otoczenie obojętne

Zalecenia: Należy wzmocnić silne strony i zniwelować słabe strony i zagrożenia

Jakość życia (warunki niematerialne i duchowe) (+) -

5	1
3	4

Wnioski: Obszar MOCNY, a otoczenie SŁABE

Zalecenia: Należy zniwelować zagrożenia

Byt (warunki ekonomiczne) (+) +

2	6
0	1

Wnioski: Obszar MOCNY i otoczenie KORZYSTNE

Zalecenia: Należy zniwelować zagrożenia

WIZJA

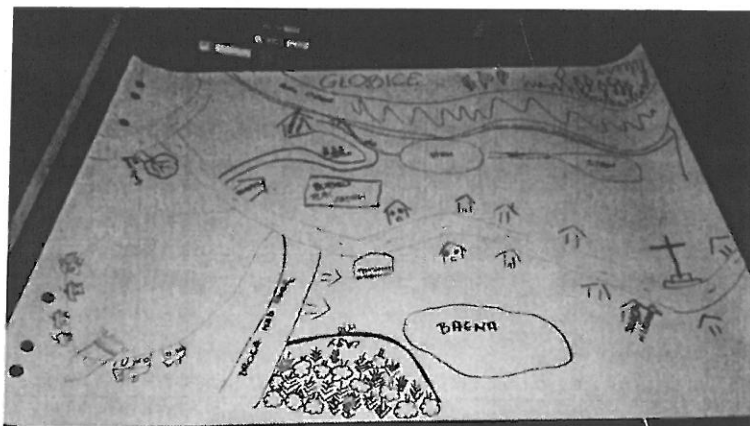
Wizja hasłowa

GŁOBICE- Odrzańska ostoja przy starorzeczach

Wizja opisowa

Głobice to malownicza wieś, która współgra z piękną przyrodą łąk, stawów, starorzeczy i licznymi gatunkami ptaków występującymi w okolicy miejscowości. Rzeką Odra i jej zasoby zaliczane są tu do obszaru NATURA 2000. Wieś wykorzystuje swoje walory w rozwoju turystyki. Przyroda, spokojna atmosfera i zagospodarowana infrastruktura wsi zachęca do osiedlania się na terenie Głobic i korzystania ze spokojniejszego trybu życia na łonie natury. Wieś słynie z organizacji imprez plenerowych w tym Nocy Świętojańskiej, które integrują mieszkańców we wspólnym działaniu.

Młodzież chętnie angażuje się w sprawy wsi, czuje więź z lokalną społecznością i miejscem zamieszkania.



PROGRAM KRÓTKOTERMINOWY ROZWOJU WSI

na okres 03.2018– 04.2018r.

Kluczowy problem	Odpowiedź	Propozycja projektu (nazwa)	Czy nas stać na realizację? (tak/nie)		Punkta cja	Hierarc hia
			Organiz acyjnie	Finanso wo		
Co nas najbardziej zintegruje?	Wspólna organizacja imprezy dla mieszkańców wsi	Organizacja imprezy Noc Świętojańska	Tak	Tak		3
Na czy nam najbardziej zależy?	Aktywnym spędzaniu czasu	Doposażenie placu zabaw w siłownię zewnętrzną	Tak	Tak		5
Co nam najbardziej przeszkadza ?	Niewystarczając a estetyka wsi	Wspólne wiosenne sprzątanie wsi	Tak	Tak		4
Co najbardziej zmieni nasze życie?	Poprawa wizerunku wsi i świetlicy	Ułożenie chodnika przed świetlicą	Tak	Tak		1
Co nam przyjdzie najłatwiej?	Dbanie o więzi międzypokoleni owe	Organizacja międzypokolenioweg o Pikniku nad Odrą	Tak	Tak		2
Projekt jaki zgłosimy do PROW na lata 2014-2020						

PROGRAM DŁUGOTERMINOWY ROZWOJU WSI GŁOBICE na lata 2018 - 2023

Wizja:

1. Cele jakie musimy osiągnąć by urzeczywistnić wizję naszej wsi	I. Plan rozwoju		3. Co nam może przeszkodzić?	II. Program rozwoju Projekty, przedsięwzięcia jakie wykonamy?
	2. Co nam pomoże osiągnąć cel?	Zasoby Czego użyjemy?	ATUTY Silne strony i Szanse Co wykorzystamy?	
A. TOŻSAMOŚĆ WSI I WARTOŚCI ŻYCIA WIEJSKIEGO				
1. Dbanie o zasoby kulturowe historyczne, przyrodnicze 2. Kulturowanie lokalnych tradycji w Głobicach	Świetlica, Sponsorzy, Współpraca mieszkańców	Umiejętność pozyskiwanie środków. Współpraca z okolicznymi miejscowościami. Współpraca i zaangażowanie mieszkańców w sprawy wsi	Słaba promocja wsi Niskie zaangażowanie młodzieży w sprawy wsi Brak stowarzyszenia rozwoju wsi	1.1 Tablica historyczna o wsi, 1.2 Dbanie o zapisy w Kronice miejscowości 1.3 Promowanie i oznakowanie zabytków 2.1 Organizacja tradycyjnej Nocy Świętojańskiej 2.2 Coroczne wypłacanie wieńca dożynkowego,
B. STANDARD ŻYCIA				
1. Rozwój infrastruktury technicznej	Teren pod zabudowę drogi, ścieżki, Parking, świetlica wiejska, Fundusz sołecki,	Funkcjonująca świetlica wiejska – miejsce spotkań mieszkańców,	Brak dróg do posesji Brak oświetlenia Brak kanalizacji Niezagospodarowane boisko Zanieczyszczenie wód gruntowych	1.1 Naprawa dróg i budowa drogi prowadzącej do boiska 1.2 Remont dwóch przystanków 1.3 Budowa sieci wodociągowej, przydomowych oczyszczalni ścieków 1.4 Budowa sieci gazowej 1.5 Wyposażenie placu przy boisku – założenie siłowni zewnętrznej 1.5 Budowa parkingu koło boiska sportowego. 1.6 Uzupełnienie oświetlenia na wsi
C. JAKOŚĆ ŻYCIA				

1. Wzrost integracji mieszkańców	Walory przyrody i krajobrazu, świetlica wiejska,	Współprac i zaangażowanie mieszkańców w sprawy sołectwa. Duże walory przyrodnicze Współpraca z okolicznymi wsiami	Brak stowarzyszenia rozwoju wsi, Ucieczka młodych Starzenie się mieszkańców Wzrost liczby osób niezaradnych życiowo	1.1 Organizacja imprez: dzień Kobiet i Mężczyzn, Dzień Dziecka, Ferie i Wakacje na wsi – zabawy, Mikołajki dla dzieci z prezentami, 1.2 Organizacja warsztatów, zajęć w świetlicy, kursów 1.3 Organizacja festynów, Pikniku nad Odrą 1.4 Organizacja ferii dla dzieci – zaangażowanie rodziców i seniorów 1.5 Powołanie lokalnego stowarzyszenia
D. BYT				
1. Promocja wsi 2. Wzrost dochodów mieszkańców wsi	Walory przyrodnicze Obszar Natura 2000 Świetlica, Dostęp do internetu	Mieszkańcy mają dostęp do telefonii komórkowej i internetu, Rozwój turystyki nad Odrą Promocja wsi w ramach współpracy regionalnej	Słaba promocja wsi Ucieczka młodych Starzenie się mieszkańców	1.1 Promocja wsi – tablice informacyjne, 1.2 Założenie strony internetowej sołectwa, promowanie przez FB 2.1 Organizacja warsztatów z zakresu prowadzenia agroturystyki 2.2 Organizacja warsztatów na temat pozyskiwania środków finansowych 2.3 Opracowanie oferty wsi tematycznej 2.4 Wyjazd studyjnych do wiosek tematycznych

DOKUMENTACJA FOTOGRAFICZNA



UCHWAŁA ZEBRANIA WIEJSKIEGO

Uchwała Zebrania Wiejskiego

Sołectwa Nr 3 /2018

z dnia 26.06.2018

w sprawie przyjęcia **Sołeckiej Strategii Rozwoju Wsi Głobice**

Na podstawie Rozdz. II § 5 oraz § 10 i § 22 Statutu Sołectwa Głobice (Dz. U. Wojew. Dolnośląskiego Nr 35, poz. 909 z dnia 7 kwietnia 2003r.)

zebranie Wiejskie Sołectwa Głobice uchwala co następuje:

§ 1.

Uchwala się przyjęcie Sołeckiej Strategii Rozwoju Wsi Głobice

§ 2.

Sołeczka Strategia Rozwoju Wsi Głobice zawiera w szczególności:

1. Analizę zasobów w trzech częściach
2. Analizę SWOT
3. Analizę potencjału
4. Wizję wsi
5. Program krótkoterminowy
6. Program długoterminowy

§ 3.

Sołeczka Strategia Rozwoju Wsi Głobice stanowi załącznik Nr 1 do niniejszej uchwały.

§ 4.

Wykonanie uchwały powierza się Sołtysowi Sołectwa Głobice, który jest zobowiązany przekazać Strategię Rozwoju Wsi Głobice do zatwierdzenia przez Radę Gminy Niechlów.

§ 5.

Uchwała wchodzi w życie z dniem podjęcia i podlega opublikowaniu w sposób miejscowo przyjęty.

SOŁTYS
wsi
Głobice

D. Niechowska-Cielak

