

RADA GMINY  
MSTÓW

UCHWAŁA NR XXXIV/275/2017

RADY GMINY MSTÓW

z dnia 6 czerwca 2017 r.

**w sprawie przystąpienia do sporządzenia miejscowego planu zagospodarowania przestrzennego obszarów zlokalizowanych w gminie Mstów**

Na podstawie art. 18 ust. 2 pkt 15 ustawy z dnia 8 marca 1990 r. o samorządzie gminnym (tekst jednolity. Dz. U. z 2016 r. poz. 446 z późn. zm.) oraz art. 14 ust. 1 i 2 ustawy z dnia 27 marca 2003 r. o planowaniu i zagospodarowaniu przestrzennym (tekst jednolity Dz. U. z 2016 r. poz. 778 z późn. zm.),

**Rada Gminy Mstów**

**uchwała:**

**§ 1.**

Przystępuje się do sporządzenia miejscowego planu zagospodarowania przestrzennego obszarów zlokalizowanych w gminie Mstów:

- 1) w miejscowości Mokrzesz, przy ulicy Krótkiej oraz
- 2) w miejscowości Kobyłczyce.

**§ 2.**

Granice obszarów objętych projektem planu określono na mapach w skali 1:2 000, stanowiących załączniki graficzne nr 1 i 2 do niniejszej uchwały.

**§ 3.**

Opracowanie i uchwalenie miejscowego planu, może następować odrębnie dla wydzielonych obszarów, o których mowa w § 1 i § 2 niniejszej uchwały.

**§ 4.**

Wykonanie uchwały powierza się Wójtowi Gminy Mstów.

**§ 5.**

Uchwała wchodzi w życie z dniem podjęcia.

Przewodniczący Rady  
Gminy Mstów


*[Podpis]*  
Krzysztof Choryłek

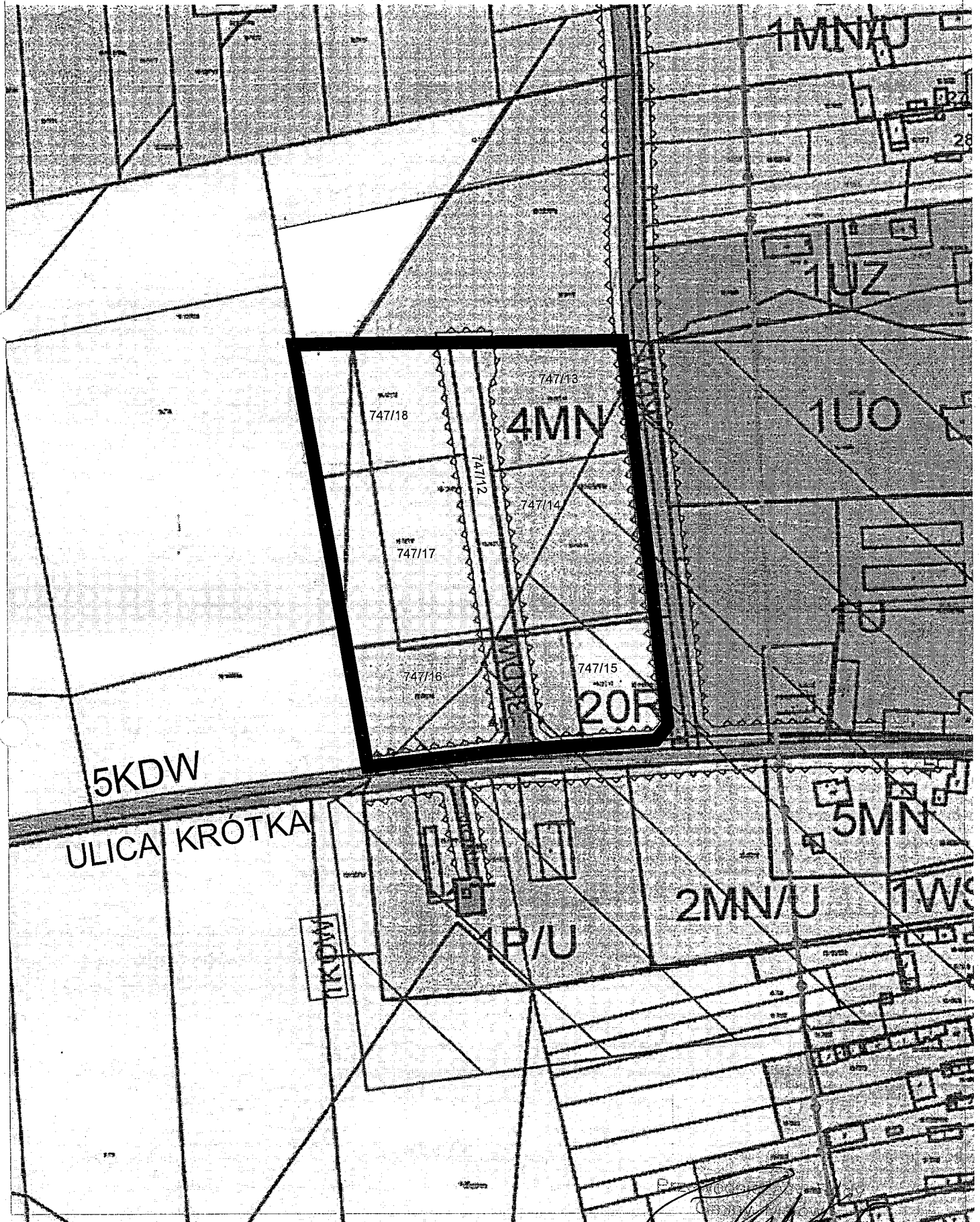
# RADA GMINY MSTÓW


ZAŁĄCZNIK NR 1  
DO UCHWAŁY NR XXXIV/275/2017  
RADY GMINY MSTÓW  
Z DNIA 6 CZERWCA 2017 ROKU

SKALA 1:2 000

0 m 20 m 40 m 60 m 80 m 100 m

 GRANICE OBSZARU OBJĘTEGO PLANEM MIEJSCOWYM  
ZLOKALIZOWANEGO W MIEJSCOWOŚCI MOKRZESZ,  
PRZY ULICY KRÓTKIEJ




  
Krzysztof Choryłek


# RADA GMINY

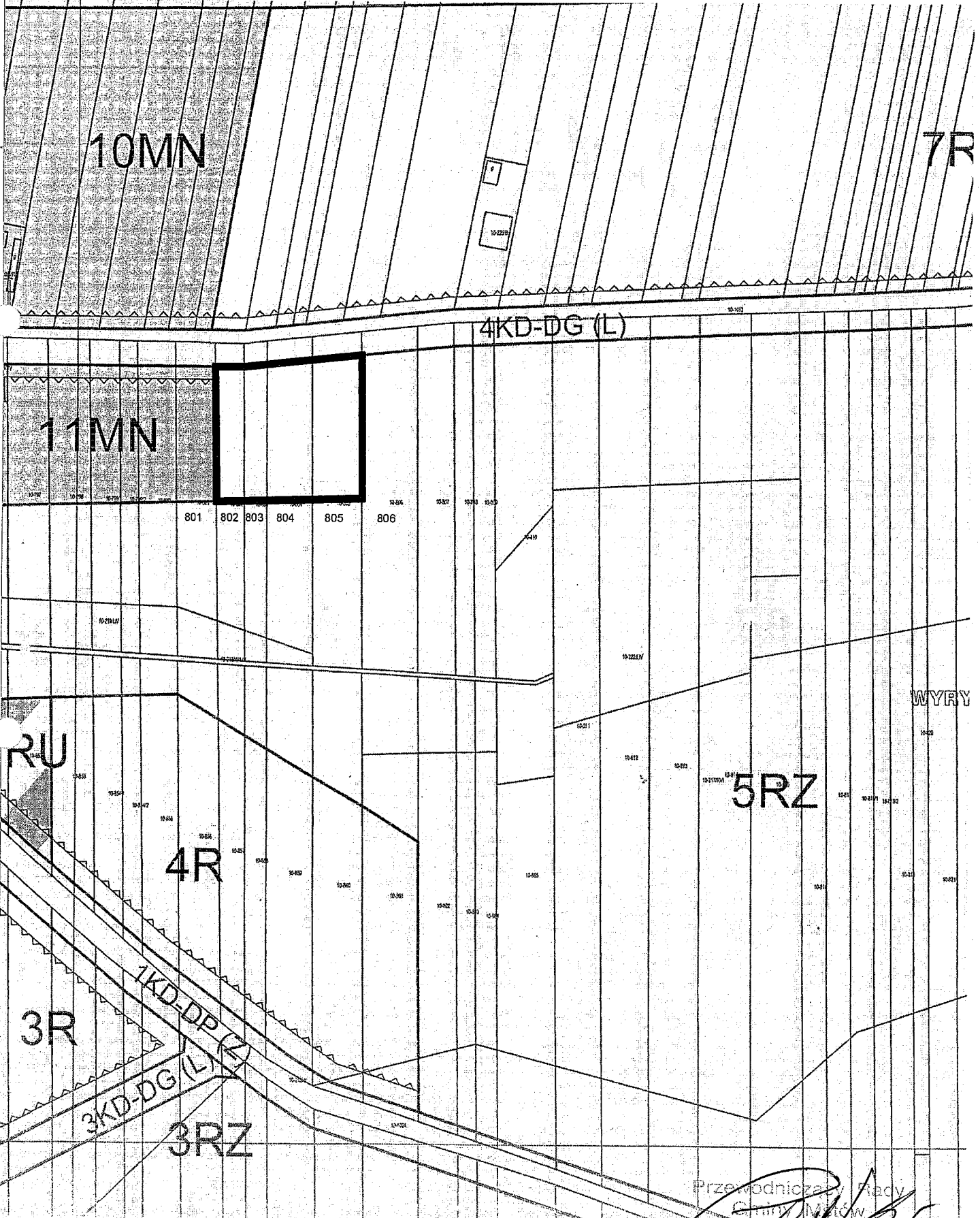
## MSTÓW

ZAŁĄCZNIK NR 2  
DO UCHWAŁY NR XXXIV/275/2017  
RADY GMINY MSTÓW  
Z DNIA 6 CZERWCA 2017 ROKU

SKALA 1:2 000



 GRANICE OBSZARU OBJĘTEGO PLANEM MIEJSCOWYM  
ZLOKALIZOWANEGO W MIEJSCOWOŚCI KOBYŁCZYCE



Przewodniczący Rady  
Gminy Mstów  
*[Signature]*  
Krzysztof Chorytek