

UCHWAŁA NR XXX/238/2017
RADY GMINY MSTÓW
z dnia 01 marca 2017 r.

w sprawie projektu dostosowania sieci szkół podstawowych i gimnazjów do nowego ustroju szkolnego

Na podstawie art. 18 ust. 2 pkt 15 ustawy z dnia 8 marca 1990 r. o samorządzie gminnym (t.j. Dz. U. z 2016 r. poz. 446 z późn. zm.) oraz art. 206 ust. 1 - 3 ustawy z dnia 14 grudnia 2016 r. Przepisy wprowadzające ustawę - Prawo oświatowe (Dz. U. z 2017 r. poz. 60)

Rada Gminy Mstów
uchwała co następuje:

§ 1

Uchwała określa:


- 1) plan sieci publicznych szkół podstawowych prowadzonych przez Gminę Mstów, a także granice obwodów publicznych szkół podstawowych prowadzonych przez Gminę Mstów, na okres od dnia 1 września 2017 r. do dnia 31 sierpnia 2019 r., który stanowi **załącznik 1** do niniejszej uchwały;
- 2) plan sieci prowadzonych przez Gminę Mstów klas dotychczasowych publicznych gimnazjów prowadzonych w szkołach podstawowych oraz granice obwodów klas dotychczasowych gimnazjów prowadzonych przez Gminę Mstów na okres od dnia 1 września 2017 r. do dnia 31 sierpnia 2019 r., który stanowi **załącznik 2** do niniejszej uchwały;
- 3) projekt planu sieci publicznych ośmioletnich szkół podstawowych prowadzonych przez Gminę Mstów, a także granice obwodów publicznych ośmioletnich szkół podstawowych prowadzonych przez Gminę Mstów, od dnia 1 września 2019 r., który stanowi **załącznik 3** do niniejszej uchwały.

§ 2

Wykonanie uchwały powierza się Wójtowi Gminy Mstów.


§ 3

Uchwała wchodzi w życie z dniem podjęcia i podlega podaniu do publicznej wiadomości poprzez umieszczenie jej na tablicy ogłoszeń w siedzibie Urzędu Gminy Mstów, ul. 16 Stycznia 14, 42-244 Mstów, a także na stronie Biuletynie Informacji Publicznej Urzędu Gminy Mstów.

Przewodniczący Rady
Gminy Mstów

Krzysztof Choryłek


Plan sieci publicznych szkół podstawowych prowadzonych przez Gminę Mstów, a także granice obwodów publicznych szkół podstawowych prowadzonych przez Gminę Mstów, na okres od dnia 1 września 2017 r. do dnia 31 sierpnia 2019 r.

Lp.	Nazwa szkoły	Adres siedziby szkoły, adresy ewentualnych innych lokalizacji prowadzenia zajęć dydaktycznych, wychowawczych i opiekuńczych	Granice obwodu szkoły na:	
			rok szkolny 2017/2018	rok szkolny 2018/2019
1.	Szkoła Podstawowa w Jaskrowie w Zespole Szkolno-Przedszkolnym im. Jana Pawła II w Jaskrowie	42-244 Mstów Jaskrów, ul. Starowiejska 2	Miejscowość: Jaskrów	Miejscowość: Jaskrów
2.	Szkoła Podstawowa w Małusach Wielkich w Zespole Szkolno-Przedszkolnym w Małusach Wielkich	42-244 Mstów Małusy Wielkie 19	Miejscowości: Małusy Wielkie, Kobyłczyce	Miejscowości: Małusy Wielkie, Kobyłczyce
3.	Szkoła Podstawowa w Zawadzie w Zespole Szkolno-Przedszkolnym w Zawadzie	42-244 Mstów Zawada, ul. Główna 18	Miejscowości: Zawada, Łuszczyn	Miejscowości: Zawada, Łuszczyn
4.	Szkoła Podstawowa im. Kornela Makuszyńskiego w Brzyszwie	42-244 Mstów Brzyszów 50	Miejscowości: Brzyszów, Srocko, Małusy Małe	Miejscowości: Brzyszów, Srocko, Małusy Małe
5.	Szkoła Podstawowa im. Świętego Huberta w Krasicach	42-244 Mstów Krasice, ul. Strażacka 7	Miejscowość: Krasice	Miejscowość: Krasice
6.	Szkoła Podstawowa w Mokrzeszy	42-244 Mstów Mokrzesz, ul. Kościelna 24	Miejscowości: Mokrzesz, Kuśmierki, Jażwiny, Pniaki Mokrzeskie	Miejscowości: Mokrzesz, Kuśmierki, Jażwiny, Pniaki Mokrzeskie
7.	Szkoła Podstawowa w Kucharach o strukturze organizacyjnej I-III	42-244 Mstów Kuchary, ul. Główna 18	Miejscowość: Kuchary	Miejscowość: Kuchary
8.	Szkoła Podstawowa im. Tadeusza Kościuszki w Mstowie	42-244 Mstów Mstów, ul. Partyzantów 2	Miejscowości: Mstów, Siedlec, Rajsco, Gąszczyk, Cegielnia, Wancerzów, Latosówka, Kłobukowice, Kuchary	Miejscowości: Mstów, Siedlec, Rajsco, Gąszczyk, Cegielnia, Wancerzów, Latosówka, Kłobukowice, Kuchary

Przewodniczący Rady
Gminy Mstów

Krzysztof Choryłek

Plan sieci prowadzonych przez Gminę Mstów klas dotychczasowych publicznych gimnazjów prowadzonych w szkołach podstawowych oraz granice obwodów klas dotychczasowych gimnazjów prowadzonych przez Gminę Mstów na okres od dnia 1 września 2017 r. do dnia 31 sierpnia 2019 r.

Lp.	Nazwa szkoły	Adres siedziby szkoły, adresy ewentualnych innych lokalizacji prowadzenia zajęć dydaktycznych, wychowawczych i opiekuńczych	Granice obwodu szkoły na	
			rok szkolny 2017/2018	rok szkolny 2018/2019
1.	Klasy Gimnazjum nr 1 w Mstowie prowadzone w Szkole Podstawowej im. Tadeusza Kościuszki w Mstowie	42-244 Mstów Mstów, ul. Partyzantów 2	Miejscowości: Mstów, Siedlec, Gąszczyk, Cegielnia, Wancerzów, Latosówka, Rajsko, Kłobukowice, Mokrzesz, Kuśmierki, Jaźwiny, Pniaki Mokrzeskie, Jaskrów, Małusy Wielkie, Kobyłczyce, Brzyszów, Srocko, Małusy Małe, Krasice, Zawada, Łuszczyn, Kuchary	Miejscowości: Mstów, Siedlec, Gąszczyk, Cegielnia, Wancerzów, Latosówka, Rajsko, Kłobukowice, Mokrzesz, Kuśmierki, Jaźwiny, Pniaki Mokrzeskie, Jaskrów, Małusy Wielkie, Kobyłczyce, Brzyszów, Srocko, Małusy Małe, Krasice, Zawada, Łuszczyn, Kuchary

Przewodniczący Rady
Gminy Mstów

Krzysztof Onorytek

Projekt planu sieci publicznych ośmioletnich szkół podstawowych prowadzonych przez Gminę Mstów, a także granice obwodów publicznych ośmioletnich szkół podstawowych prowadzonych przez Gminę Mstów od dnia 1 września 2019 r.

Lp.	Nazwa szkoły	Adres siedziby szkoły, adresy ewentualnych innych lokalizacji prowadzenia zajęć dydaktycznych, wychowawczych i opiekuńczych	Granice obwodu szkoły od dnia 1 września 2019 r.
1.	Szkoła Podstawowa w Jaskowie w Zespole Szkolno-Przedszkolnym im. Jana Pawła II w Jaskowie	42-244 Mstów Jaskrów, ul. Starowiejska 2	Miejscowość: Jaskrów
2.	Szkoła Podstawowa w Małusach Wielkich w Zespole Szkolno-Przedszkolnym w Małusach Wielkich	42-244 Mstów Małusy Wielkie 19	Miejscowości: Małusy Wielkie, Kobyłczyce
3.	Szkoła Podstawowa w Zawadzie w Zespole Szkolno-Przedszkolnym w Zawadzie	42-244 Mstów Zawada, ul. Główna 18	Miejscowości: Zawada, Łuszczyn
4.	Szkoła Podstawowa im. Kornela Makuszyńskiego w Brzyszwie	42-244 Mstów Brzyszów 50	Miejscowości: Brzyszów, Srocko, Małusy Małe
5.	Szkoła Podstawowa im. Świętego Huberta w Krasicach	42-244 Mstów Krasice, ul. Strażacka 7	Miejscowość: Krasice
6.	Szkoła Podstawowa w Mokrzeszy	42-244 Mstów Mokrzesz, ul. Kościelna 24	Miejscowości: Mokrzesz, Kuśmierki, Jażwiny, Pniaki Mokrzeskie
7.	Szkoła Podstawowa w Kucharach o strukturze organizacyjnej I – III	42-244 Mstów Kuchary, ul. Główna 18	Miejscowość: Kuchary
8.	Szkoła Podstawowa im. Tadeusza Kościuszki w Mstowie	42-244 Mstów Mstów, ul. Partyzantów 2	Miejscowości: Mstów, Siedlec, Rajsko, Gąszczyk, Cegielnia, Wancierzów, Latosówka, Kłobukowice, Kuchary

Przewodniczący Rady
Gminy Mstów
Krzysztof Choryłek