

RADA GMINY MSTÓW

UCHWAŁA NR XXX/238/2017 RADY GMINY MSTÓW z dnia 01 marca 2017 r.

w sprawie projektu dostosowania sieci szkół podstawowych i gimnazjów do nowego ustroju szkolnego

Na podstawie art. 18 ust. 2 pkt 15 ustawy z dnia 8 marca 1990 r. o samorządzie gminnym (t.j. Dz. U. z 2016 r. poz. 446 z późn. zm.) oraz art. 206 ust. 1 - 3 ustawy z dnia 14 grudnia 2016 r. Przepisy wprowadzające ustawę - Prawo oświatowe (Dz. U. z 2017 r. poz. 60)

Rada Gminy Mstów
uchwała co następuje:

§ 1

Uchwała określa:

- 1) plan sieci publicznych szkół podstawowych prowadzonych przez Gminę Mstów, a także granice obwodów publicznych szkół podstawowych prowadzonych przez Gminę Mstów, na okres od dnia 1 września 2017 r. do dnia 31 sierpnia 2019 r., który stanowi **załącznik 1** do niniejszej uchwały;
- 2) plan sieci prowadzonych przez Gminę Mstów klas dotychczasowych publicznych gimnazjów prowadzonych w szkołach podstawowych oraz granice obwodów klas dotychczasowych gimnazjów prowadzonych przez Gminę Mstów na okres od dnia 1 września 2017 r. do dnia 31 sierpnia 2019 r., który stanowi **załącznik 2** do niniejszej uchwały;
- 3) projekt planu sieci publicznych ośmioletnich szkół podstawowych prowadzonych przez Gminę Mstów, a także granice obwodów publicznych ośmioletnich szkół podstawowych prowadzonych przez Gminę Mstów, od dnia 1 września 2019 r., który stanowi **załącznik 3** do niniejszej uchwały.


§ 2

Wykonanie uchwały powierza się Wójtowi Gminy Mstów.

§ 3

Uchwała wchodzi w życie z dniem podjęcia i podlega podaniu do publicznej wiadomości poprzez umieszczenie jej na tablicy ogłoszeń w siedzibie Urzędu Gminy Mstów, ul. 16 Stycznia 14, 42-244 Mstów, a także na stronie Biuletynie Informacji Publicznej Urzędu Gminy Mstów.

Przewodniczący Rady
Gminy Mstów



Krzysztof Chorążewski

Plan sieci publicznych szkół podstawowych prowadzonych przez Gminę Mstów, a także granice obwodów publicznych szkół podstawowych prowadzonych przez Gminę Mstów, na okres od dnia 1 września 2017 r. do dnia 31 sierpnia 2019 r.

Lp.	Nazwa szkoły	Adres siedziby szkoły, adresy ewentualnych innych lokalizacji prowadzenia zajęć dydaktycznych, wychowawczych i opiekuńczych	Granice obwodu szkoły na:	
			rok szkolny 2017/2018	rok szkolny 2018/2019
1.	Szkoła Podstawowa w Jaskrowie w Zespole Szkolno-Przedszkolnym im. Jana Pawła II w Jaskrowie	42-244 Mstów Jaskrów, ul. Starowiejska 2	Miejscowość: Jaskrów	Miejscowość: Jaskrów
2.	Szkoła Podstawowa w Małusach Wielkich w Zespole Szkolno-Przedszkolnym w Małusach Wielkich	42-244 Mstów Małusy Wielkie 19	Miejscowości: Małusy Wielkie, Kobyłczyce	Miejscowości: Małusy Wielkie, Kobyłczyce
3.	Szkoła Podstawowa w Zawadzie w Zespole Szkolno-Przedszkolnym w Zawadzie	42-244 Mstów Zawada, ul. Główna 18	Miejscowości: Zawada, Łuszczyn	Miejscowości: Zawada, Łuszczyn
4.	Szkoła Podstawowa im. Kornela Makuszyńskiego w Brzyszwie	42-244 Mstów Brzyszów 50	Miejscowości: Brzyszów, Srocko, Małusy Małe	Miejscowości: Brzyszów, Srocko, Małusy Małe
5.	Szkoła Podstawowa im. Świętego Huberta w Krasicach	42-244 Mstów Krasice, ul. Strażacka 7	Miejscowość: Krasice	Miejscowość: Krasice
6.	Szkoła Podstawowa w Mokrzeszy	42-244 Mstów Mokrzesz, ul. Kościelna 24	Miejscowości: Mokrzesz, Kuśmierki, Jażwiny, Pniaki Mokrzeskie	Miejscowości: Mokrzesz, Kuśmierki, Jażwiny, Pniaki Mokrzeskie
7.	Szkoła Podstawowa w Kucharach o strukturze organizacyjnej I-III	42-244 Mstów Kuchary, ul. Główna 18	Miejscowość: Kuchary	Miejscowość: Kuchary
8.	Szkoła Podstawowa im. Tadeusza Kościuszki w Mstowie	42-244 Mstów Mstów, ul. Partyzantów 2	Miejscowości: Mstów, Siedlec, Rajsco, Gąszczyk, Cegielnia, Wancerzów, Latosówka, Kłobukowice, Kuchary	Miejscowości: Mstów, Siedlec, Rajsco, Gąszczyk, Cegielnia, Wancerzów, Latosówka, Kłobukowice, Kuchary

Przewodniczący Rady


Gminy Mstów

Krzysztof Chorzyłek

Plan sieci prowadzonych przez Gminę Mstów klas dotychczasowych publicznych gimnazjów prowadzonych w szkołach podstawowych oraz granice obwodów klas dotychczasowych gimnazjów prowadzonych przez Gminę Mstów na okres od dnia 1 września 2017 r. do dnia 31 sierpnia 2019 r.

Lp.	Nazwa szkoły	Adres siedziby szkoły, adresy ewentualnych innych lokalizacji prowadzenia zajęć dydaktycznych, wychowawczych i opiekuńczych	Granice obwodu szkoły na	
			rok szkolny 2017/2018	rok szkolny 2018/2019
1.	Klasy Gimnazjum nr 1 w Mstowie prowadzone w Szkole Podstawowej im. Tadeusza Kościuszki w Mstowie	42-244 Mstów Mstów, ul. Partyzantów 2	Miejscowości: Mstów, Siedlec, Gąszczyk, Cegielnia, Wancerzów, Latosówka, Rajsko, Kłobukowice, Mokrzysz, Kuśmierki, Jażwiny, Pniaki Mokrzeszkie, Jaskrów, Małusy Wielkie, Kobyłczyce, Brzyszów, Srocko, Małusy Małe, Krasice, Zawada, Łuszczyn, Kuchary	Miejscowości: Mstów, Siedlec, Gąszczyk, Cegielnia, Wancerzów, Latosówka, Rajsko, Kłobukowice, Mokrzysz, Kuśmierki, Jażwiny, Pniaki Mokrzeszkie, Jaskrów, Małusy Wielkie, Kobyłczyce, Brzyszów, Srocko, Małusy Małe, Krasice, Zawada, Łuszczyn, Kuchary


Przewodniczący Rady
Gminy Mstów



Projekt planu sieci publicznych ośmioletnich szkół podstawowych prowadzonych przez Gminę Mstów, a także granice obwodów publicznych ośmioletnich szkół podstawowych prowadzonych przez Gminę Mstów od dnia 1 września 2019 r.

Lp.	Nazwa szkoły	Adres siedziby szkoły, adresy ewentualnych innych lokalizacji prowadzenia zajęć dydaktycznych, wychowawczych i opiekuńczych	Granice obwodu szkoły od dnia 1 września 2019 r.
1.	Szkoła Podstawowa w Jaskowie w Zespole Szkolno-Przedszkolnym im. Jana Pawła II w Jaskrowie	42-244 Mstów Jaskrów, ul. Starowiejska 2	Miejscowość: Jaskrów
2.	Szkoła Podstawowa w Małusach Wielkich w Zespole Szkolno-Przedszkolnym w Małusach Wielkich	42-244 Mstów Małusy Wielkie 19	Miejscowości: Małusy Wielkie, Kobylczyce
3.	Szkoła Podstawowa w Zawadzie w Zespole Szkolno-Przedszkolnym w Zawadzie	42-244 Mstów Zawada, ul. Główna 18	Miejscowości: Zawada, Łuszczyn
4.	Szkoła Podstawowa im. Kornela Makuszyńskiego w Brzyszowie	42-244 Mstów Brzyszków 50	Miejscowości: Brzyszków, Srocko, Małusy Małe
5.	Szkoła Podstawowa im. Świętego Huberta w Krasicach	42-244 Mstów Krasice, ul. Strażacka 7	Miejscowość: Krasice
6.	Szkoła Podstawowa w Mokrzesz	42-244 Mstów Mokrzesz, ul. Kościelna 24	Miejscowości: Mokrzesz, Kuśmierki, Jażwiny, Pniaki Mokrzeskie
7.	Szkoła Podstawowa w Kucharach o strukturze organizacyjnej I – III	42-244 Mstów Kuchary, ul. Główna 18	Miejscowość: Kuchary
8.	Szkoła Podstawowa im. Tadeusza Kościuszki w Mstowie	42-244 Mstów Mstów, ul. Partyzantów 2	Miejscowości: Mstów, Siedlec, Rajsko, Gąszczyk, Cegielnia, Wancerzów, Latosówka, Kłobukowice, Kuchary

Przewodniczący Rady
Gminy Mstów


Przewodniczący Rady Gminy Mstów