
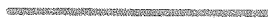



# LEGENDA

-  proj. kanał sanitarny
-  proj. kanał - wysięgniki ONS
-  przewidywane przył. kan. san.

## MAPA DO CEŁÓW PROJEKTOWYCH

Załącznik Nr 1  
do Zarządzenia Nr 182/20  
Wójta Gminy Masłów  
z dnia 10.10.2014

wątek...  
powierz...  
jednostka ewidencyjna...  
obszar...  
działka...  
nr lok...  
nr księgi...  
133402...  
0006 MASŁÓW DRUG...  
748 747/5 747/6  
04 12 74 12 24 74 8  
LX/120/12480/2014

Niniejsza mapa została sporządzona w oparciu o dane...  
czernym w miesiącu lipcu 2014 r. sporządza uprawniał:  
Jarosław Borak nr upraw. 5371

W zakresie opracowania...  
terenu zgodnym z planem...

Granice nieruchomości...  
ewidencyjny gruntów

Objęcie współrzędnych...  
Układ współrzędnych...

UWAGA: Bieżące...  
składowości g. i t. i w.

Mapa do celów projektowych

**Galileo** 25-365 Kielce  
ul. Stowackiego 10a/3  
tel. 046-626-126; 046-356-088  
e: galileo.geodeci@gmail.com  
NIP 657-291-12-37 REGON 260713678

Jarosław Borak  
Kadrowy i Pomiarowy  
C. 12 28 31

WOJT

mgr inż. Krzysztof Pasera

Podpisano się...  
Organ prowadzący...  
Województwo Świętokrzyskie

