




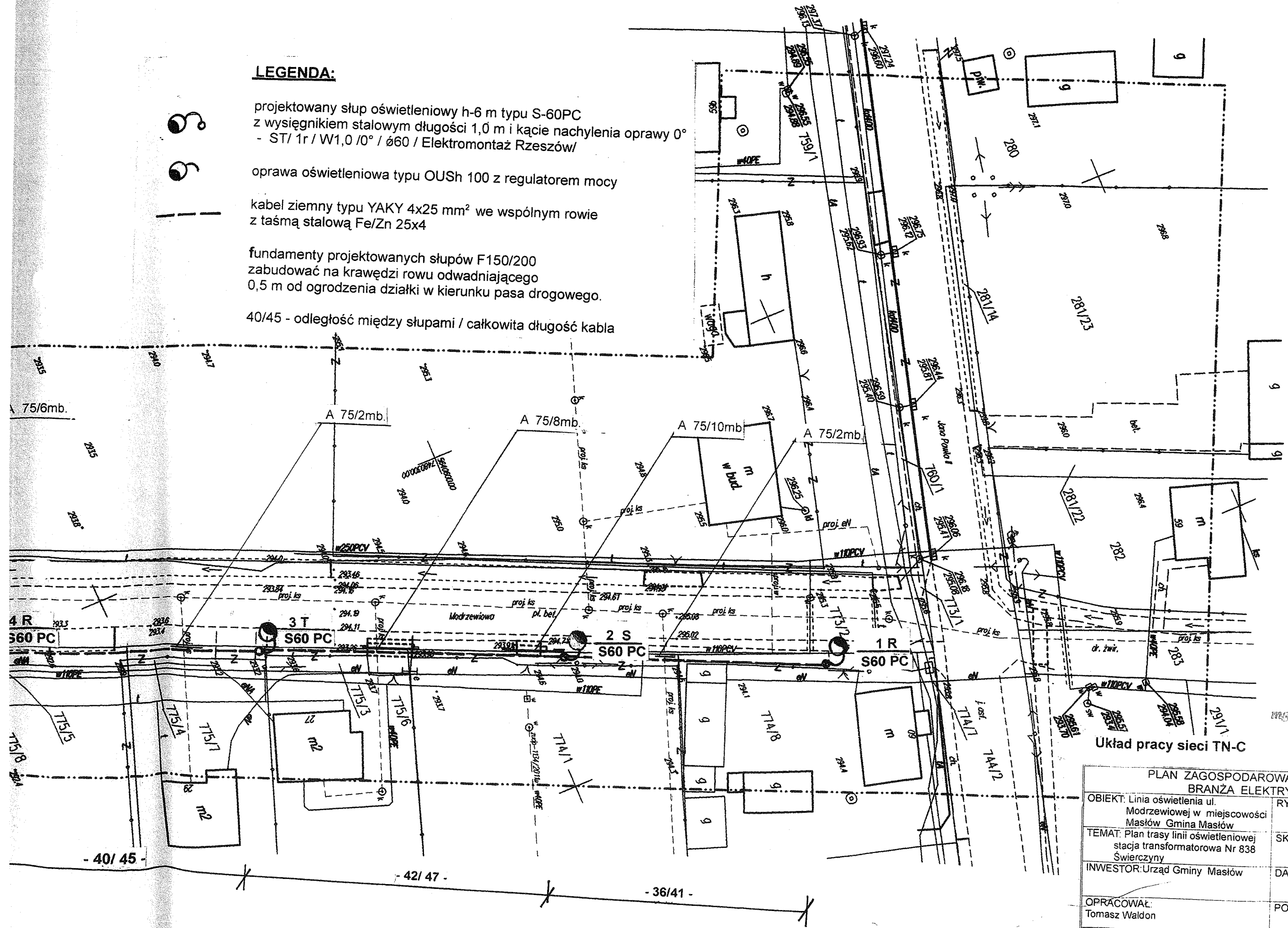


WÓJT GMINY
 MASŁÓW
 woj. świętokrzyskie
 Załącznik Nr
 do Zarządzenia Nr 56/10/14
 Wójta Gminy Masłów
 z dnia 31.03.2014

LEGENDA:

-  projektowany słup oświetleniowy h-6 m typu S-60PC z wysięgnikiem stalowym długości 1,0 m i kącie nachylenia oprawy 0° - ST/ 1r / W1,0 / 0° / ø60 / Elektromontaż Rzeszów/
-  oprawa oświetleniowa typu OUSH 100 z regulatorem mocy
-  kabel ziemny typu YAKY 4x25 mm² we wspólnym rowie z taśmą stalową Fe/Zn 25x4
-  fundamenty projektowanych słupów F150/200 zabudować na krawędzi rowu odwadniającego 0,5 m od ogrodzenia działki w kierunku pasa drogowego.
-  40/45 - odległość między słupami / całkowita długość kabla



WÓJT
 mgr inż. *Ryszard Rozera*

Układ pracy sieci TN-C

PLAN ZAGOSPODAROWANIA TERENU BRANŻA ELEKTRYCZNA	
OBIEKT: Linia oświetlenia ul. Modrzewiowej w miejscowości Masłów Gmina Masłów	RYСУNEK NR: 02
TEMAT: Plan trasy linii oświetleniowej stacja transformatorowa Nr 838 Świerczyny	SKALA: 1:500
INWESTOR: Urząd Gminy Masłów	DATA: wrzesień 2013
OPRACOWAŁ: Tomasz Waldon	PODPIS: <i>T. Waldon</i>
PROJEKTOWAŁ: Inż. Janusz Waldon Upr.bud 63V/75. Kl. 242199	PODPIS: <i>J. Waldon</i>