

Plan Odnowy Miejscowości Masłów I zaktualizowany o załącznik nr 1 i 2  
do Uchwały nr LI/405/10  
Rady Gminy Masłów z dnia 20 września 2010 r.

# PLAN ODNOWY MIEJSCOWOŚCI MASŁÓW PIERWSZY (GMINA MASŁÓW)



Masłów 2010 r.

## Spis treści

<i><u>Wstęp i metodologia</u></i>	<i><u>3</u></i>
<i><u>1. Charakterystyka miejscowości</u></i>	<i><u>5</u></i>
<i><u>1.1 Położenie</u></i>	<i><u>5</u></i>
<i><u>1.2 Przynależność administracyjna</u></i>	<i><u>6</u></i>
<i><u>1.3 Demografia</u></i>	<i><u>7</u></i>
<i><u>1.4 Komunikacja w sołectwie</u></i>	<i><u>9</u></i>
<i><u>1.5 Zagospodarowanie terenu</u></i>	<i><u>10</u></i>
<i><u>1.6 Rolnictwo</u></i>	<i><u>11</u></i>
<i><u>1.7 Gospodarka</u></i>	<i><u>12</u></i>
<i><u>1.8 Oświata</u></i>	<i><u>12</u></i>
<i><u>1.9 Historia</u></i>	<i><u>15</u></i>
<i><u>1.10 Kultura</u></i>	<i><u>16</u></i>
<i><u>2. Inwentaryzacja zasobów służących odnowie miejscowości</u></i>	<i><u>18</u></i>
<i><u>3. Analiza SWOT</u></i>	<i><u>27</u></i>
<i><u>4. Planowane kierunki rozwoju</u></i>	<i><u>37</u></i>
<i><u>5. Wizja rozwoju Masłowa Pierwszego</u></i>	<i><u>39</u></i>
<i><u>6. Planowane działania w latach 2010 – 2016</u></i>	<i><u>42</u></i>
<i><u>7. Opis planowanego przedsięwzięcia</u></i>	<i><u>48</u></i>
<i><u>7. Monitoring i promocja projektu</u></i>	<i><u>49</u></i>
<i><u>8. Opis i charakterystyka obszaru o szczególnym znaczeniu dla zaspokojenia potrzeb mieszkańców sprzyjających nawiązywaniu kontaktów społecznych, ze względu na ich położenie oraz cechy funkcjonalno – przestrzenne</u></i>	<i><u>52</u></i>
<i><u>Podsumowanie</u></i>	<i><u>54</u></i>
<i><u>Spis ilustracji</u></i>	<i><u>55</u></i>
<i><u>Spis tabel</u></i>	<i><u>57</u></i>

## ***Wstęp i metodologia***

Podstawą rozwoju miejscowości Masłów Pierwszy (Masłów I) jest dokument pn. *Plan Odnowy Miejscowości Masłów Pierwszy*, który określa misję, cele i kierunki działania wraz z zadaniami inwestycyjnymi na lata 2010 – 2016. Dokument ten poddany ocenie mieszkańców, a następnie uchwalony przez Zebranie Wiejskie oraz zatwierdzony przez Radę Gminy zawiera również wariant rozwoju. Ponadto, dla stworzenia lepszych podstaw do oceny sytuacji społeczno – gospodarczej w miejscowości Masłów I przeprowadzono ankietę konsultacji społecznych, której celem było dokonanie hierarchizacji pod kątem ich niezbędności dla podniesienia poziomu życia mieszkańców Masłów I.

*Plan Odnowy Miejscowości* jest dokumentem o charakterze planowania strategicznego. Obowiązek opracowania planu wynika z wielu istniejących programów służących wspieraniu obszarów wiejskich i społeczności wiejskiej, takich jak Program Obszarów Wiejskich na lata 2007 – 2013 (m.in. działanie *Odnowa i Rozwój Wsi*) i Regionalny Program Operacyjny Województwa Świętokrzyskiego, opartych na środkach Funduszy Strukturalnych Unii Europejskiej. Dotyczy to przede wszystkim inwestycji mających poprawić komfort życia lokalnym społecznościom.

Zapisy *Planu Odnowy Miejscowości Masłów Pierwszy* są spójne z Narodową Strategią Spójności na lata 2007 – 2013, Strategią Rozwoju Obszarów Wiejskich i Rolnictwa na lata 2007 – 2013, Strategią Rozwoju Województwa Świętokrzyskiego oraz Strategią Rozwoju Gminy Masłów. Cele i działania zaproponowane w omawianym opracowaniu nawiązują do dokumentów strategicznych wyższego rzędu.

*Plan Odnowy Miejscowości Masłów Pierwszy* jest narzędziem niezbędnym w procesie planowania zadań służących rozwojowi obszarów wiejskich w tej miejscowości. Dokument obejmuje charakterystykę miejscowości Masłów I, w tym określa jej lokalizację, funkcję, użytkowanie gruntów, sytuację demograficzną, oraz gospodarkę (charakterystyka miejscowości). Identyfikuje również zasoby przyrodnicze, kulturowe, mieszkaniowe, oświatowe, infrastrukturalne występujące na terenie Masłowa I. Dzięki otrzymanej diagnozie stanu w ramach SWOT przedstawia analizę mocnych

i słabych stron, jak również szans i zagrożeń miejscowości. Określa kierunki rozwoju miejscowości Masłów I oraz wyznacza zadania polegające na poprawie jej sytuacji w poszczególnych obszarach rozwoju, prezentując możliwe źródła ich współfinansowania, w tym w szczególności fundusze Unii Europejskiej.

*Plan Odnowy Miejscowości Masłów Pierwszy* jest dokumentem o charakterze planowania strategicznego i ma na celu stworzenie szczegółowej koncepcji i wizji rozwoju danej miejscowości. Odnowa i rozwój wsi jest wypadkową wielu działań, wśród których pierwsze miejsce zajmuje aktywność, zaangażowanie i solidarna postawa mieszkańców, dlatego też w przygotowaniu dokumentu od samego początku uczestniczyli aktywnie mieszkańcy Masłowa I. Plan Odnowy Miejscowości zawiera działania długofalowe, określone w horyzoncie czasowym na lata 2010 – 2016. Określa generalny kierunek rozwoju oraz przedstawia metody i narzędzia jego wdrażania. Ponadto umożliwia planowe realizowanie działań ukierunkowanych na tworzenie jak najkorzystniejszych warunków rozwoju wsi i życia mieszkańców.

Poszczególne inwestycje mają na celu zapewnienie większego dostępu do podstawowych usług kulturalnych, społecznych, wzrostu przedsiębiorczości, zwiększenia poziomu wykształcenia w miejscowości przyczyniając się tym samym do podniesienia morale jej mieszkańców, a zwłaszcza polepszenia warunków bytowych. Podejmowane działania w znacznym stopniu umożliwią również zachowanie szeroko pojętego dziedzictwa kulturowego przyczyniając się tym samym do odnowy i rozwoju wsi jaką jest miejscowość Masłów Pierwszy.

Podstawowym czynnikiem realizacji Planu są środki publiczne. Mając na uwadze możliwości skorzystania z pomocy unijnej, przyjęte zostały dwa rodzaje rozwiązań.

1. planowanie i realizowanie projektów w oparciu o środki własne,
2. planowanie i realizowanie projektów stosownie do zasad udzielania pomocy ze strony Unii Europejskiej oraz innych funduszy zewnętrznych.

## 1. Charakterystyka miejscowości

### 1.1 Położenie

Masłów Pierwszy jest położony w centralnej części województwa świętokrzyskiego, w kierunku północno – wschodnim od Kielc – stolicy województwa. Sołectwo Masłów Pierwszy to jedno z 12 sołectw Gminy Masłów, znajdujące się w centralnej części gminy. Ponadto, Masłów Pierwszy leży na terenie ziemskiego powiatu kieleckiego, na południowych stokach Pasma Klonowskiego.

**Rysunek 1.** Położenie miejscowości w gminie



**Źródło:** Dane z Urzędu Gminy Masłów

Masłów Pierwszy położony jest w obniżeniu pomiędzy dwoma wzniesieniami: Białą Górą (416,9 m n.p.m.) i Górą Klonówką (473 m n.p.m.) przeciętymi uskokiem. Wieś usytuowana jest w obrębie drogi powiatowej E 77 oraz 74, natomiast położenie sołectwa od większych ośrodków wynosi: Kielce – 4 km, Kraków – 120 km, Warszawa – 180 km.

Masłów Pierwszy leży w Paśmie Masłowskim, które stanowi zachodni człon Pasma Głównego Gór Świętokrzyskich. W stosunku do budowy geologicznej sołectwo

leży na górnokambryjskich kwarcytach i łupkach oraz lessach plejstocenijskich, w których woda wyłobila głębokie wąwozy.

Swoją siedzibę ma tu Urząd Gminy, Gminny Ośrodek Kultury i Sportu, Gminny Ośrodek Pomocy Społecznej i Posterunek Policji. Znajduje się tu także lotnisko sportowe wraz z siedzibą Aeroklubu Kielce. Przez wieś przechodzi czerwony szlak turystyczny im. Edmunda Massalskiego z Gołoszyc do Kuźniaków. Dojazd od strony Kielc do Masłowa Pierwszego jest możliwy od strony sołectwa Dąbrowa, Domaszowice, Mąchocice Kapitulne.

## 1.2 Przynależność administracyjna

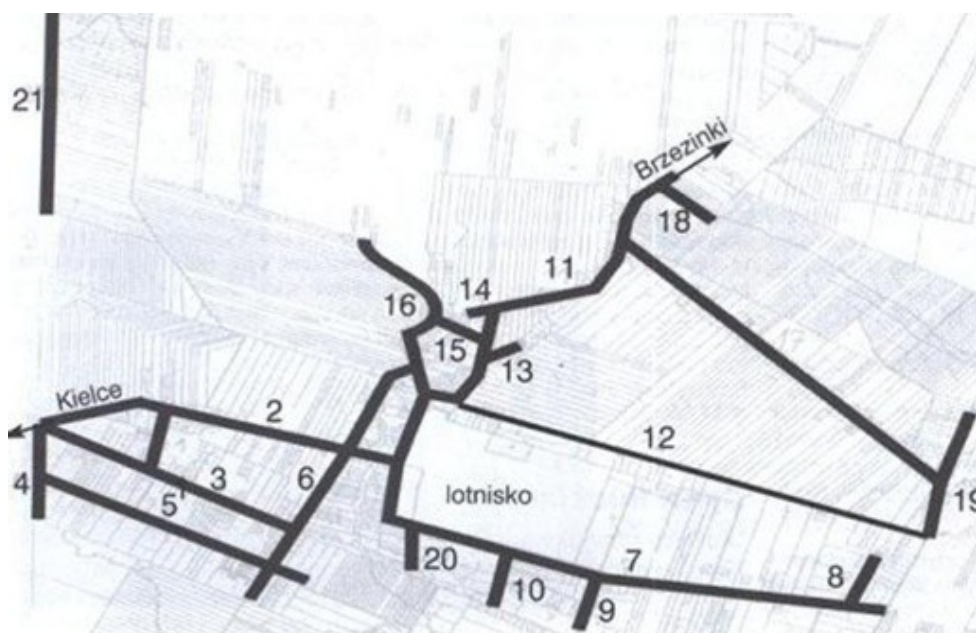
### MASŁÓW PIERWSZY

GMINA – Masłów

POWIAT – Kielecki

WOJEWÓDZTWO – Świętokrzyskie

**Rysunek 2.** Podział administracyjny Masłowa Pierwszego



- |                  |                              |                   |
|------------------|------------------------------|-------------------|
| 1. Piaskowa      | 8. Mała                      | 15. Ogrodowa      |
| 2. Jana Pawła II | 9. Miodowa                   | 16. Spacerowa     |
| 3. Świerczyńska  | 10. Foliowa                  | 17. Podklonówka   |
| 4. Działkowa     | 11. Księdza Józefa Marszałka | 18. Północna      |
| 5. Zielona       | 12. Spokojna                 | 19. Widokowa      |
| 6. Modrzewiowa   | 13. Jana Pieniążka           | 20. Świętokrzyska |
| 7. Lotnicza      | 14. Miła                     | 21. Leśna         |

**Źródło:** Dane z Urzędu Gminy Masłów

### 1.3 Demografia

Sołectwo Masłów Pierwszy zamieszkuje obecnie 1707 mieszkańców, co stanowi ok. 18 % wszystkich mieszkańców Gminy Masłów. Szczegółowe dane prezentuje tabela poniżej.

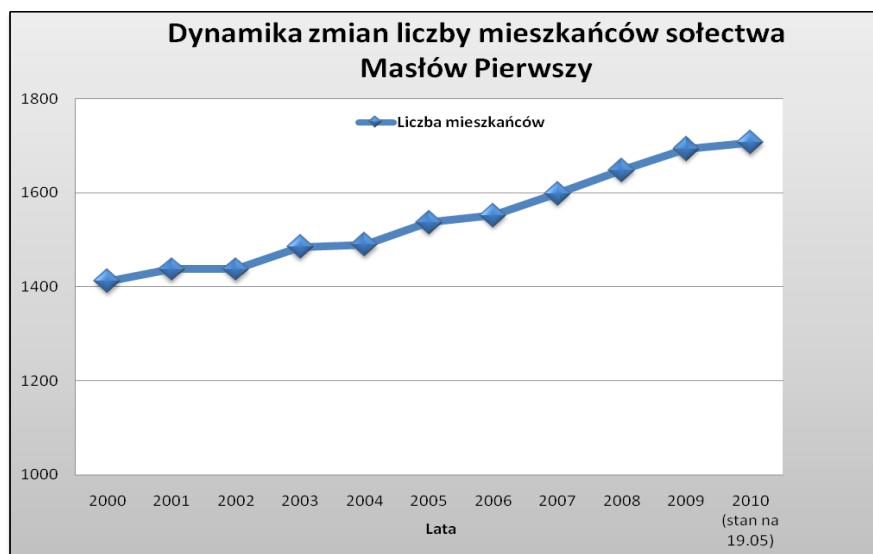
**Tabela 1.** Dynamika zmian liczby mieszkańców sołectwa Masłów Pierwszy  
w latach 2000 - 2010

Lata analizy	Liczba ludności
2000	1412
2001	1437
2002	1437
2003	1485
2004	1490
2005	1537
2006	1552
2007	1598
2008	1648
2009	1693
2010 (stan na 19.05.2010)	1707

**Źródło:** Dane z  
Urzędu Gminy  
Masłów  
Na terenie  
sołectwa w latach  
2000 - 2004  
liczba  
mieszkańców  
utrzymywała się

na prawie niezmiennym poziomie. Od roku 2005 zaobserwować można wzrost liczby mieszkańców. Analizując trendy otoczenia, zauważyć można, pewne przeciwieństwa, w stosunku do innych terenów wiejskich w Polsce i województwie świętokrzyskim, gdzie liczba ludności w ostatnim okresie wykazuje tendencje spadkowe, szczególnie gmin, oddalonych od większych ośrodków administracyjno - gospodarczych. Jest to oznaką przywiązania lokalnych mieszkańców do rodzinnych stron.

**Wykres 1.** Dynamika zmian liczby mieszkańców sołectwa Masłów Pierwszy w latach 2000 - 2010



**Źródło:** Dane z Urzędu Gminy Masłów

Liczba mieszkańców miejscowości Masłów Pierwszy wg stanu na dzień 19.05.2010 r. wynosiła 1707 osób. Struktura wiekowa ludności została przedstawiona w poniższej tabeli:

**Tabela 2.** Wyszczególnienie stanu ludności w sołectwie Masłów Pierwszy (stan na dzień 19.05.2010 r.)

Wyszczególnienie	Wartości
Stan ludności ogółem, w tym:	1707
<i>kobiety</i>	867
<i>mężczyźni</i>	840
<b><i>W przedziałach wiekowych ludność Masłowa Pierwszego kształtuje się następująco:</i></b>	
0-18	388
19-45	727
45-60	351
61 i więcej	241

**Źródło:** Dane z Urzędu Gminy Masłów

Z powyższych danych wynika, że większość osób zamieszkujących Masłów Pierwszy jest w wieku produkcyjnym, z czego 727 mieszkańców to osoby między 18 a 45 rokiem życia co stanowi 42 % ludności ogółem w miejscowości Masłów Pierwszy. Jednym z podstawowych kierunków działań powinno być dążenie do podnoszenia jakości zasobów ludzkich na terenach wiejskich, poprzez zwiększanie dostępności do działań kulturalnych oraz spędzania wolnego czasu.



## 1.4 Komunikacja w sołectwie

Wieś Masłów Pierwszy położona jest w kieleckim węźle komunikacyjnym, o znaczeniu krajowym. Przez teren Masłowa Pierwszego przebiega droga wojewódzka nr 745 Dąbrowa – Masłów.

Masłów Pierwszy jest centralnym ośrodkiem gminnym. Miejscowości położone na obszarze gminy są bardzo dobrze powiązane komunikacyjnie z centrum, oraz pobliskimi Kielcami. Sołectwa Wiśniówka i Dąbrowa połączone są z Masłowem Pierwszym drogą krajową i wojewódzką. Wszystkie sołectwa położone są w 15-to minutowej strefie dojazdu samochodem osobowym do centrum administracyjno-usługowego gminy (w warunkach optymalnych – poza godzinami szczytu). Sołectwa: Masłów II, Mąchocice Kapitulne, Wola Kopcowa, Dąbrowa, Marczakowa Dolina, znajdują się w strefie 5-cio minutowej. Sołectwa: Wiśniówka, Domaszowice, Brzezinki, Ciekoty, Mąchocice Scholasteria położone jest w strefie 6-10-cio minutowej, a jedynie Barcza w strefie 11-15 –to minutowej.

W centrum sołectwa Masłów Pierwszy usytuowane są ważne ośrodki życia między innymi: Urząd Gminy Masłów, Gminny Ośrodek Pomocy Społecznej, Gminny Ośrodek Kultury i Sportu, Ośrodek Zdrowia, Kościół, Straż Pożarna, posterunek Policji, Lotnisko.

**Rysunek 3.** Mapa przedstawiająca rozkład dróg pozwalających dotrzeć do sołectwa Masłów Pierwszy



Źródło: [www.maslow.info.pl](http://www.maslow.info.pl)

## 1.5 Zagospodarowanie terenu

Powierzchnia sołectwa wynosi 1034,03 ha. Masłów Pierwszy jest miejscowością o dominującym udziale użytków rolnych w całości zagospodarowania terenu, zajmujących 75 % powierzchni terenu. Dokładny rozkład prezentuje poniższa tabela oraz wykres.

**Tabela 3.** Struktura zagospodarowania terenu sołectwa Masłów Pierwszy

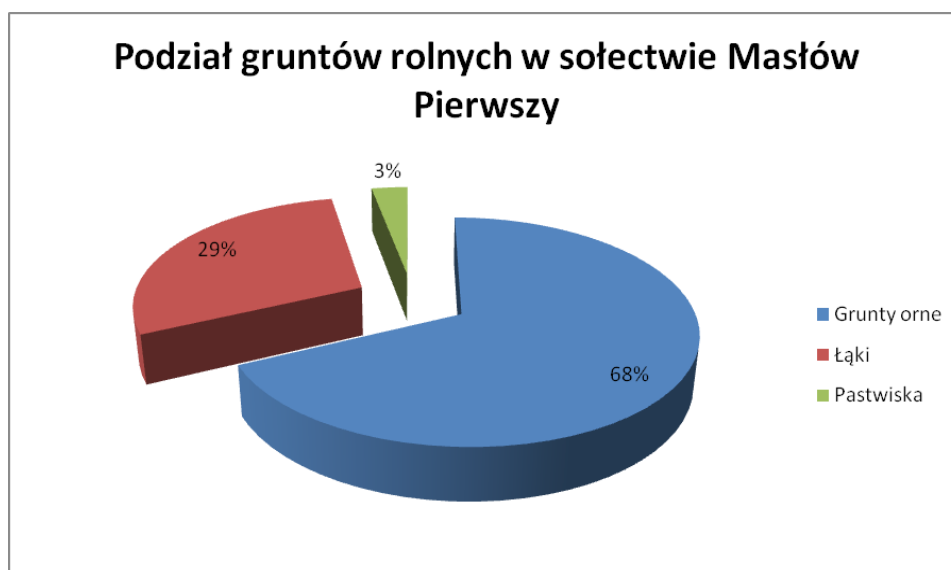
<b>Wyszczególnienie</b>	<b>Miejscowość (powierzchnia w ha)</b>
<b>Powierzchnia miejscowości ogółem, w tym:</b>	<b>1034,03</b>
<b>Użytki rolne ogółem, w tym:</b>	<b>781,25</b>
Grunty orne, w tym:	533,85
klasy I	-
klasy II	-
klasy IIIa	42,54
klasy IIIb	71,88
klasy IVa	162,73
klasy IVb	101,54
klasy V	118,10
klasy VI	35,48
klasy VIz	1,55
<b>Łąki w tym:</b>	<b>225,13</b>
Łąki:	
klasy I	-
klasy II	-
klasy III	27,77
klasy IV	132,60
klasy V	54,06
klasy VI	7,47
klasy VIz	3,2
<b>Pastwiska w tym:</b>	<b>26,25</b>
klasy I	-
klasy II	-
klasy III	-
klasy IV	15,09
klasy V	11,05
klasy VI	0,11
klasy VIz	-
<b>Grunty pod rowami:</b>	<b>0,95</b>
<b>Lasy:</b>	<b>111,08</b>

Źródło: Dane z Urzędu Gminy Masłów

Wśród użytków rolnych, same grunty orne stanowią 68 %. Przeważają gleby o klasie

bonitacyjnej IVa, IVb i V, natomiast nie występują gleby klas I i II.

**Wykres 2.** Rozkład struktury zagospodarowania terenu Masłowa Pierwszego (%) na dzień 19.05.2100 r.



**Źródło:** Dane z Urzędu Gminy Masłów

## 1.6 Rolnictwo

Na terenie sołectwa działa 233 gospodarstw rolniczych. Nie występują duże gospodarstwa rolne powyżej 10 ha. Najliczniejszą grupę gospodarstw stanowią gospodarstwa średnie i stanowią 54 % wszystkich gospodarstw w sołectwie.

**Tabela 4.** Gospodarstwa rolne w miejscowości według wielkości

Gospodarstwa rolne - wyszczególnienie	Ilość
<b>Liczba gospodarstw:</b>	233 + 478 (działki rekreacyjne)
<b>Powierzchnia gospodarstw (w ha) ogółem, w tym:</b>	
1 – 2 ha	89
2 – 5 ha	126
5 – 7 ha	16
7 – 10 ha	2
10 – 15 ha	-
15 i więcej ha	-
0 - do 1 ha (działki rekreacyjne)	478

**Źródło:** Dane z Urzędu Gminy Masłów

W sołectwie Masłów I znajdują się 478 działek rekreacyjnych przede wszystkim ze względu na korzystne warunki klimatyczno – przyrodnicze.

## 1.7 Gospodarka

Gospodarka lokalna całej Gminy Masłów, w tym również sołectwa Masłów Pierwszy, opiera się na małych rodzinnych podmiotach gospodarczych ze sfery produkcyjnej, usługowej i handlowej. W ewidencji działalności gospodarczej prowadzonej przez Urząd Gminy Masłów, w 2010 roku na terenie sołectwa gminy zarejestrowane były 40 podmioty gospodarcze (co stanowi 6 % podmiotów gospodarczych gminy), zaś w całej gminie Masłów na dzień 19.05.2010 r. jest zarejestrowanych 1730 podmiotów gospodarczych, z czego 653 prowadzą czynnie działalność. Dominuje wśród nich działalność produkcyjno – usługowa. Szczegółowy wykaz działalności prezentuje poniższa tabela.

**Tabela 5.** Liczba podmiotów prowadzących działalność gospodarczą na terenie Masłowa Pierwszego w 2010 roku


<b>Działalność gospodarcza wyszczególnienie</b>	<b>Ilość</b>
Placówki handlowe i gastronomiczne	9
Produkcja wyrobów przemysłowych	7
Budownictwo	5
Usługi transportowe	2
Zakłady produkcyjno – usługowe	13
Działalność w zakresie architektury i inżynierii	2
Praktyka lekarska	2
<b>Razem:</b>	<b>40</b>

**Źródło:** Dane z Urzędu Gminy Masłów

## 1.8 Oświata

Na terenie sołectwa znajduje się Zespół Szkół im. Jana Pawła II czyli Szkoła Podstawowa oraz Gimnazjum. Zespół Szkół im. Jana Pawła II nosi imię jednego z największych Polaków. Wybór Ojca Świętego na patrona tej szkoły jest zaszczytem. Stanowi powód do dumy, ale jest także zobowiązaniem do realizowania w sposób szczególny wartości: dobra, prawdy, piękna, miłości a także patriotyzmu, jak to czynił Ojciec Święty.

**Rysunek 4.** Patron Zespołu Szkół w Masłowie na tle kościoła oraz szkoły



**Źródło:** [www.maslow.info.pl](http://www.maslow.info.pl)

Szkoła swoją działalność rozpoczęła 1 marca 1945 r. W tej powojennej rzeczywistości była centrum życia Masłowa i okolicznych miejscowości. Imię Jana Pawła II szkoła otrzymała 57 lat po jej otwarciu, 12.12.2002 r. Masłowska szkoła ma wieloletnie tradycje. Przetrwiała burze historii, reformy, reorganizacje.

Szkoła znajduje się około 10 km od Kielc - stolicy województwa świętokrzyskiego. Zespół Szkół obejmuje Szkołę Podstawową oraz Gimnazjum. Do obwodu szkolnego (gimnazjum) należą wsie: Masłów Pierwszy, Masłów Drugi, Dolina Marczakowa, Wola Kopcowa, Wiśniówka, Barcza, Brzezinki. Organem prowadzącym szkołę jest Urząd Gminy w Masłowie.

W 2003 roku Zespół Szkół uzyskał nobilitujący tytuł "Szkoły z klasą". Szkoła współpracuje z Gminnym Ośrodkiem Kultury, Gminnym Ośrodkiem Pomocy Społecznej, Strażą Pożarną i Policją, organizując konkursy, występy i różnorodne imprezy.

**Rysunek 5.** Egzamin na kartę rowerową i motorowerową przy Zespole Szkół im. Jana Pawła II w Masłowie Pierwszym



**Źródło:** [www.maslow.info.pl](http://www.maslow.info.pl)

Głównym problemem Zespołu Szkół w Masłowie jest brak pomieszczeń z przeznaczeniem na przedszkole i wielofunkcyjną halę sportową.

**Rysunek 6.** Budowa hali sportowej w Masłowie Pierwszym



**Źródło:** [www.maslow.info.pl](http://www.maslow.info.pl)

W związku z tym Gmina Masłów obecnie realizuje projekt pt. *Budowa hali sportowej z częścią dydaktyczną przy Zespole Szkół w Masłowie Pierwszym*, dzięki któremu zostaną m.in. wyrównane szanse w dostępie do zaplecza dydaktyczno – sportowego dla młodzieży uczęszczającej do Zespołu Szkół w Masłowie Pierwszym, co w konsekwencji przyczyni się do osiągnięcia sukcesów edukacyjnych i sportowych.

**Wykres 3.** Liczba uczniów uczęszczających do Szkoły Podstawowej w Masłowie Pierwszym na przełomie lat 2004 - 2010



**Źródło:** Dane z Urzędu Gminy Masłów

**Wykres 4.** Liczba uczniów uczęszczających do Gimnazjum w Masłowie Pierwszym na przełomie lat 2004 - 2010



**Źródło:** Dane z Urzędu Gminy Masłów

## 1.9 Historia

Protokół badawczy o stanie i powinnościach wsi Masłów z 1826 r. tak opisuje granice Masłowa. Od wschodu graniczył ze „...wsią do Kapituły należącą Mąchocicami zwaną”, od południa z Wolą Kopcową, od zachodu z Dąbrową, od północy natomiast „...ze wsiami do ekonomii samsonowskiej należącymi Zagnańskiem i Łączną...”. Początki dzisiejszego Masłowa trudno określić z racji braku pisanych dokumentów historycznych. Nie prowadzono również w tym regionie badań archeologicznych. Wiemy jednak o istnieniu przed 1171 rokiem Mąchocic i Domaszowic oraz Radlina i Krajna stąd duże prawdopodobieństwo istnienia już w XII wieku osady Masłów. W XIII wieku okolice Masłowa były doszczętnie zniszczone przez najazdy tatarskie, litewskie oraz Mazowszan. Wybito lub wzięto w niewolę ludność. Wsie spalono. Może taki los spotkał nasz pierwszy Masłów. Stąd wzmożona akcja zasiedleńcza tych ziem prowadzona przez biskupów krakowskich w XIV wieku. Większość wsi trzeba było odbudować i od nowa zasiedlić.

**Rysunek 7.** Droga w Masłowi Pierwszym



**Źródło:** [www.maslow.info.pl](http://www.maslow.info.pl)

Dużym prawdopodobieństwem jest, że od założyciela wsi sołtysa Masło mamy dzisiejszy Masłów. Do obowiązku sołtysa należało ściąganie należności od chłopów na użytek dworu biskupa w postaci jaj, serów czy drobiu. Jednym z podstawowych źródeł utrzymania pierwszych osadników w tym terenie była trzebież okolicznych lasów i wymiana zdobytych płodów między ludnością osad leśnych i rolniczych. Istotne znaczenie dla Masłowa miało uzyskanie praw miejskich przez miasto Kielce, które stały się terenem zbytu produktów rolniczych, jak i wyrobów z drewna i rogu. Istnieje duże prawdopodobieństwo, że region ten produkował na rzecz Kielc masło, stąd następna hipoteza o pochodzeniu nazwy Masłów.

Kompleks zabudowań folwarcznych w Masłowie na przestrzeni dziejów ulegał przebudowie, lecz stałe było miejsce jego lokalizacji. To teren dzisiejszego urzędu gminy, posterunku policji i szkoły.

### **1.10 Kultura**

Bogate dziedzictwo kulturowe, liczne zabytki są elementem warunkującym atrakcyjność turystyczną miejscowości. Obok walorów estetyczno – poznawczych wzbogacają one życie kulturalne. Na terenie miejscowości Masłów Pierwszy placówką



skupiającą życia kulturalne oraz lokalnych mieszkańców jest czynnie działający Gminny Ośrodek Kultury i Sportu.

Głównym celem GOKiS jest edukacja kulturalna skierowana do wszystkich grup wiekowych społeczności gminnej, przy współpracy ze szkołami oraz placówkami kulturalnymi z terenu województwa.

**Rysunek 8.** Zabawa karnawałowa w GOKiS w Masłowie Pierwszym



**Źródło:** [www.maslow.info.pl](http://www.maslow.info.pl)

GOKiS sprawuje również nadzór merytoryczny nad działalnością świetlic samorządowych w: Wiśniówce, Barczy, Ciekotach i Woli Kopcowej oraz nadzór ogólny nad biblioteką gminną i jej filią.

W Ośrodku znajduje się biblioteka, sala komputerowa oraz pomieszczenia przygotowane na występy artystyczne. Ośrodek prowadzi szeroką działalność kulturalną animując działanie Klubu Seniora, Chóru 'Masłowianie', Młodzieżowej Grupy Gitarowej, Młodzieżowego Zespołu Tanecznego. Jest także organizatorem licznych konkursów oraz imprez (m.in. Noworoczny Tort Kultury, Dożynki, turniej Mikołajkowy, itp.)

**GOKiS realizuje swoje zadania poprzez działania w zakresie:**

1. *rozwijania i kultywacji folkloru i sztuki ludowej:*
  - opieka nad artystycznymi zespołami ludowymi,
  - współorganizowanie dożynek,

- organizowanie przygotowań do Powiatowych Eliminacji Międzynarodowych Buskich Spotkań z Folklorem, Przegląd Zespołów Folklorystycznych – Śladków Mały,
- organizowanie „Biesiady Masłowskiej”,
- organizowanie przygotowań do imprez typu: „Folklor w Mostkach”, Wojewódzkiego Przeglądu Zespołów Kolędniczych, Świętokrzyskiego Konkursu Kolęd i Pastoralek,
- organizowanie plenerów malarskich,
- współpraca z Kołami Gospodyń Wiejskich,

*2. edukacji kulturalnej i aktywności sportowej:*

- nauka gry na: instrumentach klawiszowych, pianinie, akordeonie, na gitarze,
- zajęcia komputerowe,
- organizowanie prób zespołów,
- organizowanie i współorganizowanie imprez plenerowych, konkursów plastycznych, sportowych, zajęć klubowych itp.,
- współpraca w tym zakresie ze świetlicami samorządowymi i szkołami,
- redagowanie siłami społecznymi „Kurier Masłowski”- lokalnej gazety,

*3. organizowanie przygotowań do imprez tj.:*

- ww. oraz: Biegi Terenowe Szlakiem Szkolnych Lat Stefana Żeromskiego,
- Turniej Sołtysów, Zabaw Choinkowych dla dzieci, Spotkań Noworocznych itp.

*4. aktywizacja bezrobotnych:*

- współorganizowanie programu „Wsparcie”, szkolenia mające na celu wyrobienie umiejętności poszukiwania pracy, poprzez odpowiednią autoprezentację oraz poczucie wartości i swobody w kontaktach interpersonalnych z potencjalnym pracodawcą.

## **2. Inwentaryzacja zasobów służących odnowie miejscowości**

Masłów Pierwszy posiada duży zasób kapitału, obejmujący w szczególności malownicze położenie geograficzne, ciekawe ukształtowanie terenu, budownictwo mieszkaniowe, gospodarcze wykorzystywane w celach rolniczych, wybudowane obiekty użyteczności publicznej w tym szkoła, kościół, cmentarz itp. Posiadane zasoby są

wykorzystywane na rzecz rozwoju miejscowości. Dzięki posiadanym zasobom miejscowość realizuje podstawowy cel którym jest optymalne zaspokojenie zbiorowych potrzeb mieszkańców.

Niewątpliwie jednym z ważniejszych zasobów, który będzie służył odnowie Masłowa Pierwszego jest działalność Chóru Masłowianie. Gmina Masłów zawsze była i jest bijącym źródłem folkloru świętokrzyskiego. Zawdzięcza to tradycjom kulturalnym wywodzącym się z lat dwudziestych.

Gmina Masłów zawsze była i jest bijącym źródłem folkloru świętokrzyskiego. Zawdzięcza to tradycjom kulturalnym wywodzącym się z lat dwudziestych. Wtedy swoją misję kreatora kultury na terenie gminy zaczął pełnić organista w kościołach parafialnych w Leszczynach i Masłowie Pierwszym – wielki miłośnik folkloru świętokrzyskiego – Jan Pieniążek. Należy także wspomnieć, że samorodnymi przodownikami śpiewania w Masłowie w latach 1918 – 1921 byli Adam Tutaj i Józef Zegadło. W maju 1921 roku przybył do Masłowa na stanowisko organisty Jan Pieniążek, mając ukończoną szkołę organistowską w Kielcach (jedyną szkołę muzyczną w owym czasie w woj. kieleckim). Mawiał o sobie – „urodziłem się, by służyć ojczyźnie śpiewem”. Pełen zapału zaczął organizować chór w Masłowie i już w 1922 r. miał czterogłosowy chór mieszany liczący 60 osób. Potem wyłonił się chór męski czterogłosowy, żeński czterogłosowy, a następnie dziecięcy dwugłosowy. Razem prowadził Jan Pieniążek cztery chóry liczące 120 osób ćwiczące pieśni świeckie i religijne. Chodzili na śpiew ludzie z Masłowa, Brzezinek, Woli Kopcowej. W 1923r. chór wszedł jako członek do Wojewódzkiego Związku Śpiewaczego – jako Chór Włościański. W Pamiętniku Pierwszego Zjazdu Towarzystw Śpiewaczych województwa kieleckiego czytamy: „Jest to jeden z nielicznych u nas chórów włościańskich uprawiający z zamiłowaniem polską pieśń ludową. Zasluga to dyrygenta – miejscowego organisty Jana Pieniążka”. Zaś w grudniu 1926 r. „Gazeta Kielecka” pisze o chórze i Pieniążku „Miejscowy Chór Włościański obchodził w ubiegłą niedzielę dzień św. Cecylii, patronki muzyki i śpiewu. W wigilię tego dnia odbył się w Domu Ludowym koncert połączony z przedstawieniem scenicznym. Publiczność i goście mieli możliwość usłyszeć doskonałych popisów zespołów śpiewaczych a w szczególności chóru żeńskiego zasobnego w tak czyste, dźwięczne głosy. Bogaty program wykonywany był całkowicie przez miejscowe siły amatorskie – przez włościan – masłowiaków. Reżyserował i dyrygował Jan Pieniążek – organista – całą duszą oddany sprawie podniesienia kultury w swojej wiosce.

**Rysunek 9.** Chór "Masłowianie"



**Źródło:** [www.maslow.info.pl](http://www.maslow.info.pl)

Wielkim orędownikiem poczynań Pieniązka był proboszcz ksiądz Józef Marszałek, zachęcając parafian do popierania tych działań. W 1927r. Chór Włosciański z Masłowa na zjeździe chórów w Kielcach w kinie Palace zajmuje II miejsce. W tym roku na miejsce J. Pieniązka przychodzi Antoni Drab kontynuując jego pracę już zaawansowaną. W maju 1930r. z chórem zaczyna pracę organista Józef Wojtyna prowadząc chór do 1938r. Jan Pieniążek pracując z chórem w Leszczynach utrzymuje nadal kontakty z Masłowem, czego wynikiem jest wyjazd zespołu żeńskiego złożonego z chórzystek z Masłowa i Leszczyn do Ruzomberku na Słowację w 1934r. Czechosłowacja obchodziła wówczas 70-lecie urodzin księdza Andrzeja Hlinki, który uczciła koncertami najlepszych zespołów amatorskich z sąsiednich krajów. Na scenie Ruzomberk masłowski chór w strojach regionalnych osiąga duży sukces, zostaje mu wręczony sztandar, z którym zespół wrócił do Polski. W 1945r. po wyzwoleniu z rąk okupanta, wraca do Masłowa Jan Pieniążek, pełen zapału podajmuje pracę artystyczno-społeczną z zespołem. W tym samym domu parafialnym schodzą się masłowianie, by ćwiczyć pieśni polskie, regionalne z okolic Masłowa, Mąchocic, Leszczyn, śpiewane na chrzcinach i weselach według harmonizacji swego dyrygenta Jana Pieniązka.

Profesję chóru Masłowskiego słuchają i oglądają rzesze kielczan na pierwszych po wyzwoleniu Dożynkach Wojewódzkich. Na stadionie pod Kielcami odtworzono tradycyjne widowisko w obecności władz państwowych i wojewódzkich. Na tę okoliczność prasa kielecka pisała: „Najlepiej pod względem artystycznym przygotowany był zespół zniwiarzy z Masłowa pod kierunkiem Jana Pieniązka, który inscenizował w całości starodawny obrzęd dożynek przeplatając je momentami patriotycznymi i

aktualnymi”. Od tego czasu następuje nieprzerwane pasmo sukcesów chóru masłowskiego. Zapraszany jest na różnego rodzaju konkursy i uroczystości goszcząc w Warszawie, Poznaniu, Szczecinie i innych miastach kraju. Chór uczestniczy w odsłonięciu pomnika ST. Żeromskiego w Kielcach, daje koncert na Dożynkach Centralnych w Szczecinie. Razem z Orkiestrą Symfoniczną z Kielc w Czarnolesie – rodzinnej wsi Jana Kochanowskiego – uświetnia Zjazd Krajowy literatów i historyków literatury polskiej.

Przemiany społeczne jakie zaszły po wyzwoleniu naszej ojczyzny spowodowały, że chór nie liczył już tylu członków jak w okresie jego szczytowego rozwoju. Jednakże tradycja i umiłowanie śpiewu były tak silne u masłowian, że chór z powodzeniem kontynuował sukcesję swoich poprzedników. Godzi się w tym miejscu przypomnieć, że w 1964r. jego założyciel Jan Pieniążek odznaczony zostaje przez papieża Pawła VI medalem „Pro ecclesia et pontifice”. Wzruszony wygłasza płomienną mowę przed biskupem kieleckim stwierdzając, ze skromnością „no bo jakże to, na tylu w diecezjach organistów i uczeńszych i zdolniejszych ode mnie, właśnie ja zostałem do odznaczenia przez ciebie arcybiskupa wybrany”.

Zmieniające się czasy, zmieniający się ludzie wyznaczają rytm działalności artystycznej chóru. Pomimo postępu cywilizacyjnego tożsamość masłowian zostaje zachowana. Jednym z powodów, dla których szukają kontaktu ze śpiewem, jest tkwiąca w nich potrzeba obcowania z pięknem, gdzie podstawowym walorem artystycznym jest prostota i szczerść w wyrażaniu uczuć.

### ***Chór – obecnie***

Przez ostatnie dziesięciolecia Chór Masłowianie, bo taką przyjmuje nazwę, przeżywa kolejny renesans. Choć już może mniej występuje, to jednak notuje wysokie osiągnięcia na szczeblu powiatowym i wojewódzkim. Uczestniczy w wielu prestiżowych wydarzeniach o zasięgu lokalnym i krajowym. Działając przy Gminnym Ośrodku Kultury i Sportu przysparza chwały gminie Masłów tworząc kolejne etapy swojej już 85-letniej historii.

**Rysunek 10.** Występ Chóru Masłowianie podczas Noworocznego Tortu Kultury



**Źródło:** [www.maslow.info.pl](http://www.maslow.info.pl)

Rozwój samorządności pozwala na kontakty międzynarodowe, a chór wypełnia doskonale rolę ambasadora gminy Masłów będąc kontynuatorem rodzimej kultury narodowej. Poprzeczka postawiona przez Jana Pieniżka zostaje utrzymana, a to za sprawą dyrygenta Zygmunta Służewskiego oraz pasji do śpiewania jaką zostały zaszczipione pokolenia Masłowskich chórzystów. Z satysfakcją można stwierdzić, że jest to chór dysponujący wysublimowanymi i dobrze szkolonymi głosami, o dużej muzykalności, wyrównany pod względem brzmienia, zdyscyplinowany.

Chór "Masłowianie" od kilku miesięcy występuje z nowym dyrygentem – Michałem Kopciem. Obecnie chór liczy 40 osób. Na swoim koncju ma wiele sukcesów m.in. pierwsze miejsce w kategorii chórow podczas Wojewódzkiego Festiwalu Pieśni Wielkopostnych. Chór „Masłowianie” nagrał płytę z kolędami, mogą pochwalić się także występami w Szwecji i na Węgrzech.

**Rysunek 11.** Chór "Masłowianie" z nowym dyrygentem



**Źródło:** [www.maslow.info.pl](http://www.maslow.info.pl)

Utwory o tematyce sakralnej rozbrzmiewały w kościele pod wezwaniem świętego Michała Archanioła w Daleszycach. Wystąpiło tam dwunastu wykonawców wyłonionych w rejonowych eliminacjach w Stąporkowie i Pińczowie. Pieśni pasyjne, poświęcone głównie Męce Pańskiej wykonywali soliści, zespoły instrumentalno - wokalne i chóry. Każdy z wykonawców prezentował trzy utwory, oceniane przez profesjonalne jury pod przewodnictwem Jerzego Szczerby. W kategorii chórów najwyższej oceniono występ Chóru Masłowianie z Masłowa. Drugie miejsce zajął chór Towarzystwa Przyjaciół Bielin Sabbathon, a trzecie - chór Sursuum Corda ze Skarżyska. Wyróżnienie przyznano chórowi Cantata z Chęcín.

### ***Lotnisko w Masłowie***

"Lotnisko Kielce" w Masłowie powstało w 1937 roku. W okresie międzywojennym było drugim lotniskiem w Województwie Świętokrzyskim (po Sandomierzu). Jest zarejestrowane jako lotnisko komunikacji cywilnej w Światowej Organizacji Lotnictwa Cywilnego /ICAO/ pod międzynarodowym numerem rejestrowym EP KA.

Lotnisko posiada: - pas asfaltowy 900 na 30 metrów - pas trawiasty 900 na 250 metrów. - światła podejścia do DS 1 dużej intensywności na obydwu kierunkach oraz światła progów DS i światła krawędziowe DS i DK.

**Rysunek 12.** Lotnisko w Masłowie Pierwszym



**Źródło:** [www.maslow.info.pl](http://www.maslow.info.pl)

Na terenie lotniska znajduje się międzynarodowe przejście graniczne umożliwiające przeprowadzenie odprawy celno-paszportowej. Obecnie trwają prace nad modernizacją lotniska, których celem jest nadanie mu statusu lotniska dołotowo-dyspozycyjnego.

Najważniejszym momentem w dziejach Masłowa, a zarazem lotniska był 3 czerwca 1991 r. Papież Jan Paweł II odprawił tu mszę i ukoronował obraz Matki Boskiej Łaskawej. Ołtarz miał 400 m. kw. powierzchni i górował nad płytą lotniska na tle pięknego krajobrazu Gór Świętokrzyskich.

***Zasoby przyrodnicze***

Pasma Masłowskie zbudowane jest z kwarcytowego piaskowca kambryjskiego. Zwany powszechnie kwarcytem, twardy zmetamorfizowany piaskowiec, nie ostał się zwietrzeniu. Między innymi Góry Świętokrzyskie zbudowane są z niego. Mają one różnego rodzaju ostańce skalne, które stanowią dokumenty przeszłości geologicznej.

Na Górze Klonówce znajduje się wychodnia skalna zwana „Diabelskim Kamieniem” lub „Wielkim Kamieniem” (ok. 2,5 km). Wychodnia skalna objęta jest ochroną jako pomnik przyrody nieożywionej, który został ustanowiony w 1954 r. W wykazie pomników przyrody województwa kieleckiego wg. gmin (stan na dzień 31.12.1994 r.) można odnaleźć „Diabelski Kamień” pod L.P. 126, w rejestrze



Wojewódzkiego Konserwatora Przyrody znajduje się pod numerem ewidencyjnym 39. Wychodnia skalna zwana „Wielkim Kamieniem” ma wysokość 5 m, długość 10 m i szerokość 8 m.

Silnie zdiagenezowane skały osadowe, czyli piaskowce kwarcytowe mają właściwości zbliżone do cech kwarcytów pochodzenia metamorficznego. Stosuje się również nazwę „kwarcyty”. Występują one wśród skał kambryjskich i dewońskich. Świętokrzyskie „kwarcyty” kambryjskie występują w postaci kompleksów o miąższości 15-25 m, przedzielonych łupkami ilastymi i szarogłazami. Mają one na świeżym przełamie barwę przeważnie jasnoszarą, niekiedy niebieskawo szarą lub jasnokremową. Piaskowce kwarcytowe są skałami drobnoziarnistymi (0,1 -0,2 mm średnica ziaren).

**Rysunek 13.** Diabelski Kamień



**Źródło:** [www.maslow.info.pl](http://www.maslow.info.pl)

PLAN ODNOWY MIEJSCOWOŚCI MASŁÓW PIERWSZY  
NA LATA 2010 - 2016

Ponadto, sołectwo Masłów Pierwszy posiada całą gamę zasobów, które służą odnowie miejscowości. Zostały one przedstawione w tabelach poniżej.

**Tabela 6.** Zasoby służące odnowie Masłowa Pierwszego

Rodzaj zasobu	Brak	Małe znaczenie	Średnie znaczenie	Duże znaczenie
<b>Środowisko przyrodnicze</b>				
- walory przyrodnicze				X
- wody powierzchniowe		X		
- gleby				X
- kopaliny	X			
<b>Środowisko kulturowe</b>				
- walory architektury wiejskiej i osobliwości kulturowe				X
- walory zagospodarowania przestrzennego				X
- zabytki				X
- zespoły artystyczne				X
<b>Dziedzictwo religijne i historyczne</b>				
- miejsca, osoby i przedmioty kultu,				X
- święta, odpusty, pielgrzymki				X
- tradycje, obrzędy, gwara				X
- legendy, podania i fakty historyczne				X
- ważne postacie historyczne				X
- specyficzne nazwy				X
<b>Obiekty i tereny</b>				
- działki pod zabudowę mieszkalną				X
- działki pod domy letniskowe				X
- działki pod zakłady usługowe i przemysł, pustostany mieszkaniowe, magazynowe i po przemysłowe				X
- tradycyjne obiekty gospodarcze wsi (spichlerze, kuźnie, młyny)			X	
- place i miejsca publicznych spotkań			X	
- miejsca spotkań i rekreacji			X	

**Źródło:** Opracowanie własne

PLAN ODNOWY MIEJSCOWOŚCI MASŁÓW PIERWSZY  
NA LATA 2010 - 2016

**Tabela 7.** Zasoby służące odnowie Masłowa Pierwszego cd...

Rodzaj zasobu	Brak	Małe znaczenie	Średnie znaczenie	Duże znaczenie
<b>Gospodarka, rolnictwo</b> - specyficzne produkty (hodowle, uprawy polowe) - znane firmy produkcyjne i zakłady usługowe - możliwe do wykorzystania odpady poprodukcyjne			X  X  X	
<b>Sąsiedzi i przyjezdni</b> - korzystne, atrakcyjne sąsiedztwo (duże miasto, arteria komunikacyjna, atrakcja turystyczna) - ruch tranzytowy - przyjezdni stali i sezonowi		X	X	X
<b>Institucje</b> - placówki opieki społecznej - szkoły - Domy Kultury - Inne			X	X X X
<b>Ludzie, organizacje społeczne</b> - OSP - KGW - Stowarzyszenia - Darczyńcy i sponsorzy		X		X X X

**Źródło:** Opracowanie własne

### 3. Analiza SWOT

Plan Odnowy Miejscowości Masłów Pierwszy opracowany został na bazie analizy SWOT, która określa silne i słabe strony sołectwa, a także szanse i zagrożenia. Silne i słabe strony sołectwa odzwierciedlają stan obecny, natomiast szanse i zagrożenia dotyczą przyszłych okresów. Zarówno szanse jak i zagrożenia są uzależnione od wielu czynników zewnętrznych i wewnętrznych.

**Tabela 8.** Analiza SWOT – silne i słabe strony

Silne strony	Słabe strony
<p>- malownicze i atrakcyjne położenie</p> <p>Geograficzne</p> <p>- miejsce sprzyjające rozwojowi turystyki, agroturystyki i rekreacji</p> <p>- czyste środowisko, brak zanieczyszczeń wynikających z przemysłu</p> <p>- bliskie położenie Miasta Kielc</p> <p>- dobre połączenie komunikacyjne z - centrum gminy i z Miastem Kielce</p> <p>- centralny punkt gminy</p> <p>- lokalizacja na terenie miejscowości Urzędu Gminy, Ośrodka Zdrowia, Zespołu Szkół, Kościoła, GOKiS</p> <p>- działalność OSP, Chóru Masłowianie, Młodzieżowego Zespołu Tanecznego, Klubu Seniora, itp.</p> <p>- lotnisko sportowe</p> <p>- miejsce związane z pobytem Jana Pawła II</p> <p>- rozwój świadomości społecznej mieszkańców</p> <p>- duże zainteresowanie dzieci i młodzieży sportem</p>	<p>- niewystarczająca infrastruktura turystyczna</p> <p>- brak infrastruktury technicznej (wodociąg, kanalizacja, gazociąg)</p> <p>- słaby stan techniczny dróg</p> <p>- brak środków w budżecie na finansowanie inwestycji z zakresu infrastruktury technicznej i społecznej</p> <p>- zaniedbanie zabudowy i ich otoczenia</p> <p>- brak uporządkowanych terenów zielonych</p> <p>- mało dochodowe rolnictwo</p> <p>- bezrobocie</p> <p>- brak większych zakładów pracy</p> <p>- brak obiektów sportowych</p> <p>- zanik gospodarstw rolnych</p> <p>- brak wsparcia finansowego na działalność m.in. Chóru Masłowianie</p>

**Źródło:** Opracowanie własne

Do rozwoju Masłowa Pierwszego może w istotny sposób przyczynić się rozwój turystyki oraz agroturystyki, które zależą przede wszystkim od wysokich walorów przyrodniczych i krajobrazowych tego obszaru. W efekcie końcowym taki rozwój stanie się dodatkowym źródłem dochodu dla wielu gospodarstw rolnych oraz może być siłą napędową zmian w wyglądzie i estetyce sołectwa.

**Wykorzystanie mocnych stron:**

- wykorzystanie walorów turystycznych dla zwiększenia liczby odwiedzających miejscowość i tym samym rozwój miejscowości,

PLAN ODNOWY MIEJSCOWOŚCI MASŁÓW PIERWSZY  
NA LATA 2010 - 2016

- podtrzymanie tradycji kulturalnej z którą związana jest miejscowość Masłów Pierwszy. Szczególne źródło folkloru to chór Masłowianie, który doskonale promuje miejscowość na arenie regionalnej, narodowej oraz międzynarodowej,
- możliwość promocji sołectwa podczas Biesiady Masłowskiej oraz dożynek
- wspieranie aktywności mieszkańców poprzez rozwój infrastruktury i poprawę jakości przestrzeni a także działania promocyjne,
- rozwój infrastruktury oświatowej i sportowej,
- wsparcie utrzymania niskiego skażenia obszaru poprzez promocje alternatywnych źródeł energii.

Istotną kwestią związaną z rozwojem Masłowa Pierwszego jest eliminacja słabych stron tj. przede wszystkim budowa dróg, oświetlenia ulic, chodników, obiektów sportowych, budowa sieci wodociągowej i kanalizacyjnej co przyczyni się do podniesienia konkurencyjności sołectwa oraz poprawi jakość życia miejscowej ludności.

***Usuwanie słabych stron:***

- budowa infrastruktury turystycznej dla rozwoju funkcji turystycznej gminy,
- zachęcanie do budowy obiektów noclegowych i lokalizacji punktów gastronomicznych,
- poszerzenie oferty spędzania wolnego czasu poprzez lepszą promocję organizowanych zajęć np. zajęcia sportowe, nauka tańca, nauki gry na gitarze, śpiewu, założenie Młodzieżowej Orkiestry Dętej,
- lepsza promocja Masłowa Pierwszego poprzez kultywowanie tradycji społeczności lokalnej m.in. wsparcie Chóru „Masłowianie”,
- zwiększenie aktywności sortowej stworzenia nowoczesnych obiektów sportowych i zaplecza rekreacyjnego m.in. budowa boiska sportowego,
- stworzenia warunków do lokalizacji drobnej przedsiębiorczości,
- poprawa stanu infrastruktury drogowej dla poprawy bezpieczeństwa mieszkańców i dostępności komunikacyjnej,
- eksponowanie zasobów,
- wykorzystanie gruntów do lokalizacji gospodarstw agroturystycznych i rolnictwa ekologicznego,
- ochrona przyrody.

**Tabela 9.** Analiza SWOT – szanse i zagrożenia

<b>Szanse</b>	<b>Zagrożenia</b>
<ul style="list-style-type: none"> <li>- tradycja i historia wsi</li> <li>- moda na wypoczynek w agroturystyce i turystyce (pieszej, rowerowej)</li> <li>- duży napływ nowych, opiniotwórczych mieszkańców</li> <li>- przygotowanie nowych terenów budowlanych</li> <li>- możliwość pozyskania środków ze źródeł zewnętrznych na realizację nowych inwestycji (m.in. UE)</li> <li>- szansa na rozwój infrastruktury sportowej, co wynika z dużego zaangażowania mieszkańców wsi</li> </ul>	<ul style="list-style-type: none"> <li>- ograniczona możliwość przeznaczenia środków budżetowych gminy na rozwój sołectwa</li> <li>- migracja mieszkańców</li> <li>- tendencja braku czasu rodziców dla dzieci</li> <li>- szybki rozwój sąsiednich gmin (konkurencja)</li> <li>- nuda, brak rozrywki, sposobu i miejsca na spędzanie wolnego czasu dla dzieci i młodzieży</li> <li>- zanik tradycji ludowych</li> </ul>

**Źródło:** Opracowanie własne

***Wykorzystanie szans zewnętrznych:***

- tradycja jako podstawowy atut regionu,
- wyeksponowanie walorów turystycznych poprzez tablice informacyjne i promocję,
- wykorzystanie dogodnego położenia miejscowości umożliwiającego łatwe dotarcie osób m.in. z Krakowa, Warszawy, Lublina - stworzenie oferty turystycznej dla odwiedzających miejscowość,
- promocja miejscowości wśród turystów w większych miastach regionu,
- moda na aktywny wypoczynek,
- ochrona terenów ekologicznych i rolniczych przed intensywną zabudową i zanieczyszczeniem,
- rozwój infrastruktury i jakości przestrzeni,
- wykorzystanie szans pozyskania Funduszy Strukturalnych Unii Europejskiej

***Niwelowanie zewnętrznych zagrożeń:***

- ochrona środowiska,
- poprawa jakości infrastruktury komunikacyjnej,
- kultywowanie i promocja tradycji,
- konkurencyjność wobec innych miejscowości z sąsiednich gmin np. opracowanie wspólnie z gminą ofert promujących miejscowość oraz współpraca z mediami (prasa, radio, foldery),

PLAN ODNOWY MIEJSCOWOŚCI MASŁÓW PIERWSZY  
NA LATA 2010 - 2016

- organizacja wolnego czasu dzieci i młodzieży tak, aby nie miały czasu na nudę,
- pozyskiwanie alternatywnych źródeł finansowania,
- ulgi i pomoc dla przedsiębiorców, szczególnie w obszarze turystyki i drobnej przedsiębiorczości.

Poniżej zostały wskazane zadania inwestycyjne, które zostały zrealizowane w ciągu ostatnich kilku lat. Pokazują ile zostało zrobione w celu wyeliminowania słabych stron.

REALIZACJA ZADAŃ INWESTYCYJNYCH W MASŁOWIE PIERWSZYM W  
LATACH 2003 – 2009

**Tabela 10.** Zadania inwestycyjne w Masłowie Pierwszym w 2003 r.

Lp.	Nazwa zadania	Koszt realizacji zadania	Powstałe rezultaty	Źródła finansowania
<b>Rok 2003</b>				
1	Inwentaryzacja przyłączy Masłów I - centrum	22.382,00	- poprawa warunków jakości życia mieszkańców - podwyższenie walorów atrakcyjności sołectwa	budżet gminy
2	Przyłącze w Masłowie I wzdłuż drogi gminnej Nr 903 do źródła ulicznego	2.032,00	- poprawa warunków jakości życia mieszkańców - podwyższenie walorów atrakcyjności sołectwa	budżet gminy
3	Chodnik Masłów I Świerczyny	152.982,00	- poprawa bezpieczeństwa mieszkańców - poprawa warunków jakości życia mieszkańców - podwyższenie walorów atrakcyjności sołectwa	budżet gminy
4	P.B. – chodnika w Masłowie I – od Wywar do GOK-u	10.200,00	- poprawa bezpieczeństwa mieszkańców - poprawa warunków jakości życia mieszkańców - podwyższenie walorów atrakcyjności sołectwa	budżet gminy
5	Modernizacja SP w Masłowie I	168.650,00	- stworzenie warunków do podniesienia poziomu edukacji	budżet gminy
6	Gimnazjum Masłów Pierwszy	67.918,00	- stworzenie warunków do podniesienia poziomu edukacji	budżet gminy

**Źródło:** Opracowanie własne na podstawie danych z Urzędu Gminy Masłów

PLAN ODNOWY MIEJSCOWOŚCI MASŁÓW PIERWSZY  
NA LATA 2010 - 2016

**Tabela 11.** Zadania inwestycyjne w Masłowie Pierwszym w 2004 r.

Lp.	Nazwa zadania	Koszt realizacji zadania	Powstałe rezultaty	Źródła finansowania
<b>Rok 2004</b>				
7	Wodociąg Masłów Pierwszy w kierunku Parceli (PB)	5.978,00	- poprawa bezpieczeństwa mieszkańców - poprawa warunków jakości życia mieszkańców - podwyższenie walorów atrakcyjności sołectwa	budżet gminy
8	Budowa chodnika w Masłowie Pierwszym – do GOK-u (pod warunkiem dofinansowania z Pow. Zarządu Dróg)	52.846,00	- poprawa bezpieczeństwa mieszkańców - poprawa warunków jakości życia mieszkańców - podwyższenie walorów atrakcyjności sołectwa	budżet gminy
9	Budowa ciągu pieszo – jezdnego wzdłuż granicy lotniska	5.000,00	- poprawa bezpieczeństwa mieszkańców - poprawa warunków jakości życia mieszkańców - podwyższenie walorów atrakcyjności sołectwa	budżet gminy
10	Budowa chodnika w Masłowie Pierwszym – Świerczyny – roboty dodatkowe	7.196,00	- poprawa bezpieczeństwa mieszkańców - poprawa warunków jakości życia mieszkańców - podwyższenie walorów atrakcyjności sołectwa	budżet gminy
11	Projekt korekty luków drogowych przy Ośr. Zdrowia i Urz. Gm. w Masłowie	13.420,00	- poprawa bezpieczeństwa mieszkańców - poprawa warunków jakości życia mieszkańców - podwyższenie walorów atrakcyjności sołectwa	budżet gminy
12	Położenie kostki brukowej przy wejściu do Gimnazjum w Masłowie Pierwszym	70.567,00	- poprawa warunków jakości życia mieszkańców - podwyższenie walorów atrakcyjności sołectwa	budżet gminy
13	Opracowanie projektów na kanalizację sanitarną Gminy Masłów dla sołectw: Masłów Pierwszy, Masłów Drugi, Mąchocice Kapitulne, Wola Kopcowa	381.711,00	- poprawa warunków jakości życia mieszkańców - podwyższenie walorów atrakcyjności sołectwa	budżet gminy
14	Projekt budowlany oraz wykonanie oświetlenia drogowego Masłów Pierwszy Świerczyny – II-linia zabudowy	28.670,00	- poprawa bezpieczeństwa mieszkańców - poprawa warunków jakości życia mieszkańców - podwyższenie walorów atrakcyjności sołectwa	budżet gminy
15	Budowa oświetlenia ulicznego w Masłowie Pierwszym w obrębie skrzyżowania koło lotniska	25.324,00	- poprawa bezpieczeństwa mieszkańców - poprawa warunków jakości życia mieszkańców - podwyższenie walorów atrakcyjności sołectwa	budżet gminy



PLAN ODNOWY MIEJSCOWOŚCI MASŁÓW PIERWSZY  
NA LATA 2010 - 2016

**Tabela 12.** Zadania inwestycyjne w Masłowie Pierwszym w 2005 r.

Lp.	Nazwa zadania	Koszt realizacji zadania	Powstałe rezultaty	Źródła finansowania
<b>Rok 2005</b>				
16	Budowa sieci wodociągowej wraz z przyłączeniami w Masłowie Pierwszym – Parcele, Woli Kopcowej Parcele	303.524,00	- poprawa warunków jakości życia mieszkańców - podwyższenie walorów atrakcyjności sołectwa	budżet gminy
17	Projekt budowlany chodnika w Masłowie Pierwszym w kierunku lotniska ciąg dalszy	19.520,00	- poprawa bezpieczeństwa mieszkańców - poprawa warunków jakości życia mieszkańców - podwyższenie walorów atrakcyjności sołectwa	budżet gminy
18	Projekt budowlany ciągu pieszo – jezdnego wzdłuż granicy lotniska, przestawienie ogrodzenia	64.010,00	- poprawa bezpieczeństwa mieszkańców - poprawa warunków jakości życia mieszkańców - podwyższenie walorów atrakcyjności sołectwa	budżet gminy
19	Wykonanie projektu budowlanego kanalizacji sanitarnej dla miejscowości Masłów Pierwszy, Masłów Drugi, Mąchocice Kapitulne	20.047,00	- poprawa warunków jakości życia mieszkańców - podwyższenie walorów atrakcyjności sołectwa	budżet gminy
20	Budowa oświetlenia drogowego w Masłowie Pierwszym przy drodze powiatowej – uzupełnienie w kierunku Świerczyn	17.484,00	- poprawa bezpieczeństwa mieszkańców - poprawa warunków jakości życia mieszkańców - podwyższenie walorów atrakcyjności sołectwa	budżet gminy
21	Budowa oświetlenia drogowego w Świerczynach II strefa	15.619,00	- poprawa bezpieczeństwa mieszkańców - poprawa warunków jakości życia mieszkańców - podwyższenie walorów atrakcyjności sołectwa	budżet gminy
22	Wykup działki pod budowę boiska sportowego w Masłowie Pierwszym	102.360	- stworzenie warunków do rozwoju sportu - podwyższenie walorów atrakcyjności sołectwa	budżet gminy

**Źródło:** Opracowanie własne na podstawie danych z Urzędu Gminy Masłów

PLAN ODNOWY MIEJSCOWOŚCI MASŁÓW PIERWSZY  
NA LATA 2010 - 2016

**Tabela 13.** Zadania inwestycyjne w Masłowie Pierwszym w 2006 r.

Lp.	Nazwa zadania	Koszt realizacji zadania	Powstałe rezultaty	Źródła finansowania
<b>Rok 2006</b>				
23	Projekt sieci wodociągowej wraz z przyłączami Świerczyny – II linia zabudowy	20.203,20	- poprawa warunków jakości życia mieszkańców - podwyższenie walorów atrakcyjności sołectwa	budżet gminy
24	Projekt budowlany chodnika w Masłowie Pierwszym w kierunku lotniska	14.640,00	- poprawa bezpieczeństwa mieszkańców - poprawa warunków jakości życia mieszkańców - podwyższenie walorów atrakcyjności sołectwa	budżet gminy
25	Projekt ciągu pieszo – rowerowego wzdłuż lotniska oraz budowa I etapu o dł. 350 m i dalsza część przestawienia ogrodzenia	383.124,65	- stworzenie warunków do rozwoju sportu - podwyższenie walorów atrakcyjności sołectwa	budżet gminy
26	Projekt mostu i drogi w Masłowie Pierwszym – ul. Ogrodowa wraz z rozbudową istniejącego przepustu w ulicy Spacerowej	21.960,00	- poprawa bezpieczeństwa mieszkańców - poprawa warunków jakości życia mieszkańców - podwyższenie walorów atrakcyjności sołectwa	budżet gminy
27	Opracowanie koncepcji drogi gminnej w Masłowie Pierwszym za cmentarzem do siedlisk	7.320,00	- poprawa warunków jakości życia mieszkańców - podwyższenie walorów atrakcyjności sołectwa	budżet gminy
28	Projekt budowlany i wykonanie oświetlenia (3 lampy) na ul. Miłej w Masłowie Pierwszym	8.078,11	- poprawa bezpieczeństwa mieszkańców - poprawa warunków jakości życia mieszkańców - podwyższenie walorów atrakcyjności sołectwa	budżet gminy
29	Budowa placu spacerowego z płytą upamiętniającą pobyt Papieża Jana Pawła II na terenie gminy Masłów	39.652,06	- poprawa warunków jakości życia mieszkańców - podwyższenie walorów atrakcyjności sołectwa	budżet gminy
30	Projekt budowlany kompleksu rekreacyjno sportowego w Masłowie Pierwszym	45.579,20	- stworzenie warunków do rozwoju sportu - poprawa warunków jakości życia mieszkańców - podwyższenie walorów atrakcyjności sołectwa	budżet gminy

**Źródło:** Opracowanie własne na podstawie danych z Urzędu Gminy Masłów

PLAN ODNOWY MIEJSCOWOŚCI MASŁÓW PIERWSZY  
NA LATA 2010 - 2016

**Tabela 14.** Zadania inwestycyjne w Masłowie Pierwszym w 2007 r.

Lp.	Nazwa zadania	Koszt realizacji zadania	Powstałe rezultaty	Źródła finansowania
<b>Rok 2007</b>				
31	Projekt sieci wodociągowej wraz z przyłączami Świerczyny – II linia zabudowy	8.113,00	- poprawa warunków jakości życia mieszkańców - podwyższenie walorów atrakcyjności sołectwa	budżet gminy
32	Budowa II etapu chodnika przy drodze wojewódzkiej nr 745 w m. Masłów Pierwszy – Świerczyny – warunek współfinansowanie SZDB w min. 50 %	197.046,00	- poprawa bezpieczeństwa mieszkańców - poprawa warunków jakości życia mieszkańców - podwyższenie walorów atrakcyjności sołectwa	budżet gminy
33	Budowa ciągu pieszo – rowerowego wzdłuż lotniska w Masłowie Pierwszym – II etap	189.623,71	- poprawa bezpieczeństwa mieszkańców - stworzenie warunków do rozwoju sportu - podwyższenie walorów atrakcyjności sołectwa	budżet gminy
34	PB chodnika wzdłuż drogi powiatowej 0311T na odcinku od GOK do ul. Podklonówka – dł. Ok. 950 m.	13.725,00	- poprawa bezpieczeństwa mieszkańców - poprawa warunków jakości życia mieszkańców - podwyższenie walorów atrakcyjności sołectwa	budżet gminy
35	Przebudowa dróg powiatowych: nr 0309T Dąbrowa Oboźna Droga – dł. 300 m; nr 0315T Masłów Pierwszy – Mąchocice odc. Masłów Pierwszy przez wieś – dł. 260 m; nr 0317T do OW „Ameliówka” odc. Ameliówka – dł. 325 m; nr 0321T Mąchocice Scholasteria przez wieś – dł. 340 m (warunek współfinansowanie z PZD)	130.000,00	- poprawa bezpieczeństwa mieszkańców - poprawa warunków jakości życia mieszkańców - podwyższenie walorów atrakcyjności sołectwa	budżet gminy
36	Opracowanie projektu budowlanego oraz budowa zatoki autobusowej w Masłowie Pierwszym – przy przystanku MZK, wykonanie wiaty przystankowej	41.099,65	- poprawa bezpieczeństwa mieszkańców - poprawa warunków jakości życia mieszkańców - podwyższenie walorów atrakcyjności sołectwa	budżet gminy
37	Budowa przepustu drogowego skrzynkowego 4,5x7 m na cieku wodnym przy włączeniu ul. Ogrodowej – Masłów Pierwszy	107.702,94	- poprawa warunków jakości życia mieszkańców - podwyższenie walorów atrakcyjności sołectwa	budżet gminy
38	Zakup kserokopiarki do SP Masłów Pierwszy	6.200,00	- stworzenie warunków do podniesienia poziomu edukacji	budżet gminy
39	Budowa oświetlenia ulicznego III-ci etap w obrębie skrzyżowania ul. Lotniczej ze Świętokrzyską w Masłowie Pierwszym (3 punkty świetlne)	14.900,01	- poprawa bezpieczeństwa mieszkańców - poprawa warunków jakości życia mieszkańców - podwyższenie walorów atrakcyjności sołectwa	budżet gminy
40	Opracowanie projektu budowlanego oświetlenia ulicy Sosnowej w Woli	1.220,00	- poprawa bezpieczeństwa mieszkańców	budżet gminy

PLAN ODNOWY MIEJSCOWOŚCI MASŁÓW PIERWSZY  
NA LATA 2010 - 2016

	Kopcowej i ulicy Słonecznej w Masłowie Pierwszym oraz wstępne koszty wykonania.		- poprawa warunków jakości życia mieszkańców - podwyższenie walorów atrakcyjności sołectwa	
41	Budowa oświetlenia na placu z płytą upamiętniającą pobyt Papieża Jana Pawła II na terenie gminy Masłów	5.261,56	- poprawa bezpieczeństwa mieszkańców - poprawa warunków jakości życia mieszkańców - podwyższenie walorów atrakcyjności sołectwa	budżet gminy
42	Projekt budowlany kompleksu rekreacyjno – sportowego w Masłowie Pierwszym	4.514,00	- stworzenie warunków do rozwoju sportu - poprawa warunków jakości życia mieszkańców - podwyższenie walorów atrakcyjności sołectwa	budżet gminy

**Źródło:** Opracowanie własne na podstawie danych z Urzędu Gminy Masłów

**Tabela 15.** Zadania inwestycyjne w Masłowie Pierwszym w 2008 r.

Lp.	Nazwa zadania	Koszt realizacji zadania	Powstałe rezultaty	Źródła finansowania
<b>Rok 2008</b>				
43	Pozyskanie gruntów pod chodnik przy drodze wojewódzkiej nr 745 w Mąchocicach Kapitulnych (koszty aktów notarialnych) oraz z Masłowie Pierwszym - Świerczyny	22.000,00	- poprawa bezpieczeństwa mieszkańców - poprawa warunków jakości życia mieszkańców - podwyższenie walorów atrakcyjności sołectwa	budżet gminy
44	Dokończenie budowy oświetlenia na ul. Sosnowej w Woli Kopcowej oraz ul. Słonecznej w Masłowie (14 oprav oświetleniowych)	11.500,00	- poprawa bezpieczeństwa mieszkańców - poprawa warunków jakości życia mieszkańców - podwyższenie walorów atrakcyjności sołectwa	budżet gminy

**Źródło:** Opracowanie własne na podstawie danych z Urzędu Gminy Masłów

PLAN ODNOWY MIEJSCOWOŚCI MASŁÓW PIERWSZY  
NA LATA 2010 - 2016

**Tabela 16.** Zadania inwestycyjne w Masłowie Pierwszym w 2009 r.

Lp.	Nazwa zadania	Koszt realizacji zadania	Powstałe rezultaty	Źródła finansowania
<b>Rok 2009</b>				
44	Budowa ul. Ogrodowej w Masłowie Pierwszym	120.00,00	- poprawa bezpieczeństwa mieszkańców - poprawa warunków jakości życia mieszkańców - podwyższenie walorów atrakcyjności sołectwa	budżet gminy
45	Kontynuacja budowy chodnika wzdłuż lotniska (wykonanie nawierzchni tłuczniowej)	27.000,00	- poprawa bezpieczeństwa mieszkańców - poprawa warunków jakości życia mieszkańców - podwyższenie walorów atrakcyjności sołectwa	budżet gminy
46	PB sieci kanalizacji sanitarnej wraz z przykanalikami w msc. Masłów Pierwszy w obrębie drogi powiatowej „Podwiśniówka”	25.000,00	- poprawa warunków jakości życia mieszkańców - podwyższenie walorów atrakcyjności sołectwa	budżet gminy
47	Budowa oświetlenia ulicznego na ul. Piaskowej w Masłowie Pierwszym	15.000,00	- poprawa bezpieczeństwa mieszkańców - poprawa warunków jakości życia mieszkańców - podwyższenie walorów atrakcyjności sołectwa	budżet gminy

**Źródło:** Opracowanie własne na podstawie danych z Urzędu Gminy Masłów

#### 4. Planowane kierunki rozwoju

Gmina Masłów należy do obszarów wiejskich, gdzie głównym celem aktywizacji zgodnie ze strategią rozwoju gminy jest wspomaganie procesu przekształceń strukturalnych na wsi, w tym rozwój infrastruktury technicznej, zwiększenie mobilności zawodowej i przestrzennej mieszkańców, zwiększenie poziomu wykształcenia oraz nabywanie nowych umiejętności przez ludność rolniczą, wzrost poziomu przedsiębiorczości, **zapewnienie większego dostępu do podstawowych usług kulturalnych**, społecznych, zdrowotnych, wzrostu roli społecznej i gospodarczej gminy, tworzenia nowych miejsc pracy poza rolnictwem, wykorzystanie ukształtowania terenu, warunków przyrodniczych i dziedzictwa kulturowego w celu zwiększenia dochodów. Wszystkie te cele należy realizować na całym terenie gminy z dużym uwzględnieniem potrzeb poszczególnych sołectw, m.in. Masłowa Pierwszego.

**Proponowane kierunki rozwoju miejscowości Masłów Pierwszy:**

- wykorzystanie posiadanych zasobów przyrodniczych – dostosowanie i rozpowszechnienie miejsc atrakcyjnych poprzez budowę dróg dojazdowych, ścieżek rowerowych oraz szlaków pieszych, a także zagospodarowanie pobliskich terenów,
- rozwój i modernizacja infrastruktury społecznej i infrastruktury komunalnej,
- poprawa stanu technicznego dróg – modernizacja nawierzchni, budowa dróg – II linia zabudowy Podklonówka w kierunku Mąchocic Kapitulnych,
- skanalizowanie miejscowości,
- wodociągi dla miejscowości,
- stworzenie mieszkańcom korzystnych warunków do życia,
- promocja tradycji (finansowe wspieranie Chóru Masłowianie, Młodzieżowej Grupy Tanecznej, Młodzieżowej Orkiestry Dętej, Klubu Seniora),
- zwiększenie zaangażowania mieszkańców w rozwój miejscowości,
- dążenie do powstania i wspieranie stowarzyszeń, organizacji młodzieżowych (Młodzieżowej Orkiestry Dętej) na terenie miejscowości, które stworzą dobre warunki do rozwoju dzieci i młodzieży w miejscowości,
- rozbudowa bazy sportowo – rekreacyjnej (w tym sali sportowej, boiska sportowego przy Zespole Szkół, boiska sportowego – stadionu)
- budowa miejsca parkingowego przy GOKiS.

## 5. Wizja rozwoju Masłowa Pierwszego

Poniższe zestawienie przedstawia wizję sołectwa i jest odpowiedzią na pytanie:

**Tabela 17.** Jak za kilka lat wyglądać będzie Masłów Pierwszy?

<p><b>Co ma ją wyróżniać?</b></p>	<ul style="list-style-type: none"> <li>- pełna infrastruktura techniczna</li> <li>- ciekawa oferta spędzania wolnego czasu dla dzieci i młodzieży (Młodzieżowa Orkiestra Dęta, Młodzieżowy Zespół Taneczny, itp.)</li> <li>- aktywna promocja kultury (m.in. działalność Chóru Masłowianie, Klubu Seniora)</li> <li>- ciekawa oferta agroturystyczna i turystyczna</li> <li>- nieskazitelne środowisko</li> <li>- estetyka zabudowań</li> <li>- liczne organizacje, zrzeszenia, kluby (Chór Masłowianie, Klub Seniora, Młodzieżowa Orkiestra Dęta, Młodzieżowa Grupa Gitarowa, Młodzieżowy Klub Taneczny)</li> </ul>
<p><b>Jakie ma pełnić funkcje?</b></p>	<ul style="list-style-type: none"> <li>- mieszkaniową</li> <li>- kulturową</li> <li>- społeczną</li> <li>- sportową</li> <li>- oświatową</li> <li>- turystyczną i agroturystyczną</li> </ul>
<p><b>Kim mają być mieszkańcy?</b></p>	<ul style="list-style-type: none"> <li>- społeczeństwo sołectwa, dzieci i młodzież, agroturyści działający na rzecz rozwoju miejscowości, identyfikujący się z miejscowością</li> </ul>
<p><b>Co ma dać utrzymanie?</b></p>	<ul style="list-style-type: none"> <li>- agroturystyka</li> <li>- placówki oświatowe i sportowe</li> <li>- działalność gospodarcza</li> <li>- rolnictwo</li> <li>- inna praca zarobkowa</li> </ul>

**Źródło:** Opracowanie własne

**Tabela 18.** Jak za kilka lat wyglądać będzie Masłów Pierwszy?

<b>W jaki sposób ma być zorganizowana wieś i mieszkańcy?</b>	<ul style="list-style-type: none"> <li>- wspólnie działający mieszkańcy poprzez: zespoły ludowe, drużyny sportowe, stowarzyszenia, KGW, OSP, biorące za cel kultywowanie tradycji kulturowych i rozwój miejscowości (Chór Masłowianie)</li> </ul>
<b>W jaki sposób mają być rozwiązywane problemy?</b>	<ul style="list-style-type: none"> <li>- poprzez liczne spotkania wiejskie dot. omawiania bieżących potrzeb mieszkańców,</li> <li>- praca społeczna mieszkańców</li> </ul>
<b>Jak ma wyglądać nasza wieś?</b>	<ul style="list-style-type: none"> <li>- piękna i estetyczna zabudowa mieszkalna</li> <li>- uporządkowany teren zielony i otoczenie wokół gospodarstw</li> </ul>
<b>Jakie obyczaje i tradycje mają być u nas pielęgnowane i rozwijane?</b>	<ul style="list-style-type: none"> <li>- rozwój tradycji ludowych</li> <li>- rozwój sportu</li> <li>- rozwój turystyki i agroturystyki</li> </ul>
<b>Jak mają wyglądać mieszkania i obejścia?</b>	<ul style="list-style-type: none"> <li>- estetyczna zabudowa</li> <li>- pełne uzbrojenie techniczne</li> <li>- obiekt sportowy</li> </ul>
<b>Jaki ma być stan otoczenia i środowiska?</b>	<ul style="list-style-type: none"> <li>- realizowane zadania wynikające z Programem Ochrony Środowiska dla Gminy Masłów</li> <li>- usunięty azbest z pokryć dachowych na budynkach mieszkalnych i gospodarczych</li> <li>- uporządkowana gospodarka odpadami</li> <li>- zwiększona świadomość ekologiczna mieszkańców</li> </ul>
<b>Jakie ma być rolnictwo?</b>	<ul style="list-style-type: none"> <li>- bardziej dochodowe</li> <li>- zmodernizowane</li> <li>- ekologiczne</li> </ul>

**Źródło:** Opracowanie własne



**Tabela 19.** Jak za kilka lat wyglądać będzie Masłów Pierwszy?

<b>Jakie mają być powiązania komunikacyjne?</b>	<ul style="list-style-type: none"><li>- dobre powiązania komunikacyjne z całą gminą, z Miastem Kielce z gminami sąsiadującym</li></ul>
<b>Co proponujemy dzieciom i młodzieży?</b>	<ul style="list-style-type: none"><li>- nowe miejsca do spędzania wolnego czasu</li><li>- nowe grupy młodzieżowe (Młodzieżowa Orkiestra Dęta)</li><li>- stałe i cykliczne imprezy dla dzieci i młodzieży mające na celu rozwój edukacyjny i sportowy</li><li>- kultywowanie tradycji ludowych (możliwość dołączenia do Chóru Masłowianie)</li></ul>

**Źródło:** Opracowanie własne

## 6. Planowane działania w latach 2010 – 2016

W ramach Planu Odnowy Miejscowości zakłada się realizację zadań, które zostały przedstawione w tabeli poniżej.

**Tabela 20.** Planowane działania w latach 2010 - 2016

Lp	Nazwa zadania	Planowane rezultaty	Źródła finansowania
1.	Budowa hali sportowej z częścią dydaktyczną przy Zespole Szkół w Masłowie Pierwszym	<ul style="list-style-type: none"> <li>- poprawa jakości istniejącej infrastruktury szkół,</li> <li>- wzrost jakości usług edukacyjnych,</li> <li>- inwestycje w dziedzictwo kulturowe, turystykę i sport,</li> <li>- wzrost atrakcyjności Masłowa Pierwszego,</li> <li>- poprawa warunków życia i pracy mieszkańców,</li> <li>- zmniejszenie dysproporcji edukacyjnych miasto – wieś,</li> <li>- zwiększenie dostępności do edukacji</li> </ul>	<ul style="list-style-type: none"> <li>- budżet gminy – 40 %</li> <li>- środki UE (RPO) – 60 %</li> </ul>
2.	Dokończenie ścieżki rowerowej wzdłuż lotniska w kierunku Mąchocic	<ul style="list-style-type: none"> <li>- poprawa warunków życia mieszkańców,</li> <li>- podwyższenie walorów atrakcyjności sołectwa,</li> <li>- poprawa bezpieczeństwa mieszkańców,</li> </ul>	<ul style="list-style-type: none"> <li>- budżet gminy – 60 %</li> <li>- współfinansowanie – Świętokrzyski Wojewódzki Zarząd Dróg – 40 %</li> </ul>
3.	Budowa drogi gminnej na odcinku ul. Graniczna, Miodowa, Słoneczna, Foliowa	<ul style="list-style-type: none"> <li>- poprawa warunków życia mieszkańców,</li> <li>- podwyższenie walorów atrakcyjności sołectwa,</li> <li>- poprawa bezpieczeństwa mieszkańców,</li> </ul>	<ul style="list-style-type: none"> <li>- budżet gminy – 40 %</li> <li>- środki UE (RPO) – 60 %</li> </ul>
4.	Poprawa stanu technicznego dróg – modernizacja nawierzchni, budowa dróg – zabudowy Podklonówka w kierunku Mąchocic Kapitulnych	<ul style="list-style-type: none"> <li>- poprawa warunków życia mieszkańców,</li> <li>- podwyższenie walorów atrakcyjności sołectwa,</li> <li>- poprawa bezpieczeństwa mieszkańców,</li> </ul>	<ul style="list-style-type: none"> <li>- budżet gminy</li> <li>- środki zewnętrzne</li> </ul>

**Źródło:** Opracowanie własne

PLAN ODNOWY MIEJSCOWOŚCI MASŁÓW PIERWSZY  
NA LATA 2010 - 2016

**Tabela 21.** Planowane działania w latach 2010 – 2016

Lp	Nazwa zadania	Planowane rezultaty	Źródła finansowania
5.	Na ludową nutę - kultywowanie muzycznych tradycji sołectwa Masłów Pierwszy	- podwyższenie walorów atrakcyjności sołectwa, - zwiększenie oferty spędzania wolnego czasu, - rozwój aktywności muzycznej z zachowaniem tradycji, - przekazanie dziedzictwa kulturowego,	- budżet gminy – 25 % - środki UE (PROW) – 75 %
6.	Podniesienie kwalifikacji zawodowych strażaków z OPS Masłów Pierwszy	- wzrost bezpieczeństwa w sołectwie, - łatwiejszy dostęp do rynku pracy,	- środki UE (PO KL)
7.	Organizowanie zajęć dla dzieci i młodzieży	- podwyższenie walorów atrakcyjności sołectwa, - zwiększenie oferty spędzania wolnego czasu,	- budżet gminy - środki zewnętrzne
8.	Organizowanie imprez kulturalnych dla dorosłych	- podwyższenie walorów atrakcyjności sołectwa, - zwiększenie oferty spędzania wolnego czasu,	- budżet gminy - środki zewnętrzne
9.	Poprawa estetyki wsi	- wzrost atrakcyjności Masłowa Pierwszego, - poprawa warunków życia mieszkańców,	- budżet gminy - środki prywatne
10.	Odnowienie szlaku pieszego czerwonego im. E. Massalskiego (biegnącego przez Masłów Pierwszy)	- wzrost atrakcyjności Masłowa Pierwszego, - poprawa warunków życia mieszkańców, - inwestycje w turystykę i sport	- środki UE (RPO)

**Źródło:** Opracowanie własne

PLAN ODNOWY MIEJSCOWOŚCI MASŁÓW PIERWSZY  
NA LATA 2010 - 2016

**Tabela 22.** Planowane działania w latach 2010 – 2016

Lp	Nazwa zadania	Planowane rezultaty	Źródła finansowania
11.	Budowa sieci wodociągowej	- podwyższenie walorów atrakcyjności sołectwa, - poprawa warunków życia mieszkańców,	- budżet gminy – 10 % - dotacje WFOŚ – 10% - dotacje UE (Fundusz Spójności) – 80 %
12	Budowa sieci kanalizacyjnej	- podwyższenie walorów atrakcyjności sołectwa, - poprawa warunków życia mieszkańców,	- budżet gminy – 10 % - dotacje WFOŚ – 10 % - dotacje UE (Fundusz Spójności) – 80%
13	Boisko sportowe przy Zespole Szkół w Masłowie Pierwszym	- inwestycje w turystykę i sport, - wzrost atrakcyjności Masłowa Pierwszego, - poprawa warunków życia mieszkańców, - zmniejszenie dysproporcji edukacyjnych miasto – wieś, - zwiększenie oferty spędzania wolnego czasu,	- budżet gminy - dotacje zewnętrzne
14.	Stadion sportowy w Masłowie Pierwszym	- zmniejszenie dysproporcji edukacyjnych miasto – wieś, - zwiększenie oferty spędzania wolnego czasu, - rozwój aktywności ruchowej, - integracja społeczności	6 502 580,00 Środki własne (25 %)
15.	Budowa miejsca parkingowego przy GOKiS	- zwiększenie bezpieczeństwa, - podwyższenie walorów atrakcyjności sołectwa,	- budżet gminy

**Źródło:** Opracowanie własne

Dwa z przedsięwzięć inwestycyjnych „Dokończenie ścieżki rowerowej wzdłuż lotniska w kierunku Mąchocic” oraz „Budowa drogi gminnej na odcinku ul. Graniczna, Miodowa, Słoneczna i Foliowa” zostały opracowane szczegółowo w formie kart informacyjnych projektu. Natomiast zadanie, które typowo wpisuje się w „Odnowę i rozwój wsi” szczegółowo przedstawiono w następnych rozdziałach (dot. Planowanego przedsięwzięcia)

PLAN ODNOWY MIEJSCOWOŚCI MASŁÓW PIERWSZY  
NA LATA 2010 - 2016

**Tabela 23.** Odnowa i rozwój Masłowa Pierwszego poprzez dokończenie ścieżki rowerowej wzdłuż lotniska w kierunku Mąchocic

<b>Karta informacyjna projektu</b>	
<b>Tytuł/nazwa projektu/zadania</b>	<b>Dokończenie ścieżki rowerowej wzdłuż lotniska w kierunku Mąchocic</b>
<b>Wnioskodawca</b>	Gmina Masłów
<b>Przedmiot projektu</b>	<p>Przedmiotem projektu jest dokończenie ścieżki rowerowej (a precyzyjniej ciągu pieszo - rowerowego) wzdłuż lotniska w kierunku Mąchocic o długości 1,832 km. Wzdłuż całego tego odcinka drogowego zostanie wykonany chodnik wraz z krawężnikami i obrzeżami. W ramach inwestycji zostanie wykonany bezkolizyjny z drogą ciąg pieszo – rowerowy. Ścieżka poprowadzona będzie po krawędzi drogo wojewódzkiej nr 745 i przylegać będzie do terenów lotniska w Masłowie Pierwszym. Na odcinku początkowym 3,5 m ciąg pieszo – rowerowy posiadać będzie odwodnione korytkiem o szer. 0,5 m z wpustami deszczowymi, zabezpieczające go przed napływem wód opadowych z części przyległego terenu lotniska. Na km 0+606 zaprojektowane jest poszerzenie ciągu pieszo – rowerowego do szerokości 5,5 m. Na części tej przewidziano lokalizację ławek, stojaków rowerowych i koszu na śmieci. Na dalszym odcinku nie przewiduje się korytek i odwodnienia. Konstrukcja nawierzchni mieć będzie podbudowę z kruszywa stabilizowanego mechanicznie oraz nawierzchnię z kostki betonowej gr 6 cm, z rozdzieleniem ciągu pieszego chodnika i ścieżki rowerowej zróżnicowaniem kolorów.</p>
<b>Uzasadnienie potrzeby realizacji</b>	<p>Ciąg usytuowany jest na obszarze o rozwijającej się funkcji rekreacyjnej (lotnisko sportowo-rekreacyjne w Masłowie I, unikatowe walory krajobrazowe – widok na Pasma Masłowskie i Klonowskie, możliwości rozwoju agroturystyki, bliskość północnych dzielnic mieszkaniowych aglomeracji kieleckiej – 4 km). Już w chwili obecnej w sezonie letnim droga wojewódzka jest wręcz „zakorkowana” turystami na rowerach.</p>
<b>Uzasadnienie planowanych rozwiązań technologicznych</b>	<p>Gmina Masłów zastosuje rozwiązania technologiczne budowy ciągu, które stosowane są powszechnie w całej Europie. Technologie te zapewnią bardzo dużą trwałość ciągu oraz zminimalizują koszty utrzymania.</p>
<b>Uzasadnienie opłacalności ekonomicznej i wykonywalności projektu</b>	<p>Realizacja powyższego zadania znacznie poprawi bezpieczeństwo uczestników ruchu, zwłaszcza pieszego i rowerowego w centrum Masłowa Pierwszego oraz poprawi ochronę środowiska poprzez poprawę płynności ruchu kołowego oraz wyeliminowanie jałowych przestojów przy omijaniu przeszkód (pieszych i rowerzystów), a tym samym spowoduje</p>

PLAN ODNOWY MIEJSCOWOŚCI MASŁÓW PIERWSZY  
NA LATA 2010 - 2016

	zmniejszenie wydzielenia szkodliwych spalin do otoczenia.
<b>Trwałość projektu</b>	Po zrealizowaniu inwestycji wszelkie koszty związane z bieżącym utrzymaniem ścieżki, zgodnie z polskim prawem i normami europejskimi, będą finansowane z budżetu Gminy Masłów
<b>Harmonogram realizacji projektu</b>	zakończenie do 2011 roku
<b>Szacunkowe koszty realizacji projektu</b>	400 000,00 zł (brutto)
<b>Źródła finansowania projektu</b>	- środki własne gminy Masłów – 60 % - współfinansowanie – Świętokrzyski Wojewódzki Zarząd Dróg – 40 %

**Źródło:** Opracowanie własne

**Tabela 24.** Odnowa Masłowa Pierwszego poprzez budowę drogi gminnej na odcinku ul. Granicznej, Miodowej, Słonecznej i Foliowej

<b>Karta informacyjna projektu</b>	
<b>Tytuł/nazwa projektu/zadania</b>	<b>Budowa drogi gminnej na odcinku ul. Graniczna, Miodowa, Słoneczna, Foliowa</b>
<b>Wnioskodawca</b>	Gmina Masłów
<b>Przedmiot projektu</b>	Budowa drogi gminnej na odcinku ul. Graniczna, Miodowa, Słoneczna, Foliowa w Woli Kopcowej i Masłowie I jako drogi dojazdowej do drogi wojewódzkiej 745. Inwestycja jest konieczna ze względu na stan nawierzchni, tworzenie terenów budowlanych w jej pobliżu, konieczność zapewnienia lepszej komunikacji dla mieszkańców z Kielcami i centrum Gminy Masłów oraz zapewnienie bezpieczeństwa komunikacyjnego.
<b>Uzasadnienie potrzeby realizacji</b>	Powyższa droga spełnia ważną rolę w komunikacji gminy, ponieważ łączy drogi w 2 sołectwach: drogę wojewódzką przy lotnisku w Masłowie Pierwszym z drogą gminną w Woli Kopcowej. Realizacja drogi spowoduje skomunikowanie i dalsze zurbanizowanie

PLAN ODNOWY MIEJSCOWOŚCI MASŁÓW PIERWSZY  
NA LATA 2010 - 2016

	przyległych do drogi terenów, wzrost bezpieczeństwa ruchu drogowego oraz zmniejszenie zanieczyszczenia pyłowego.
<b>Uzasadnienie planowanych rozwiązań technologicznych</b>	Gmina Masłów zastosuje rozwiązania technologiczne budowy drogi, które stosowane są powszechnie w całej Europie. Technologie te zapewniają bardzo dużą trwałość drogi oraz zminimalizują koszty utrzymania.
<b>Uzasadnienie opłacalności ekonomicznej i wykonalności projektu</b>	Gmina Masłów posiada niezbędne doświadczenie w realizacji projektów inwestycyjnych, w tym z udziałem środków pomocowych UE.
<b>Trwałość projektu</b>	Po zrealizowaniu inwestycji wszelkie koszty związane z bieżącym utrzymaniem drogi, zgodnie z polskim prawem i normami europejskimi, które będą finansowane z budżetu Gminy Masłów. Gmina corocznie zabezpiecza w budżecie stosowne środki na bieżące trzymanie dróg. Przyjmuje się minimalną trwałość projektu na okres 7 lat.
<b>Powiązanie projektu z innymi projektami</b>	Projekt jest powiązany z innymi zrealizowanymi przez Gminę projektami drogowymi, tj. np. budowę ulicy Letniskowej łączącej drogę powiatową z ww. drogami i drogą wojewódzką.
<b>Harmonogram realizacji projektu</b>	zakończenie zadania do końca 2010 r.
<b>Szacunkowe koszty realizacji projektu</b>	2 500 000 zł (brutto)
<b>Źródła finansowania projektu</b>	- środki własne – Gminy Masłów – 40 % - dofinansowanie z budżetu UE (RPO) – 60 %

**Źródło:** Opracowanie własne

## 7.Opis planowanego przedsięwzięcia

<b>Karta informacyjna projektu</b>	
<b>Tytuł/nazwa projektu/zadania</b>	<b>Na ludową nutę - kultywowanie muzycznych tradycji sołectwa Masłów Pierwszy</b>
<b>Wnioskodawca</b>	Gmina Masłów
<b>Przedmiot projektu</b>	<p>Projekt został podzielony na dwa zadania, które ściśle ze sobą współgrają.</p> <p><i>Zadanie 1:</i> Ujednolicenie i uzupełnienie brakujących elementów strojów ludowych (w tym: 20 kompletów damskich i 16 kompletów męskich) oraz strojów galowych (w tym: 30 kompletów damskich i 16 kompletów męskich).</p> <p><i>Zadanie 2:</i> Zaopatrzenie powstającej Młodzieżowej Orkiestry Dętej w instrumenty muzyczne (25 szt.)</p> <p>Zrealizowanie projektu jest konieczne ze względu na podtrzymanie tradycji muzycznych sołectwa.</p>
<b>Uzasadnienie potrzeby realizacji</b>	<p>Celem projektu jest podtrzymanie tradycji muzycznej miejscowości Masłów Pierwszy. Gmina Masłów zawsze była i jest bijącym źródłem folkloru świętokrzyskiego. Niewątpliwie jednym z ważniejszych zasobów kulturalnych Masłowa Pierwszego jest działalność Chóru Masłowianie. Zawdzięcza to tradycjom kulturalnym wywodzącym się z lat dwudziestych. Tradycja muzyczna jest przekazywana z pokolenia na pokolenie. Jednak aby występ oddawał wiernie klimat dawnych lat potrzebna jest odpowiednia charakteryzacja zespołu. Na chwilę obecną chór dysponuje niekompletnymi strojami, których brak niekorzystnie wpływa na wizerunek podczas występu (szczególnie podczas występów na arenie krajowej jak i międzynarodowej). Projekt jest odpowiedzią na potrzeby mieszkańców sołectwa, którzy w przeprowadzonych badaniach wskazali, iż bardzo istotne jest stworzenie dogodnych warunków do podtrzymania, rozwoju aktywności muzycznej z zachowaniem tradycji oraz przekazania dziedzictwa kulturowego. Ponadto, biorąc pod uwagę fakt, iż</p>



PLAN ODNOWY MIEJSCOWOŚCI MASŁÓW PIERWSZY  
NA LATA 2010 - 2016

	młodzież w sołectwie jest nie tylko uzdolniona, ale również chętna do współpracy powstał pomysł utworzenia Młodzieżowej Orkiestry Dętej. Młode talenty warto wykorzystać do kultywowania tradycji oraz promocji turystycznej całej gminy.
<b>Uzasadnienie opłacalności ekonomicznej i wykonalności projektu</b>	Gmina Masłów posiada niezbędne doświadczenie w realizacji projektów związanych z promocją turystyczną i gospodarczą regionu, kulturą oraz wsparciem integracji społeczności lokalnej w tym z udziałem środków pomocowych UE.
<b>Trwałość projektu</b>	Po zrealizowaniu projektu wszelkie koszty związane z bieżącym utrzymaniem Młodzieżowej Orkiestry Dętej oraz Chóru Masłowianie zajmie się gmina, która corocznie zabezpieczy w budżecie stosowne środki na bieżące wydatki. Przyjmuje się minimalną trwałość projektu na okres 7 lat.
<b>Powiązanie projektu z innymi projektami</b>	Projekt jest powiązany z innymi projektami realizowanymi przez Gminę, takimi jak: Od przeszłości do przyszłości – nowe źródła umiejętności, Muzyczna tradycja zespołu „Kopcowianki”, Dworek Stefana Żeromskiego – Szklany Dom – Ikona Regionu Świętokrzyskiego.
<b>Harmonogram realizacji projektu</b>	zakończenie zadania do 2011 r.
<b>Szacunkowe koszty realizacji projektu</b>	80 000, 00 zł
<b>Źródła finansowania projektu</b>	- środki własne – Gminy Masłów – 25 % - dofinansowanie z budżetu UE (PROW) – 75 %

**Źródło:** Opracowanie własne

## 7. Monitoring i promocja projektu

Monitoring Planu Odnowy Miejscowości będzie polegał na kontroli przebiegu realizacji projektu. Ocena planu będzie służyła przede wszystkim do oszacowania uzyskanych efektów z realizacji poszczególnych projektów.

Czynnikiem decydującym o realizacji Planu jest współpraca pomiędzy sektorem publicznym, prywatnym i organizacjami pozarządowymi. Drugim istotnym czynnikiem do rozwoju sołectwa jest komunikatywność władz samorządowych z mieszkańcami sołectwa.

PLAN ODNOWY MIEJSCOWOŚCI MASŁÓW PIERWSZY  
NA LATA 2010 - 2016

Plan Odnowy Miejscowości Sołectwa Masłów Pierwszy jest dokumentem otwartym i podlegał będzie aktualizacji w miarę potrzeb lokalnych. Instytucją odpowiedzialną za promocję Planu Odnowy Miejscowości Masłów Pierwszy jest Urząd Gminy w Masłowie. Ujęte w Planie Odnowy Miejscowości Sołectwa Masłów Pierwszy działania są spójne ze Strategią Rozwoju Gminy Masłów oraz Strategią Powiatu Kieleckiego.

Przyjęte do realizacji w latach 2004 - 2009 projekty są w większości zakończone. Natomiast zadania, które planuje się zrealizować w sołectwie Masłów Pierwszy uzależnione są od możliwości finansowania zwłaszcza od wysokości uzyskanych środków zarówno krajowych jak i strukturalnych.

**Tabela 25.** Wskaźniki realizacji projektu – zadanie 1: Chór Masłowianie

Lp.	Wskaźniki	Jednostka miary wskaźnika	Wartość planowana do osiągnięcia
<b>Wskaźniki planowanych produktów</b>			
<b>Chór Masłowianie</b>			
<b>1</b>	<b>Liczba zakupionych strojów ludowych damskich w tym:</b>	szt.	20
	- spódnica,	szt.	20
	- bluzka,	szt.	20
	- kamizelka (gorset),	szt.	20
	- buty,	para,	20
	- korale.	szt.	20
<b>2</b>	<b>Liczba zakupionych strojów ludowych męskich - kamizelka</b>	szt.	16
<b>3</b>	<b>Liczba zakupionych strojów galowych damskich:</b>	<b>szt.</b>	<b>30</b>
	- zakiet galowy,	szt.	30
	- półbuty.	szt.	30
<b>4</b>	<b>Liczba zakupionych strojów galowych męskich w tym:</b>	szt.	16
	- garnitur,	szt.	16
	- koszula,	szt.	16
	- półbuty.	szt.	16
<b>Wskaźniki planowanych rezultatów</b>			
	Liczba osób korzystających z zakupionych strojów	Osoby	40

**Źródło:** Opracowanie własne

PLAN ODNOWY MIEJSCOWOŚCI MASŁÓW PIERWSZY  
NA LATA 2010 - 2016

**Tabela 26.** Wskaźniki realizacji projektu - zadanie 2: Młodzieżowa Orkiestra Dęta

Lp.	Wskaźniki	Jednostka miary wskaźnika	Wartość planowana do osiągnięcia
<b>Wskaźniki planowanych produktów</b>			
<b>Młodzieżowa Orkiestra Dęta</b>			
1.	<b>Liczba zakupionych instrumentów muzycznych, w tym:</b>		
	- klarnet B	szt.	3
	- saksofon B (tenorowy)	szt.	2
	- saksofon Es (altowy)	szt.	3
	- saksofon Barytonowy	szt.	1
	- trąbka B	szt.	5
	- puzon	szt.	2
	- perkusja (zestaw) Yamaha	szt.	1
	- bęben duży marszowy	szt.	1
	- czynele (żele)	szt.	1
	- werbel marszowy	szt.	3
	- tuba B	szt.	1
	- flet poprzeczny	szt.	2
	- pulpity do nut (stojak)	szt.	20
<b>Wskaźniki planowanych rezultatów</b>			
	Liczba osób korzystających z zakupionych instrumentów	Osoby	25
	Liczba osób prowadzących orkiestrę	Osoby	3

**Źródło:** Opracowanie własne

**Promocja projektu**

Planuje się zamieszczenie ogłoszeń prasowych w lokalnej prasie na początek i zakończenie projektu. Dodatkowo, co miesiąc, będzie się ukazywać notatka prasowa w prasie gminnej („Kurier Masłowski”) z postępów realizacji projektu. Na bieżąco śledzeniem realizacji projektu zajmie się redakcja TV internetowej Masłów Info, która poza informacjami, które będą się ukazywać w programie „Flesz Masłowski”, będą również zamieszczane informacje na portalu internetowym [www.maslow.info.pl](http://www.maslow.info.pl). Umieszczona zostanie trwała tablica informacyjna o źródłach finansowania obiektu.

Zakończenie projektu uwieńczy duża impreza gminna – Noworoczny Tort Kultury, na której wystąpi Chór Masłowianie oraz zaprezentuje się nowo powstała Młodzieżowa Orkiestra Dęta. Na uroczystość zaproszeni zostaną parlamentarzyści ziemi świętokrzyskiej, dziennikarze, KGW, zespoły folklorystyczne, TVP 3 Kielce, MasłówInfo oraz mieszkańcy całej gminy, z naciskiem na sołectwo Masłów Pierwszy.

#### **8. Opis i charakterystyka obszaru o szczególnym znaczeniu dla zaspokojenia potrzeb mieszkańców sprzyjających nawiązywaniu kontaktów społecznych, ze względu na ich położenie oraz cechy funkcjonalno – przestrzenne**

Masłów Pierwszy jest centralnym ośrodkiem gminnym. W miejscowości Masłów Pierwszy znajdują się obszary o szczególnym znaczeniu dla zaspokajania potrzeb mieszkańców. Z uwagi na lokalizację oraz specyfikę tych miejsc, skupiają się wokół nich mieszkańcy nie tylko samego Masłowa Pierwszego, ale również całej Gminy Masłów. Obszary te zaznaczono na mapie poglądowej.

PLAN ODNOWY MIEJSCOWOŚCI MASŁÓW PIERWSZY  
NA LATA 2010 - 2016

Na terenie Gminy Masłów Pierwszy główną placówką skupiającą życie kulturalne oraz lokalne mieszkańców jest czynnie działający Gminny Ośrodek Kultury i Sportu.

Głównym celem GOKiS jest szeroka działalność kulturalna animująca działanie Chóru "Masłowianie", Młodzieżowej Grupy Gitarowej, Młodzieżowego Zespołu Tanecznego, a w planach Młodzieżowej Orkiestry Dętej.

Ponadto, GOKiS jest głównym obszarem o szczególnym znaczeniu dla Masłowa Pierwszego ze względu na działania, które realizuje, m.in. w zakresie:

- rozwijania i kultywacji folkloru i sztuki ludowej,
- edukacji kulturalnej i aktywności sportowej,
- organizowaniu imprez gminnych,
- aktywizacji bezrobotnych.

Jest to miejsce, które idealnie wpasowuje się w obszar o szczególnym znaczeniu dla zaspokajania potrzeb mieszkańców zarówno sołectwa Masłów Pierwszy, jak wszystkich mieszkańców Gminy Masłów.

Zespół Szkół, obejmujący Szkołę Podstawową oraz Gimnazjum skupia życie dzieci i młodzieży z Masłowa i okolicznych miejscowości.

**Mapa 1.** Obszary o szczególnym znaczeniu dla zaspokojenia potrzeb mieszkańców sprzyjających nawiązywaniu kontaktów społecznych, ze względu na ich położenie oraz cechy funkcjonalno – przestrzenne

PLAN ODNOWY MIEJSCOWOŚCI MASŁÓW PIERWSZY  
NA LATA 2010 - 2016



Główny obszar o szczególnym znaczeniu dla zaspokojenia potrzeb mieszkańców sołectwa Masłów Pierwszy, sprzyjający nawiązywaniu kontaktów społecznych, ze względu na położenie oraz cechy funkcjonalno – przestrzenne:

● **Gminny Ośrodek Kultury i Sportu**

Ponadto, innymi obszarami o szczególnym znaczeniu dla zaspokajania potrzeb mieszkańców są:

● **Urząd Gminy Masłów**

● **Gminny Ośrodek Pomocy Społecznej i posterunek policji**

● **Zespół Szkół w Masłowie Pierwszym**

● **Lotnisko**

● **Kościół**

***Podsumowanie***

Plan Odnowy Miejscowości jest jednym z najważniejszych elementów odnowy wsi, jej rozwoju oraz poprawy warunków pracy i życia mieszkańców. Sporządzenie i

uchwalenie takiego dokumentu stanowi niezbędny warunek przy aplikowaniu o środki finansowe w ramach „Programu Rozwoju Obszarów Wiejskich 2007-2013” działanie „Odnowa i rozwój wsi”, jak również stanowić będzie wytyczne dla władz Gminy Masłów przy opracowaniu kierunków rozwoju sołectwa Masłów Pierwszy.

Celem działania „Odnowa i rozwój wsi” jest poprawa jakości życia na obszarach wiejskich poprzez zaspokojenie potrzeb społecznych i kulturalnych mieszkańców wsi oraz promowanie obszarów wiejskich. Działanie umożliwi rozwój tożsamości społeczności wiejskiej, zachowanie dziedzictwa kulturowego i specyfiki obszarów wiejskich oraz wpłynie na wzrost ich atrakcyjności turystycznej i inwestycyjnej. Opracowany Plan Odnowy Miejscowości zakłada w przeciągu 7 najbliższych lat realizację kilku zadań. Istota tych zadań jest pobudzenie aktywności środowisk lokalnych oraz stymulowanie współpracy na rzecz rozwoju i promocji wartości związanych z miejscową specyfiką społeczną i kulturową. Zakładane cele Planu przewidują wzrost znaczenia wsi poprzez rozwój kultury, edukacji, sportu i rekreacji.

Realizacja Planu Odnowy Miejscowości ma także służyć integracji społeczności lokalnej, większemu zaangażowaniu wolnego czasu dzieci i młodzieży oraz rozwojowi organizacji społecznych.

## **Spis ilustracji**

<b>RYSUNEK 1. POŁOŻENIE MIEJSCOWOŚCI W GMINIE .....</b>	<b>5</b>
<b>RYSUNEK 2. PODZIAŁ ADMINISTRACYJNY MASŁOWA PIERWSZEGO.....</b>	<b>6</b>
<b>RYSUNEK 3. MAPA PRZEDSTAWIAJĄCA ROZKŁAD DRÓG POZWALAJĄCYCH DOTRZEĆ DO SOŁECTWA MASŁÓW PIERWSZY.....</b>	<b>9</b>
<b>RYSUNEK 4. PATRON ZESPOŁU SZKÓŁ W MASŁOWIE NA TLE KOŚCIOŁA ORAZ SZKOŁY.....</b>	<b>13</b>
<b>RYSUNEK 5. EGZAMIN NA KARTĘ ROWEROWĄ I MOTOROWEROWĄ PRZY ZESPOLE SZKÓŁ IM. JANA PAWŁA II W MASŁOWIE PIERWSZYM.....</b>	<b>13</b>
<b>RYSUNEK 6. BUDOWA HALI SPORTOWEJ W MASŁOWIE PIERWSZYM.....</b>	<b>14</b>
<b>RYSUNEK 7. DROGA W MASŁOWI PIERWSZYM.....</b>	<b>16</b>
<b>RYSUNEK 8. ZABAWA KARNAWAŁOWA W GOKIS W MASŁOWIE PIERWSZYM...17</b>	
<b>RYSUNEK 9. CHÓR "MASŁOWIANIE" .....</b>	<b>20</b>
<b>RYSUNEK 10. WYSTĘP CHÓRU MASŁOWIANIE PODCZAS NOWOROCZNEGO TORTU KULTURY.....</b>	<b>22</b>
<b>RYSUNEK 11. CHÓR "MASŁOWIANIE" Z NOWYM DYRYGENTEM.....</b>	<b>23</b>
<b>RYSUNEK 12. LOTNISKO W MASŁOWIE PIERWSZYM.....</b>	<b>24</b>
<b>RYSUNEK 13. DIABELSKI KAMIEŃ.....</b>	<b>25</b>



## Spis tabel

<b>TABELA 1. DYNAMIKA ZMIAN LICZBY MIESZKAŃCÓW SOŁECTWA MASŁÓW PIERWSZY .....</b>	<b>7</b>
<b>TABELA 2. WYSZCZEGÓLNIENIE STANU LUDNOŚCI W SOŁECTWIE MASŁÓW PIERWSZY (STAN NA DZIEŃ 19.05.2010 R.).....</b>	<b>8</b>
<b>TABELA 3. STRUKTURA ZAGOSPODAROWANIA TERENU SOŁECTWA MASŁÓW PIERWSZY.....</b>	<b>10</b>
<b>TABELA 4. GOSPODARSTWA ROLNE W MIEJSCOWOŚCI WEDŁUG WIELKOŚCI...11</b>	
<b>TABELA 5. LICZBA PODMIOTÓW PROWADZĄCYCH DZIAŁALNOŚĆ GOSPODARCZĄ NA TERENIE MASŁOWA PIERWSZEGO W 2010 ROKU.....</b>	<b>12</b>
<b>TABELA 6. ZASOBY SŁUŻĄCE ODNOWIE MASŁOWA PIERWSZEGO.....</b>	<b>26</b>
<b>TABELA 7. ZASOBY SŁUŻĄCE ODNOWIE MASŁOWA PIERWSZEGO CD.....</b>	<b>27</b>
<b>TABELA 8. ANALIZA SWOT – SILNE I SŁABE STRONY.....</b>	<b>28</b>
<b>TABELA 9. ANALIZA SWOT – SZANSE I ZAGROŻENIA.....</b>	<b>30</b>
<b>TABELA 10. ZADANIA INWESTYCYJNE W MASŁOWIE PIERWSZYM W 2003 R. ...</b>	<b>31</b>
<b>TABELA 11. ZADANIA INWESTYCYJNE W MASŁOWIE PIERWSZYM W 2004 R....</b>	<b>32</b>
<b>TABELA 12. ZADANIA INWESTYCYJNE W MASŁOWIE PIERWSZYM W 2005 R....</b>	<b>33</b>
<b>TABELA 13. ZADANIA INWESTYCYJNE W MASŁOWIE PIERWSZYM W 2006 R....</b>	<b>34</b>
<b>TABELA 14. ZADANIA INWESTYCYJNE W MASŁOWIE PIERWSZYM W 2007 R....</b>	<b>35</b>
<b>TABELA 15. ZADANIA INWESTYCYJNE W MASŁOWIE PIERWSZYM W 2008 R....</b>	<b>36</b>

<b>TABELA 16. ZADANIA INWESTYCYJNE W MASŁOWIE PIERWSZYM W 2009 R....</b>	<b>37</b>
<b>TABELA 17. JAK ZA KILKA LAT WYGLĄDAĆ BĘDZIE MASŁÓW PIERWSZY?.....</b>	<b>39</b>
<b>TABELA 18. JAK ZA KILKA LAT WYGLĄDAĆ BĘDZIE MASŁÓW PIERWSZY?.....</b>	<b>40</b>
<b>TABELA 19. JAK ZA KILKA LAT WYGLĄDAĆ BĘDZIE MASŁÓW PIERWSZY?.....</b>	<b>41</b>
<b>TABELA 20. PLANOWANE DZIAŁANIA W LATACH 2010 - 2016.....</b>	<b>42</b>
<b>TABELA 21. PLANOWANE DZIAŁANIA W LATACH 2010 - 2016.....</b>	<b>43</b>
<b>TABELA 22. PLANOWANE DZIAŁANIA W LATACH 2010 - 2016.....</b>	<b>44</b>
<b>TABELA 23. ODNOWA I ROZWÓJ MASŁOWA PIERWSZEGO POPRZEZ DOKOŃCZENIE ŚCIEŻKI ROWEROWEJ WZDŁUŻ LOTNISKA W KIERUNKU MĄCHOCIC.....</b>	<b>45</b>
<b>TABELA 24. ODNOWA MASŁOWA PIERWSZEGO POPRZEZ BUDOWĘ DROGI GMINNEJ NA ODCIUNKU UL. GRANICZNEJ, MIODOWEJ, SŁONECZNEJ I FOLIOWEJ .....</b>	<b>46</b>
<b>TABELA 25. WSKAŹNIKI REALIZACJI PROJEKTU - ZADANIE 1: CHÓR MASŁOWIANIE .....</b>	<b>50</b>
<b>TABELA 26. WSKAŹNIKI REALIZACJI PROJEKTU - ZADANIE 2: MŁODZIEŻOWA ORKIESTRA DĘTA.....</b>	<b>51</b>

## **Spis wykresów**

<b>WYKRES 1. DYNAMIKA ZMIAN LICZBY MIESZKAŃCÓW SOŁECTWA MASŁÓW PIERWSZY .....</b>	<b>8</b>
<b>WYKRES 2. ROZKŁAD STRUKTURY ZAGOSPODAROWANIA TERENU MASŁOWA PIERWSZEGO (%) NA DZIEŃ 19.05.2100 R. ....</b>	<b>11</b>
<b>WYKRES 3. LICZBA UCZNIÓW UCZĘSZCZAJĄCYCH DO SZKOŁY PODSTAWOWEJ W MASŁOWIE PIERWSZYM NA PRZEŁOMIE LAT 2004 - 2010.....</b>	<b>14</b>

**WYKRES 4. LICZBA UCZNIÓW UCZĘSZCZAJĄCYCH DO GIMNAZJUM W MASŁOWIE  
PIERWSZYM NA PRZEŁOMIE LAT 2004 - 2010..... 15**