




KAPITAŁ LUDZKI
NARODOWA STRATEGIA SPÓJNOŚCI



UNIA EUROPEJSKA
EUROPEJSKI
FUNDUSZ SPOŁECZNY



Gmina Majdan Królewski



STRATEGIA ROZWOJU GMINY

MAJDAN KRÓLEWSKI

na lata 2014 - 2022

MAJDAN KRÓLEWSKI – kwiecień 2014

Strategia Rozwoju Gminy Majdan Królewski na lata 2014-2022, realizowana w ramach projektu „URZĘDY PRZYJAZNE I BEZ BARIER” współfinansowanego ze środków Unii Europejskiej w ramach Europejskiego Funduszu Społecznego Priorytetu V Dobre rządzenie, Działanie 5.2 Wzmocnienie potencjału administracji samorządowej, Poddziałanie 5.2.1 – Modernizacja zarządzania w administracji samorządowej Programu Operacyjnego Kapitał Ludzki 2007 – 2013



Spis treści

1. Wprowadzenie.....	3
2. Metodologia opracowania strategii.....	4
3. Aktualna sytuacja społeczno – gospodarcza Gminy Majdan Królewski.....	5
3.1. Rys Historyczny.....	5
3.2. Położenie, powierzchnia, ludność,.....	9
3.3. Zasoby przyrodniczo – krajobrazowe i kulturowe.....	15
3.4. Zasoby społeczne.....	18
3.5. Gospodarka lokalna.....	23
3.6. Zarządzanie Gminą i sytuacja budżetowa.....	26
3.7. Gmina Majdan Królewski na tle innych gmin w powiecie kolbuszowskim.....	29
4. Analiza SWOT.....	31
5. Misja, Wizja.....	33
6. Cele strategiczne, operacyjne i zadania.....	35
7. Monitoring i ocena strategii.....	49
8. Zgodność z ze strategiami, źródła finansowania.....	53

1. Wprowadzenie

„Strategia Rozwoju Gminy Majdan Królewski na lata 2014-2022” opracowana została w ramach projektu „URZĘDY PRZYJAZNE I BEZ BARIER” współfinansowanego ze środków Unii Europejskiej w ramach Europejskiego Funduszu Społecznego Priorytetu V Dobre rządzenie, Działanie 5.2 Wzmocnienie potencjału administracji samorządowej, Poddziałanie 5.2.1 - Modernizacja zarządzania w administracji samorządowej Programu Operacyjnego Kapitał Ludzki 2007 - 2013.

Do udziału w pracach nad strategią, wypowiedzenie się na temat kierunków rozwoju i wizji jaką chcemy uzyskać w roku 2022, mógł każdy chętny mieszkaniec gminy, czy to poprzez ankiety, badania czy udział w pracach nad strategią.

Dokument składa się z dwóch głównych części. Pierwsza z nich obejmuje analizę istniejącego stanu. Druga część opracowania zawiera strategię rozwoju na najbliższe lata poprzez określenie głównych obszarów strategicznych, celów i priorytetów.

Opracowana strategia rozwoju gminy w wymienionym wyżej okresie stanowi podstawę do skutecznego i efektywnego zarządzania gminą uwzględniając optymalne wykorzystanie własnych środków i do pozyskiwania środków finansowych na działalność i rozwój gminy ze źródeł zewnętrznych, w tym zwłaszcza środków Unii Europejskiej, jednocześnie określając perspektywiczne kierunki rozwoju miasta i gminy na okres najbliższych lat.

Niniejszy dokument został opracowany przy aktywnym udziale mieszkańców gminy i połączony był z spotkaniami a dokument strategii przed jej uchwaleniem przez Radę Gminy zostanie jeszcze poddany konsultacjom społecznym.

2. Metodologia opracowania strategii

Proces tworzenia Strategii Rozwoju Gminy Majdan Królewski na lata 2014 – 2022 włączono wiodące środowiska społeczno-gospodarczego z terenu Gminy, realizując tym samym podejście partycypacyjne w pracach nad dokumentem..

Przeprowadzono również badania ankietowe wśród osób reprezentujących Urząd Gminy, rolników, przedsiębiorców działających na terenie Gminy, przedstawicieli instytucji okołobiznesowych, młodzieży, jak również przedstawicieli edukacji i kultury i przede wszystkim wśród mieszkańców.

Przeprowadzone badania pozwoliły na dokonanie:

- zaktualizowania diagnozy stanu Gminy,
- przeprowadzenie analizy SWOT,
- identyfikację celów priorytetowych oraz misji i wizji rozwoju Gminy,
- wyodrębnienie celów i zadań.

W ramach spotkań przeprowadzone zostały warsztaty dające możliwość aktywnego włączenia się w proces wypracowywania założeń oraz celów strategicznych.

Ponadto przygotowany projekt dokumentu poddany został szerokim konsultacjom społecznym:

- zaprezentowany został na forum wszystkich komisji Rady Gminy,
- przedstawiony został na spotkaniach sołtysów wszystkich miejscowości,
- wyłożony został do wglądu wszystkich mieszkańców gminy



3. Aktualna sytuacja społeczno – gospodarcza


Gminy Majdan Królewski

3.1. Rys Historyczny

Majdan Królewski dawniej miasteczko leży w obszernej niecce komorowsko - przyszowskiego wzniesienia Kotliny Sandomierskiej, przy starym trakcie z Sandomierza przez Kolbuszową do Rzeszowa. W Majdanie Królewskim i okolicy znajdują się liczne ślady osadnictwa prehistorycznego. Ślady osadnictwa Majdanu i okolic sięgają czasów prehistorycznych, o czym świadczą znaleziska archeologiczne. Informacje o osadach w źródłach pojawiają się z XVI/XVII w., teren gminy należał do dóbr królewskich, starostwa sandomierskiego. Ludność puszczańska zajmowała się łowiectwem, bartnictwem oraz uprawą roli. Najwcześniej powstała osada Komorów, w której starosta sandomierski Hieronim Gostowski za zgodą Zygmunta II Augusta w 1571 r. założył urząd leśniczy lasów sandomierskich. W 1599 r. Komorów był wsią z wójtostwem. Z kolei za starostowania Lubomirskich nad rzeką Korzeń /1674r./ powstała huta szkła a w pobliżu "potażnia alias Maydan". Józef Lubomirski pod koniec XVII w. osadził wieś Hutę /później nazwaną Komorowska/, do której sprowadził hutników. Niezbędny do wyrobu szkła był potaż, tzw. biała sól czyli węglan potasu. Robotnicy zajmujący się ługowaniem popiołów ustawiali na wyciętym obszarze leśnym budowle drewniane w zamknięty czworobok - zwany majdanem. Wyrażenie "majdan" pochodzi z języka tureckiego /mejdán - plac/, oznacza zamknięty czworoboczny obszar, miejsce zgromadzeń, plac ćwiczeń wojennych. W obozach polskich było to miejsce gdzie gromadziło się rycerstwo, nazwa przeszła na obozowisko robotników leśnych, a z upływem czasu na wieś. Inne przemysły leśne to: maziarnia w Krzątce, wytop żelaza w "Kuźnicy" pod Rusinowem. Rozwijały się również przemysły drzewne: gonciarstwo, bednarstwo, kołodziejstwo.



KAPITAŁ LUDZKI
NARODOWA STRATEGIA SPÓJNOŚCI



UNIA EUROPEJSKA
EUROPEJSKI
FUNDUSZ SPOŁECZNY



Majdan wyróżniał się jako ośrodek rzemieślniczy i handlowy, położony przy trakcie z Sandomierza przez Kolbuszową do Rzeszowa.

Starania J. Ossolińskiego zostały uwieńczone zgodą Augusta III Sasa na podniesienie wsi do godności miasta. W 1772 r. po I rozbiorze Majdan i okoliczne wsie jako dobra królewskie przeszły na własność skarbu Austrii. Na licytacji w 1835r. Majdan, Komorów, Hutę Komorowską i Brzostową Górę nabył Jan Dolański, a w 1833 r. Rusinów i Wolę Rusinowską nabyli: Józef Błotnicki i Jan Piotrowski. Droga kupna koligacji teren był w posiadaniu Dolańskich, następnie Kozłowieckich, którzy wybudowali okazały dwór w Hucie Komorowskiej /istniał do 1947r./. Ówczesne dwory były ośrodkami kultury, dzięki którym ludność mogła uczestniczyć w historii narodowej. Ostatnim właścicielem był dziedzic Adam Kozłowiecki /ojciec Kardynała Adama Kozłowieckiego/. W Majdanie były zorganizowane władze miejskie, organem uchwalającym i kontrolnym była Rada Gminna, a wykonawczym Zwierzchność Gminna na czele z burmistrzem.

O rozwoju miasteczka świadczą instytucje: od 1794 r. była zorganizowana szkoła parafialna, następnie trywialna, w 1904-1918 czteroklasowa z filiami. W 1870 r. działała Kasa Pożyczkowa Gminna, 1873 r. Spółka Oszczędności i Pożyczek, 1872 r. Urząd Pocztowy, 1886 r. Straż Pożarna, 1890 r. Telegraf. Na rozwój Majdanu duży wpływ miały targi, handlem głównie zajmowali się Żydzi. Centrum stanowił rynek, gdzie mieścił się ratusz, domy mieszczan, sklepy i karczmy, które gromadziły mieszkańców w sprawach gospodarczych i politycznych. Powołanie w ostatnich latach XIX w. /1895/ w Rzeszowie Stronnictwa Ludowego ożywiło działalność ruchu ludowego na terenie Majdańszczyzny. Z tego ugrupowania dnia 25 września 1895r. mandat poselski do Sejmu Krajowego Galicyjskiego we Lwowie uzyskał Antoni Paduch z Brzostowej Góry. Posłem do parlamentu wiedeńskiego z ramienia endecji w imieniu ks. Eugeniusza Okonia /w dniu wyborów nie miał 30 lat/ został wybrany rolnik Antoni Lewicki z Majdanu /Stawek/. Wikariusz majdański w latach 1910-1911 ksiądz E. Okoń został dwukrotnie wybranym posłem do Sejmu niepodległej Polski /1919 i 1922/ z Chłopskiego Stronnictwa Radykalnego.



KAPITAŁ LUDZKI
NARODOWA STRATEGIA SPÓJNOŚCI



UNIA EUROPEJSKA
EUROPEJSKI
FUNDUSZ SPOŁECZNY



Poprawa położenia gospodarczego nastąpiła poprzez lokalizację Centralnego Okręgu Przemysłowego /COP/. 24 lipca 1938 r. przybył do powiatu kolbuszowskiego premier rządu polskiego, gen. dyw. dr Felicjan Sławoj - Składkowski. Celem jego wizyty i towarzyszących mu osób był udział w uroczystości odsłonięcia pomnika Stanisława Serafina w Dzikowcu, żołnierza KOP poległego w czasie pełnienia służby na granicy polsko-litewskiej. Podczas swojej wizyty premier odwiedził wówczas największą miejscowość lokalnego COP-u Majdan; Uczestniczył w posiedzeniu Sesji Rady Gminnej i spotkał się z kierownictwem Wytwórni Amunicji Nr 3 Majdan - Dęba. Rada Gminna w Majdanie dnia 28 września 1938 r. nadała Panu Premierowi Dr. Felicjanowi Sławoj-Składkowskiemu Obywatelstwo Honorowe Gminy Majdan.

Aby odróżnić Majdan od innych Majdanów w Polsce na mocy uchwały i zarządzenia Ministra Spraw Wewnętrznych z dnia 17 czerwca 1939 roku, nr 338, ogłoszonym w Monitorze Polskim nr 144 z dnia 26 czerwca 1939 roku, zmieniono nazwę "Majdan" na "Majdan Królewski". Na terenie gminy w 1924 r. w północnej części wsi Krzątka został zlokalizowany poligon wojskowy "Krzątka" - później pod nazwą "Dęba", obecnie "Nowa Dęba". O wydzieleniu terenu do ćwiczeń wojskowych zdecydowały warunki naturalne, pagórki pochodzenia wydmowego, sieć strumieni wodnych, dogodne drogi dojazdowe.

W okresie II wojny światowej Majdan Królewski i okoliczne wioski były w większości wysiedlone (1941-42). W pobliżu ćwiczyła na poligonie armia niemiecka. Niemcy na potrzeby organizacyjne poligonu dokonywali rozbiórki murowanych domów, szkół, a gruz najczęściej używano do budowy dróg. Mieszkańcy brali udział w konspiracyjnych szeregach (ZWZ, BCH) - AK w dwóch placówkach: majdańskiej i dębskiej. Majdan Królewski został wyzwolony przez wojska radzieckie 27/28 lipca 1944 roku. Ludność powracała z wysiedlenia, organizowała życie gospodarczo - społeczne.

Przed II wojną światową Majdan Królewski liczył około 2200 mieszkańców. W czasie wojny organizowano na tym terenie akcję odwetową przeciwko

okupantowi. W latach 1941-1942 w jenieckim obozie w Majdanie Królewskim hitlerowcy wymordowali około 10.000 jeńców radzieckich. Ku czci poległym w rynku w Majdanie Królewskim w 1962 r. wzniesiono Pomnik Wdzięczności.

Majdan Królewski był siedzibą Zarządu Gminnego, później Prezydium Gromadzkiej Rady Narodowej, Gminnej Rady Narodowej od 1973 r. oraz Rady Gminy od 1990 r. Obowiązki Wójta przed II wojną światową pełnił: Grosiak Marcin. W czasie okupacji Wójtem w Majdanie był Hałka Józef. Po wyzwoleniu obowiązki Przewodniczącego Gminnej Rady Narodowej pełnili: Sudoł Józef, Dul Edward, Sudoł Wojciech, Kościelny Stanisław, Lubera Józef, Wilk Kazimierz, Fila Stanisław. Po reformie administracyjnej z dniem 1 stycznia 1973 r. w powiecie kolbuszowskim utworzono gminę Majdan Królewski jej naczelnikiem został Ślęzak Józef.

Gmina Majdan Królewski przetrwała do 1977 r. W 1977 r. w wyniku podziału administracyjnego kraju następuje jej likwidacja, zostaje dołączona do Miasta i Gminy Nowa Dęba przechodząc jednocześnie do woj. tarnobrzeskiego. W 1982 r. następuje reaktywowanie Gminy Majdan Królewski, jej Naczelnikiem pozostaje Ślęzak Józef który swoją funkcję pełni do 1990 r. W 1990 r. powstają samorzady, a wraz z nimi ich organy tj. Rada Gminy oraz Zarząd Gminy. Na stanowisko Wójta Gminy zostaje wybrany Tadeusz Cebula z Komorowa.

3.2. Położenie, powierzchnia, ludność,

Gmina Majdan Królewski położona jest wzdłuż drogi krajowej nr 9, mniej więcej w połowie trasy pomiędzy Tarnobrzegiem a Rzeszowem. W pobliżu gminy zlokalizowane są również inne ośrodki miejskie, jak: Mielec, Stalowa Wola, Nowa Dęba i Kolbuszowa.

W efekcie podziału administracyjnego gmina należy do powiatu kolbuszowskiego.

Zajmuje obszar 15 580 hektarów, co stanowi 0,87% powierzchni województwa (17 900 km²) i 0,05% powierzchni kraju (312 700 km²).

Mapa 1. Podział administracyjny gminy Majdan Królewski (www.majdankrolewski.pl)



Gmina obejmuje 7 sołectw, które zamieszkuje w nich ogółem 10 115 osób.

Średnia gęstość zaludnienia wynosi 64,92 osoby na 1 km², przy średniej powiatu kolbuszowskiego wynoszącej 81 osoby na 1 km².

Tabela nr 1. Wykaz miejscowości Gminy wraz z powierzchnią i liczbą ludności.

(www.majdankrolewski.pl)

L.p.	Miejscowość	Powierzchnia w ha	Ludność
1.	Majdan Królewski	1151	2752
2.	Brzostowa Góra	1744	952
3.	Huta Komorowska	4047	1434
4.	Komorów	1447	1515
5.	Krzątka	5420	2226
6.	Rusinów	515	236
7.	Wola Rusinowska	1256	1000
	Razem	15580	10 115

Struktura ludności Gminy charakteryzuje się równowagą między liczbą kobiet i liczbą mężczyzn, przy czym w grupie ludności w wieku poprodukcyjnym występuje znaczna przewaga kobiet, natomiast w młodszych grupach wiekowych przeważają mężczyźni.

Przyrost naturalny w 2012 r. wyniósł: 0,9 na 1 000 ludności, natomiast liczba zgonów na 1 000 mieszkańców wynosiło: 9,4 dane należy uznać za niepokojące. Mimo problemów lokalnego rynku pracy, sytuacji typowej na obszarach wiejskich saldo migracji w roku 2012 jest ujemne i wynosi - 29. Ogólne saldo migracji w powiecie wyniosło - 111.



Tabela nr 2. Struktura wiekowa ludności w Gminie Majdan Królewski (www.stat.gov.pl)

Wiek	Liczba mieszkańców		
	2010	2011	2012
0 - 4	556	526	509
5 - 9	550	566	540
10 -14	676	624	636
15 - 19	795	793	732
20 - 24	795	768	788
25 - 29	815	831	821
30 - 34	765	766	768
35 - 39	766	756	760
40 -44	697	722	730
45 - 49	702	700	680
50 - 54	602	641	650
55 - 59	543	520	537
60 - 64	456	507	499
65 - 69	330	327	366
70 - 74	888	900	901
Ogółem	9936	9947	9917
<i>Struktura wiekowa ludności</i>			
Wiek	2012		
	Liczba osób	%	
Przedprodukcyjny	2086	21,04	
Produkcyjny	6310	63,62	
Poprodukcyjny	1521	15,34	
Razem	9917	100,00	



Jak wynika z powyższych danych tabelarycznych dominującą grupę wiekową w Gminie Majdan Królewski stanowią osoby w wieku produkcyjnym (przeszło 63 %). Duży jest również udział osób w wieku przedprodukcyjnym i grupę tą należy traktować jako kapitał dla przyszłego dynamicznego rozwoju Gminy Majdan Królewski,

w związku z tym należy zadbać o odpowiednie warunki do jej rozwoju oraz zamieszkania w przeszłości – po usamodzielnieniu się – na terenie Gminy.

Wskaźnik obciążenia demograficznego – tj. liczba osób w wieku nieprodukcyjnym (suma liczby osób w wieku przedprodukcyjnym i poprodukcyjnym) przypadającej na 100 osób w wieku produkcyjnym wynosi w Gminie Majdan Królewski wynosi 57,2 podczas gdy w powiecie kolbuszowskim wskaźnik ten kształtuje się na poziomie 57,1. Z powyższego wynika dość poważny problem społeczny, jakim jest duże obciążenie demograficzne.






Położenie gminy o dogodnym połączeniu komunikacyjnym przy drodze krajowej nr 9 Radom – Rzeszów i wojewódzkiej 872 Nisko – Baranów Sandomierski - Łonów. Dojazd do większych ośrodków przemysłowych w Rzeszowie, Mielcu i Stalowej Woli w promieniu 40 km, powoduje z jednej strony ma istotny wpływ na obecną sytuację społeczno-gospodarczą, z drugiej zaś stanowi nadal istotny atut rozwojowy. Kondycja społeczno-gospodarcza wymienionych miast stwarza zarówno szanse jak i zagrożenia dla rozwoju gminy.

Zabudowa rozproszona lecz uzbrojona. Drogi powiatowe w stanie utwardzonym, stan dróg gminnych dobry.



Mapa 2. Układ komunikacyjny gminy Majdan Królewski (www.majdankrolewski.pl)



-  droga krajowa
-  droga wojewódzka
-  kolej szerokotorowa
-  kolej normalnotorowa
-  granice sołectw

Rozkład sieci komunikacyjnej w gminie



UNIA EUROPEJSKA
EUROPEJSKI
FUNDUSZ SPOŁECZNY



Naturalnym atutem gminy, jest fakt dogodnego położenia komunikacyjnego na przecięciu drogi krajowej nr 9 relacji Radom - Rzeszów - Granica Państwa, z drogą wojewódzką nr 872 relacji Świniary -Nisko oraz szerokotorowej linii kolejowej LHS relacji Polska - Ukraina.



3.3. Zasoby przyrodniczo – krajobrazowe i kulturowe

Teren gminy leży na Płaskowyżu Kolbuszowskim (od 220 do 269 m n.p.m.) jako zwarta część Kotliny Sandomierskiej. Zbudowany z utworów mioceńskich powstałych w II połowie okresu trzeciorzędu, które przykrywa warstwa utworów czwartorzędowych. Z bogactw naturalnych należy wymienić żwiry w okolicach Huty Komorowskiej, Majdanu i Krzątki. Również złoża czystego piasku kwarcowego (używanego niegdyś w przemyśle szklarskim). Przeważają gleby bielcowe. Okres wegetacji trwa ponad 220 dni i rozpoczyna się na początku kwietnia. Klimat charakteryzuje się średnio wilgotnością 550 - 600 mm opadów rocznie. Średnia temperatura lipca 18°C, a stycznia -3,5°C. Główną rzeką jest Murynia (lewy dopływ Łęgu), biorąca początek w Komorowie i przepływa przez Majdan, Brzostową Górę, Wolę Rusinowską, Rusinów i Krzątkę. Sieć wodną uzupełniają wewnętrzne potoczki i rzeczki. Największym bogactwem były od wieków lasy Puszczy Sandomierskiej. Współczesny drzewostan jest o wiele uboższy. Głównym gatunkiem w lasach jest sosna, na lepszych glebach występuje jodła z domieszką dębu, buka, graba, brzozy, osiki. Zachowały się resztki parku podworskiego z XIX/XX wieku w Hucie Komorowskiej, w którym sztucznie wprowadzone część gatunków drzew ozdobnych: daglezja, sosna wejmutka, cypryśnik błotny, magnolia, platan klonolistny, sosna Bańka, sosna czarna, z krzewów: bluszcz pospolity, śnieguliczka biała, żywotnik zachodni. Charakterystycznymi przedstawicielami zwierzyny łownej jest: jeleń, sarna, dzik, lis, kuna leśna - tumak (Brzostowa Góra), wilk (łęgowo w Hucie Komorowskiej). Z ptactwa można spotkać: kuropatwy, cietrzew (Huta Komorowska), czaple siwe, bociany białe i czarne, dzikie kaczki, z drapieżnych: jastrzębie, krogulce, kruki i sójki.

Gmina Majdan Królewski to gmina o dużych walorach turystycznych z uwagi na swe malownicze położenie w otoczeniu ogromnych kompleksów leśnych w obrębie Puszczy Sandomierskiej jak i dogodnym położeniu komunikacyjnym stwarzającym idealne warunki dla turystów. Ponad 40 % obszaru gminy stanowią



KAPITAŁ LUDZKI
NARODOWA STRATEGIA SPÓJNOŚCI



UNIA EUROPEJSKA
EUROPEJSKI
FUNDUSZ SPOŁECZNY



lasy. Występuje tu głównie sosna pospolita, jodła z domieszką dębu. Na terenie gminy można spotkać rośliny objęte całkowitą ochroną: śnieżynkę, przebiśnieg, bluszcz pospolity. Na terenie gminy znajduje się kilka pomników przyrody (Majdan Królewski, Huta Komorowska). Warto odbyć wędrowkę szlakiem "śladami Księdza Kardynała Adama Kozłowieckiego". Jego trasa wiedzie przez miejscowości gminy związane z życiem, ks. Kardynała Adama Kozłowieckiego: kościół pw. św. Bartłomieja w Majdanie Królewskim - miejsce chrztu; kaplicę grobową Rodu Kozłowieckich na cmentarzu w Majdanie Królewskim, Urząd Gminy w Majdanie Królewskim, gdzie ks. Kardynał Adam Kozłowiecki przyjął tytuł Honorowego Obywatela Gminy Majdan Królewski; oficynę i park w Hucie Komorowskiej w miejscu domu rodzinnego; dwa kościoły konsekrowane przez ks. Kardynała Adama Kozłowieckiego (w Hucie Komorowskiej i Komorowie); Publiczną Szkołę Podstawową im. ks. Kardynała Adama Kozłowieckiego w Hucie Komorowskiej. Zwiedzający mają również możliwość odwiedzić Muzeum Księdza Kardynała Adama Kozłowieckiego SJ w Hucie Komorowskiej, znajdujące się w oficynie dworskiej. W muzeum można obejrzeć wystawę o życiu i działalności ks. Kardynała Adama Kozłowieckiego. Muzeum czynne dla zwiedzających w godz. od 10:00 do 16:00 we wtorki, czwartki, piątki, soboty i niedziele.

Od września 2004 roku w Hucie Komorowskiej funkcjonuje leśna "Ścieżka edukacyjna Nadleśnictwa Buda Stalowska i Towarzystwa Przyjaciół Huty Komorowskiej", długości 7,0 km, czas przejścia – 3 h, przebiegająca przez wyjątkowo malownicze i bogate w ciekawostki przyrodnicze fragmenty lasu leśnictwa Buda Tuszowska i Dąbrowica.

Przez gminę przebiega część szlaku turystycznego (zielonego) wiodącego z Majdanu Królewskiego (PKS), przez: Hutę Komorowską, Poręby Dębskie, Nową Dębę, Rozalin, Dąbrowicę, Skopanie do Baranowa Sandomierskiego. Na trasie znajduje się wiele miejsc pamięci narodowej i innych obiektów zabytkowych. Wymagają one w większości zabiegów i prac rewitalizacyjnych, które zdecydowanie przekraczają możliwości własne gminy.



Na terenie Gminy Majdan Królewski znajduje się szereg atrakcyjnych obiektów dziedzictwa kulturowego. Szczególną uwagę przyciąga kościół p.w. Św. Bartłomieja i cmentarz parafialny w Majdanie Królewskim, którego budowę rozpoczęto w 1761 r., ukończono po 30 latach. Kościół zabytkowy, w stylu barokowym /rokoko/ jest pięknym obiektem sakralnym. Posiada dwie wieże. Jedna z nich to dzwonnica wolnostojąca, przez którą prowadzi główne wejście na plac kościelny otoczony murem. Druga wieża wznosi się nad głównym wejściem do kościoła. Architektura wnętrza bogata jest w detale. Ołtarz główny i dwa boczne, oraz ambona charakteryzują się bogatymi rzeźbieniami. Szczególnie cenne są rzeźby postaciowe w głównym ołtarzu: w centrum Chrystus na krzyżu, pod krzyżem Matka Najświętsza i Św. Jan apostoł, po bokach ołtarza rzeźby Mojżesza i Zachariasza. Rzeźby te pochodzą ze słynnej szkoły lwowskiej Macieja Polejowskiego. Polichromia z 1949 r., wykonana przez Ks. Władysława Luteckiego i Mariana Stroriakiego z Przemyśla, odnowiona przez Józefa Stecinskiego z Jarosławia. Na placu przed dzwonnica umieszczona jest figura Matki Bożej Wniebowziętej wzniesiona w 1788 r. na pamiątkę poległych ok. 150 konfedertów barskich /1771 r./.

Ponadto jest stary cmentarz żydowski przy ul. Komorowskiej, który został założony w XVIII wieku. Na terenie cmentarza zachowało się ok. 10 nagrobków. Kirkut zajmuje powierzchnię 0,4 ha.

Walory przyrodnicze gminy stwarzają dogodne warunki do rozwijania agroturystyki. Na obszarze gminy występuje także kilka stawów i zbiorników wodnych, stwarzających możliwości wędkowania. Istnieją także dobre możliwości w zakresie rozwoju bazy gastronomicznej i hotelarskiej.

3.4. Zasoby społeczne

Bazę wychowawczo-oświatową gminy Majdan Królewski stanowią: gimnazjum i siedem szkół podstawowych zlokalizowanych w:

- Majdanie Królewskim,
- Hucie Komorowskiej,
- Komorowie,
- Woli Rusinowskiej,
- Brzostowej Górze,
- Krzątce,
- Klatkach,

W Majdanie Królewskim funkcjonuje także Publiczne Gimnazjum nr 1.

Łącznie w szkołach podstawowych na koniec roku 2012 uczyło się 585 uczniów, a w gimnazjum 349 uczniów.

Ponadto funkcjonuje przedszkole publiczne prowadzone przez Stowarzyszenie Wspierania Inicjatyw Lokalnych w Gminie Majdan Królewski „LOKOMOTYWA”, do którego uczęszczało 2012 roku 49 dzieci, a w oddziałach przedszkolnych przy szkołach podstawowych 142 uczniów.

Stan techniczny obiektów szkolnych oraz ich wyposażenie należy ocenić na poziomie zadawalającym, choć wymaga dalszej rozbudowy, modernizacji i doposażenia w pomoce dydaktyczne, mając na celu zapewnienie oferty edukacyjnej na najwyższym poziomie.

Gminny Ośrodek Kultury jest jedyną Instytucją Kultury na terenie Gminy Majdan Królewski, która prowadzi szeroko zakrojoną działalność kulturalną, oświatową oraz daje możliwość zagospodarowania czasu wolnego. W 2010 roku budynek GOK - u przeszedł kapitalny remont i na chwilę obecną posiada salę widowiskową na 200 miejsc z pełnowymiarową sceną, zostały odnowione wszystkie pomieszczenia i dobudowana pracownia muzyczna i galeria wystaw. Prowadzone są



KAPITAŁ LUDZKI
NARODOWA STRATEGIA SPÓJNOŚCI



UNIA EUROPEJSKA
EUROPEJSKI
FUNDUSZ SPOŁECZNY



stałe sekcje zainteresowań (plastyczne, teatralne, rękodzieła artystycznego, rytmika dla najmłodszych), chór młodzieżowy, zespół wokalny - instrumentalny, zespół tańca ludowego i współczesnego. Prowadzone są również zajęcia edukacyjne z nauki gry na instrumentach klawiszowych i gitarze. Dzięki pozyskanym środkom z Dotacji Ministra Kultury i Dziedzictwa Narodowego zakupiono nowoczesny sprzęt multimedialny i doposażono salę widowiskową, co umożliwia wprowadzenie do oferty seansów kinowych. Jednak w okresie letnim organizowane są imprezy plenerowe: Pikniki Rodzinne, Dożynki Gminne, Koncerty, Imprezy sportowo - rekreacyjne. GOK prowadzi również zajęcia opiekuńczo - wychowawcze w dwóch oddziałach świetlicy środowiskowej. Oprócz zajęć stałych jest możliwość skorzystania z gier zręcznościowych typu billard, ping - pong. Natomiast w okresie wakacji i ferii organizowane są dla dzieci dodatkowe zajęcia zorganizowane w budynku GOK, wycieczki piesze i rowerowe, wyjazdy na basen oraz wycieczki autokarowe. Poza tym organizowane są różnego typu wystawy, koncerty, imprezy rocznicowe, okolicznościowe i patriotyczne.

Mieszkańcy gminy Majdan Królewski mogą także korzystać z księgozbiorów Gminnej Biblioteki Publicznej w Majdanie Królewskim oraz jej filii bibliotecznych. Biblioteka która jest gminną instytucją kultury zajmującą się upowszechnianiem czytelnictwa i wiedzy na terenie naszej gminy, prowadzi również:

- zajęcia z dziećmi,
- kawiarenkę internetową,
- lekcje biblioteczne z historii książki i edukacji czytelniczej dla uczniów ze szkół naszej gminy,
- cykliczne konkursy przyczyniające się do wzrostu czytelnictwa wśród najmłodszych,
- organizuje także wystawy okolicznościowe.

Biblioteka współpracuje z Publicznym Przedszkolem, w ramach której pracownicy biblioteki czytają w przedszkolu bajki, dzieci wraz z opiekunami odwiedzają

bibliotekę, poznają księgozbiór, zasady działania instytucji oraz oglądają przygotowaną dla nich inscenizację.

Działalność sportowa w gminie realizowana jest również poprzez współpracę z klubami sportowymi.

Na terenie Gminy Majdan Królewski działa w formie stowarzyszeń cztery kluby sportowe, są to:

- Stowarzyszenie Sympatyków Piłki Nożnej w Majdanie Królewskim – Klub Sportowy „Korona” Majdan Królewski;
- Klub Sportowy LZS Krzątka;
- Stowarzyszenie Kultury Fizycznej „Błękitni Komorów” – Uczniowski Klub Sportowy „Błękitni Komorów”;
- Towarzystwo Przyjaciół Huty Komorowskiej – Klub Sportowy „Korzeń” Huta Komorowska.

Gmina Majdan Królewski przyczynia się również do poprawy kondycji fizycznej mieszkańców poprzez coroczną organizację Turnieju Piłki Nożnej o Puchar Wójta Gminy Majdan Królewski. Turniejowi towarzyszy sportowa rywalizacja, duch walki, pokaz umiejętności piłkarskich, zaangażowanie i wsparcie kibiców oraz dobra zabawa mieszkańców gminy.

Stan zaspokojenia potrzeb ludności gminy w zakresie ochrony zdrowia i opieki społecznej jest zadowalający.

Obsługę ludności gminy w zakresie opieki zdrowotnej prowadzi Gminny Samodzielny Publiczny Zakład Opieki Zdrowotnej w Majdanie Królewskim oraz filia - Ośrodek Zdrowia w Krzątce. GSPZOZ w Majdanie Królewskim świadczy usługi medyczne od poniedziałku do piątku w ramach kontraktu z NFZ. Pacjentom udzielane są świadczenia lekarza podstawowej opieki zdrowotnej. W ramach podstawowej opieki zdrowotnej funkcjonują 3 gabinety lekarskie, 2 gabinety zabiegowe oraz 2 gabinety szczepień. W GSPZOZ w Majdanie Królewskim funkcjonuje również gabinet fizjoterapii, w którym wykonywane są zabiegi



KAPITAŁ LUDZKI
NARODOWA STRATEGIA SPÓJNOŚCI



UNIA EUROPEJSKA
EUROPEJSKI
FUNDUSZ SPOŁECZNY



fizjoterapeutyczne w warunkach ambulatoryjnych oraz domowych. W ofercie gabinetu fizjoterapii znajdują się zabiegi z zakresu: kinezyterapii, masażu, elektrolecznictwa, leczenia polem elektromagnetycznym i światłolecznictwa. Zabiegi wykonują wykwalifikowani fizjoterapeuci. Działa również gabinet pielęgniarski, w którym świadczona jest opieka pielęgniarska oraz gabinet położnej.

Powiatowy szpital i pogotowie ratunkowe znajduje się w odległej o około 16 kilometrów Kolbuszowej.

Generalnie należy stwierdzić, że baza techniczna infrastruktury społecznej, wymagać będzie w najbliższych latach, w znacznej części placówek remontów i modernizacji. Odnosi się to również do kwestii termomodernizacji obiektów użyteczności publicznej oraz doposażenia w niezbędny sprzęt i urządzenia.

Zapewnienie bezpieczeństwa publicznego należy w głównej mierze do Posterunku Policji w Majdanie Królewskim oraz Urzędu Gminy.

Stan bezpieczeństwa i porządku publicznego ocenia się na poziomie zadowalającym. Znaczące zagrożenia związane są natomiast z użytkowaniem dróg. Dotyczy to w szczególności bardzo ruchliwej i obciążonej ruchem drogi krajowej nr 9, która przebiega wzdłuż całej gminy a także jej centrum administracyjnego – Majdanu Królewskiego.

W tym zakresie w ostatnich latach miało miejsce kilkanaście wypadków drogowych, w tym kilka śmiertelnych. Dlatego realizowane w tej sferze działania prewencyjne i zapobiegawcze, zarówno przez służby policji, jak i właściwych administratorów dróg, mają i mieć nadal będą szczególne znaczenie dla zwiększenia bezpieczeństwa publicznego.

Zadania z zakresu ochrony przeciwpożarowej na terenie gminy wykonuje 7 jednostek Ochotniczej Straży Pożarnej, zlokalizowanych w poszczególnych sołectwach.

Zagrożenie pożarowe na obszarze gminy jest stosunkowo duże, między innymi ze względu na zwartą zabudowę w niektórych miejscowościach oraz dużych kompleksów leśnych. Brak jest przy tym na terenie gminy wystarczającej liczby naturalnych zbiorników wodnych.

Urząd Gminy realizuje przypisane mu zadania związane z ochroną ludności, urządzeń i obiektów użyteczności publicznej. Na terenie gminy zorganizowany został system ostrzegania i alarmowania ludności, a także przygotowano odpowiednie środki na wypadek konieczności doraźnej ewakuacji i pomocy medycznej. Nie mniej jednak wymagane jest doposażenie poszczególnych jednostek.

3.5. Gospodarka lokalna

Na dzień 31 grudnia 2012 roku na terenie Gminy Majdan Królewski było zarejestrowanych 445 podmiotów gospodarczych, w tym:

- w sektorze rolniczym: 14
- w sektorze przemysłowym: 49
- w sektorze budowlanym: 132

Brak jest natomiast dużych zakładów przemysłowych, co powoduje wysokie bezrobocie. Stosunkowo wysoki, chociaż trudny do oszacowania jest również obserwowany odsetek osób emigrujących czasowo lub na stałe w celach zarobkowych. Jest to zjawisko szczególnie nasilone wśród młodzieży, która po ukończeniu edukacji nie może znaleźć pracy w samej gminie, ani w okolicy.

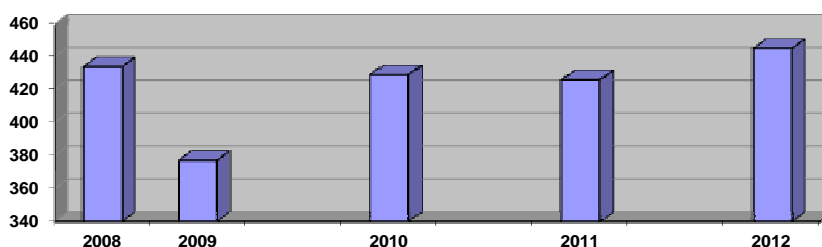
W okresie 2008 - 2012 liczba podmiotów gospodarczych w Gminie Majdan Królewski ulegała zmianie. W roku bazowym wynosiła ona 434, by następnie podnieść się do największej ilości podmiotów w roku 2012 - 445.

Tabela nr 3. Liczba podmiotów gospodarczych w latach 2008-2012 na terenie Gminy (www.stat.gov.pl).

<i>Gmina</i>	<i>2008</i>	<i>2009</i>	<i>2010</i>	<i>2011</i>	<i>2012</i>
<i>Liczba zarejestrowanych podmiotów gospodarczych.</i>	434	377	429	426	445



Wykres nr 1. Liczba podmiotów gospodarczych w latach 2008-2012 na terenie Gminy(www.stat.gov.pl)



Poziom bezrobocie na terenie gminy w roku 2012 wynosił 12,6 % (udział bezrobotnych zarejestrowanych w liczbie ludności w wieku produkcyjnym.) i jest większy od przeciętnego poziomu bezrobocia w powiecie kolbuszowskim, który wyniósł 10,3 %. Na koniec roku 2012 pozostawało bez pracy 793 osób w tym 383 kobiet, natomiast pracujących było 293 osoby w tym 190 kobiet.

Gmina Majdan Królewski nie dysponuje dobrymi warunkami do produkcji rolnej. Mimo to łącznie funkcjonuje około 1888 gospodarstw rolnych, które zajmują się głównie hodowlą żywca wieprzowego i wołowego. W uprawach zbożowych dominuje żyto i mieszanki zbożowe.

Najbardziej zagospodarowane pod względem rolniczym miejscowości w gminie to: Brzostowa Góra, Krzątka i Wola Rusinowska.

Struktura obszarowa gospodarstw jest niekorzystna, przy czym średnia wielkość gospodarstwa oscyluje w granicach 3,38 ha.

Dochodowość zdecydowanej większości gospodarstw jest niedostateczna.

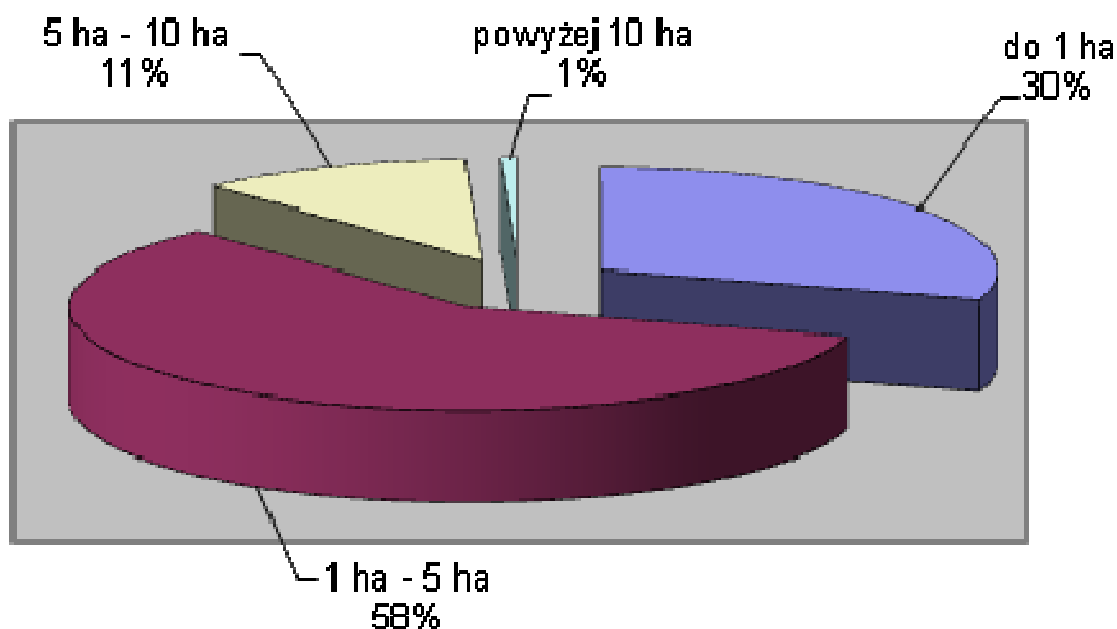
Na omawianym obszarze brak jest gospodarstw specjalistycznych. Generalnie należy stwierdzić, że gospodarstwa są niedoinwestowane, dysponują zamortyzowanym majątkiem, nie mają możliwości akumulacji kapitału. Otoczenie

rolnictwa jest nierozwinięte. Lokalna baza przetwórstwa rolno - spożywczego jest niedostateczna. Omawiane gospodarstwa w pewnej części, pomimo odnotowanego postępu w ostatnich latach ze względu na brak systemów kanalizacyjnych nie spełniają jeszcze standardów ochrony środowiska.

Struktura obszarowa gospodarstw rolnych.

1) do 1 ha	- 29,64 %
2) 1 ha - 5	- 58,52 %
3) 5 ha - 10 ha	- 11,15%
4) powyżej 10 ha	- 0,69 %

Wykres nr 2. Struktura gospodarstw rolnych według wielkości w Gminie Majdan Królewski
(www.stat.gov.pl)



3.6. Zarządzanie Gminą i sytuacja budżetowa

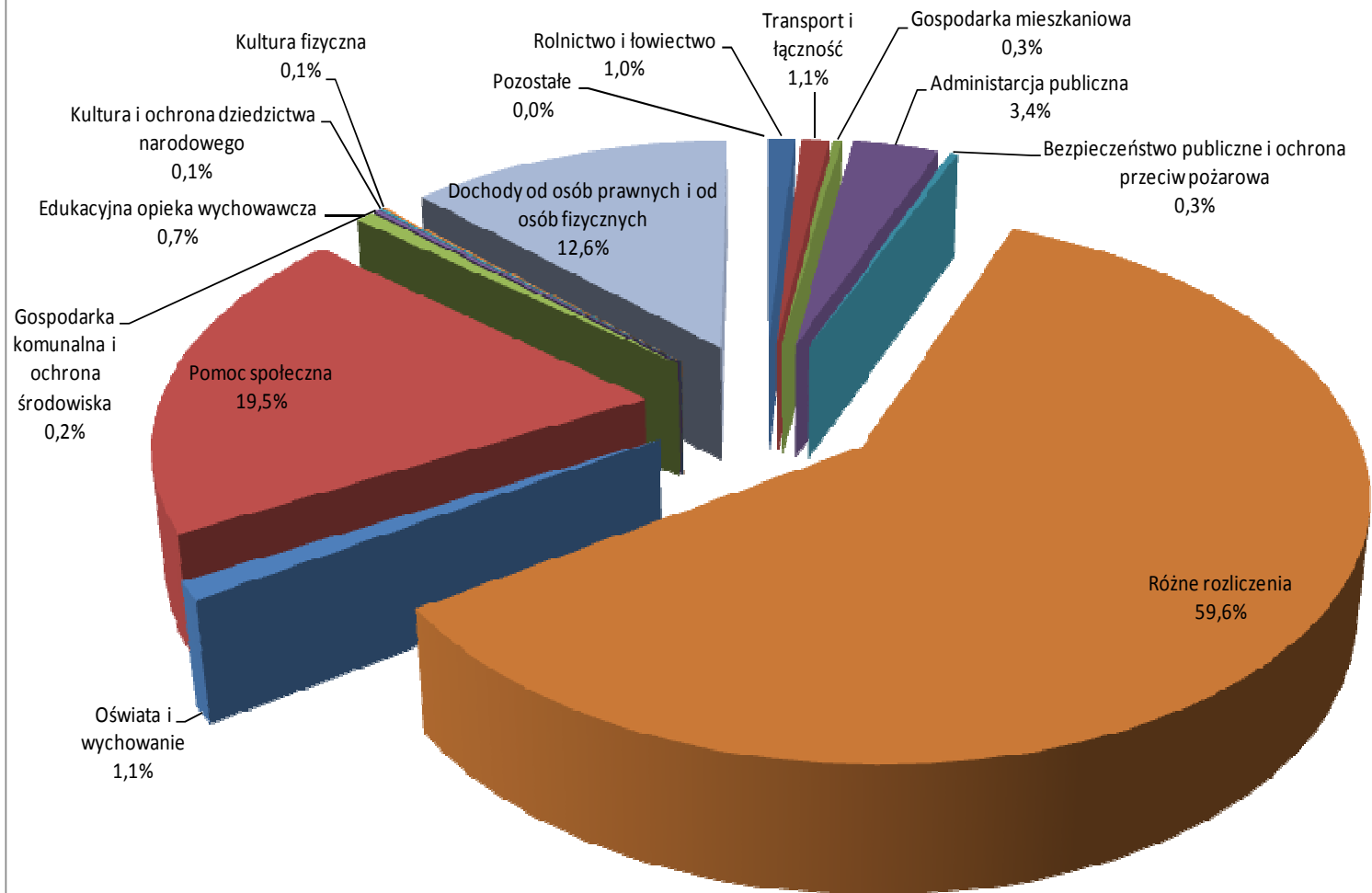
Finanse gminy stanowią o możliwościach jej rozwoju i zaspokajaniu potrzeb mieszkańców. Stanowiąc też będą w przyszłości o możliwościach realizacji zamierzeń strategicznych. Oczywiście przy tych zamierzeniach brać będzie należało również środki strukturalne z UE i krajowych programów.

W 2012 roku dochody Gminy Majdan Królewski zamknęły się kwotą prawie 27,5 mln złotych. Gmina osiągnęła dochody własne w kwocie 4 mln złotych. W tym samym okresie wydatki bieżące Gminy opiewały na kwotę 20,6 mln złotych, zaś wydatki inwestycyjne na kwotę 4,1 mln złotych, które zostały przeznaczone na cele inwestycyjne. Kwota wydatków ogółem była na poziomie 24,7 mln.

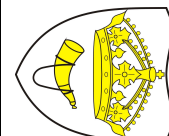
Średnio roczny łączny dochód gminy za 2012 rok w przeliczeniu na jednego mieszkańca wyniósł 2767 zł.

Przedstawione dane obrazują strukturę wydatków i dochodów gminy. Istotny wpływ na strukturę dochodów i wydatków w ostatnich latach miały realizowane kierunki inwestowania, ze znaczącym udziałem środków unijnych, głównie w infrastrukturę ochrony środowiska i drogownictwa, kultury.

Struktura dochodów budżetu Gminy w 2012 roku.



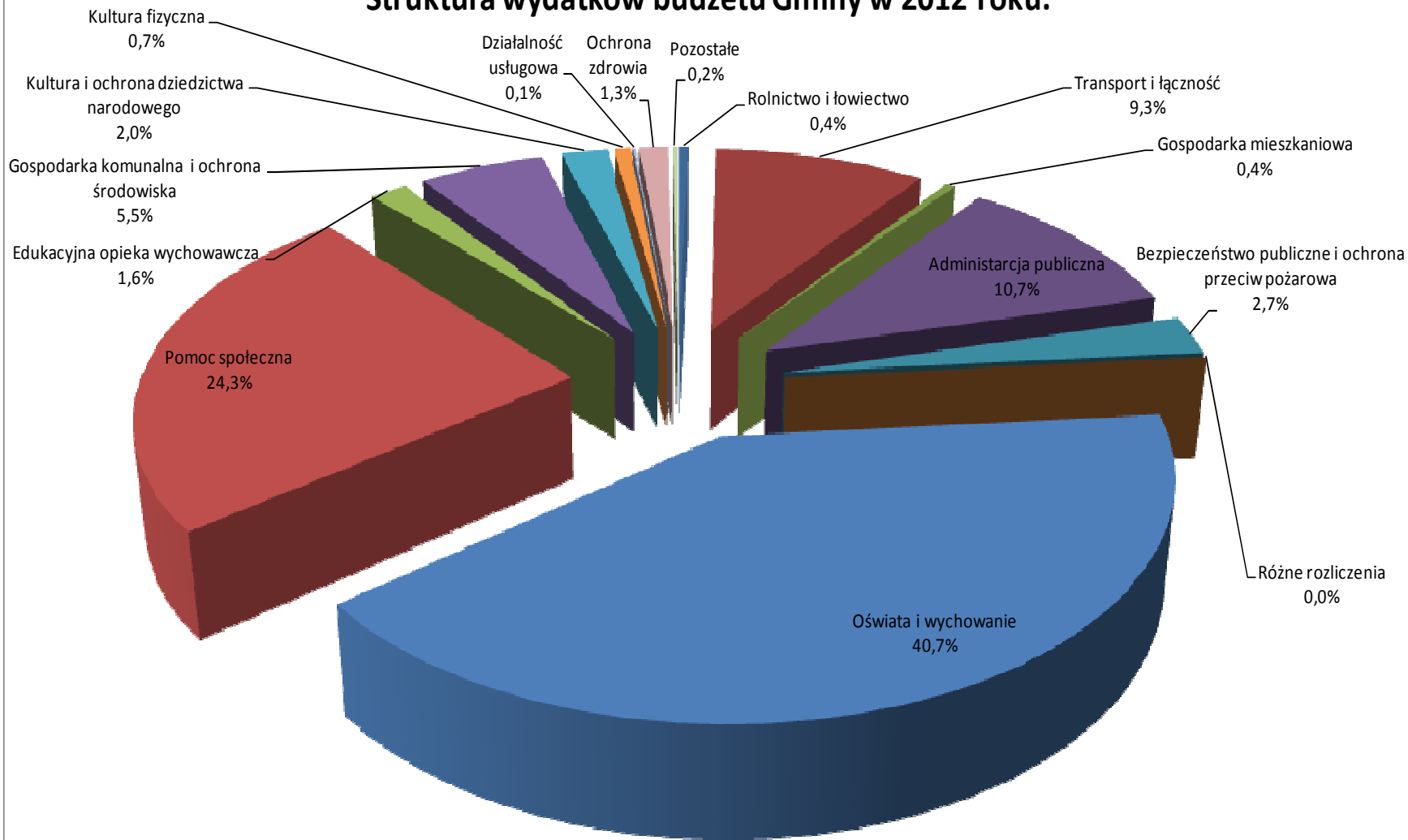
KAPITAŁ LUDZKI
NARODOWA STRATEGIA SPÓJNOŚCI



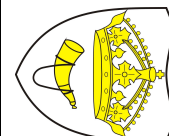
UNIA EUROPEJSKA
EUROPEJSKI
FUNDUSZ SPOŁECZNY



Struktura wydatków budżetu Gminy w 2012 roku.



KAPITAŁ LUDZKI
NARODOWA STRATEGIA SPÓJNOŚCI



UNIA EUROPEJSKA
EUROPEJSKI
FUNDUSZ SPOŁECZNY





KAPITAŁ LUDZKI
NARODOWA STRATEGIA SPÓJNOŚCI



UNIA EUROPEJSKA
EUROPEJSKI
FUNDUSZ SPOŁECZNY



3.7. Gmina Majdan Królewski na tle innych gmin w powiecie kolbuszowskim



KAPITAŁ LUDZKI
NARODOWA STRATEGIA SPÓJNOŚCI



UNIA EUROPEJSKA
EUROPEJSKI
FUNDUSZ SPOŁECZNY



GMINA WIEJSKA MAJDAŃ KRÓLEWSKI NA TLE GMIN POWIATU I WOJEWÓDZTWA W 2012 R.

Lokata gminy w powiecie 5. 123 Lokata gminy w województwie

WYSZCZEGÓLNIENIE GMINY	Ludność na 1 km ²	Kobiety na 100 mężczyzn*	Saldo migracji na 1000 ludności	Dochody własne budżetu gminy		Środki w dochodach budżetu gminy na finansowanie i wspieranie programów i projektów unijnych na 1 mieszkańca		Wydatki w dziale "Oświata i kultura" w % ogółem wydatków budżetu gminy*	Dzieci w przedszkolach na 100 mieszkańców	Czytelnicy bibliotek publicznych na 1000 ludności	Tysiączne obiekty rekreacyjne		Przebiegła powierzchnia użytkowa i mieszkańcy w zasobach mieszkaniowych	Oświata i kultura			Podmioty w rejestrze REGON na 10 tys. ludności															
				na 1 mieszkańca	Wydatki budżetu gminy	na 1 mieszkańca	Wydatki budżetu gminy				obiekty	udzielone rocznie		wodociągowej	kanalizacyjnej	gazowej																
CMOŁAS	5	123	2	12	2	88	5	149	5	51	5	88	4	118	2	63	1	58	4	96	6	108	2	39	2	50	4	96	5	146		
DZIKOWIEC	6	128	2	12	3	78	1	43	1	10	2	41	3	90	1	23	6	104	3	88	1	24	4	56	1	36	6	133	6	159		
KOLBUSZOWA	1	43	6	134	4	111	2	55	4	29	4	85	5	119	3	48	1	19	1	81	5	106	5	60	5	108	1	55	1	32		
MAJDAŃ KRÓLEWSKI	3	117	2	12	6	119	6	159	6	85	6	143	1	1	4	52	3	69	1	58	2	73	3	69	6	73	3	77	3	126		
NIMISKA	4	118	5	81	1	66	4	147	2	18	1	30	2	79	-	-	4	85	-	-	-	-	2	59	1	7	4	100	2	75	2	118
RANZÓW	2	110	1	2	5	112	3	134	3	28	3	47	6	149	2	30	5	97	-	-	-	-	4	97	3	40	8	111	5	130	4	142

WIECEJ DANYCH: Bank Danych Lokalnych www.stat.gov.pl/foi



Ze względu na charakter publikacji pominięto wyjątkowo, szczegółowe uwagi i notki dotyczące metodyki, źródła informacji itp. zamieszczone w innych publikacjach Urzędu Statystycznego. Ze względu na elektroniczną technikę przetwarzania danych, w niektórych przypadkach sumy składników mogą się różnić od podanych wielkości „ogółem”. Niektóre informacje za ostatni rok zostały podane na podstawie danych nieostatecznych i mogą ulec zmianie w następnych publikacjach.

4. Analiza SWOT

Dokonując diagnozy obecnej sytuacji społeczno-gospodarczej Gminy Majdan Królewski starano się wyeksponować jej najważniejsze mocne i słabe strony oraz szanse i zagrożenia rozwojowe. Syntetyczną analizę mocnych i słabych stron oraz szans i zagrożeń poddano wartościowaniu i przedstawia się następująco:

MOCNE STRONY	SŁABE STRONY
1. Podstawowa infrastruktura techniczna (wod, kan, gaz itd.)	1. Duże bezrobocie
2. Bardzo dobre położenie komunikacyjne i infrastruktura drogowa	2. Niedostateczne zapewnienia bezpieczeństwa pieszych – niewystarczająca liczba chodników
3. Bliskość dużych ośrodków gospodarczych (np. Mielec, Rzeszów)	3. Niewystarczająca opieka zdrowotna
4. Zapewniona opieka przedszkolna - na wysokim poziomie	4. Niski poziom przedsiębiorczości,
5. Dynamiczne podejście władz gminy do rozwoju gminy	5. Emigracja
6. Lokalizacja na obszarze gminy Tarnobrzeskiej Specjalnej Strefy Ekonomicznej	6. „Słomiany zapał”, bierność mieszkańców
7. Wyszkolona kadra pedagogiczna	7. Niż demograficzny
8. Walory przyrodniczo-krajobrazowe	8. Niska jakość gleb
9. Wolne tereny pod budownictwo, przedsiębiorczość	9. Starzejące się społeczeństwo
10. Współpraca środowiska lokalnego, władz, stowarzyszeń, szkół	10. Mało urozmaicona oferta zajęć dla dzieci/młodzieży (pozalekcyjne/dodatkowe)
11. Zapewniona opieka szkolna, dydaktyczna	11. Niedostateczne wyposażenie w infrastrukturę dydaktyczną
12. Podstawowa baza sportowa	12. Niskie środki działania w zakresie edukacji, kultury i sportu
13. Istniejące zasoby siły roboczej, w tym potencjał osób w wieku produkcyjnym	13. Żądaniowość, krytykanctwo
14. Współpraca społeczności lokalnej, władz podczas realizacji projektów inwestycyjnych i nieinwestycyjnych	14. Niskie dochody własne gminy
15. Aktywność organizacji pozarządowych	15. Niskie zaangażowanie dzieci/młodzieży
16. Zasoby dziedzictwa kulturowego	16. Niskie zainteresowanie terenami inwestycyjnymi dla przedsiębiorczości
17. Zasoby surowców	17. Niekorzystna struktura gospodarstw rolnych
18. Bogate tradycje	18. Niezagospodarowane tereny i związane z tym zagrożenie pożarowe
	19. Niedostateczne oznakowanie drogowe
	20. Niskie wykorzystanie potencjału



19. Infrastruktura sportowa 20. Dostęp do infrastruktury internetowej	turystycznego, przyrodniczo – krajobrazowego
SZANSE	ZAGROŻENIA
<ol style="list-style-type: none"> 1. Środki finansowe UE, pozabudżetowe gminy – możliwość korzystania z nich 2. Aktywność gospodarcza 3. Wykorzystanie przebiegu drogi wojewódzkiej i krajowej 4. Wykorzystanie położenia gminy i położenia TSSE 5. Wzrost świadomości społecznej w zakresie możliwości wykorzystania potencjału i zasobów gminy 6. Wykorzystanie możliwości aktywizacji zawodowej (kursy, szkolenia, nowy zawód) 7. Wykorzystanie odnawialnych źródeł energii do poprawy warunków socjalno bytowych 8. Zwiększenie aktywności społecznej (stowarzyszenia, grupy inicjatywne itd.) 9. Atrakcyjna oferta placówek oświatowych i kulturalnych 10. Wspólna realizacja przedsięwzięć władz, organizacji pozarządowych i społeczeństwa 11. Wykorzystanie potencjału inwestycyjnego/ gospodarczego 12. Promocja i wykorzystanie obszaru jako ekologiczny/ekologiczne gospodarstwa rolne 13. Wykorzystanie potencjału przyrodniczo-krajobrazowego, rozwój turystyki i rekreacji 14. Wykorzystanie tradycji rodzinnych, kulturowych, historycznych 15. Wykorzystanie zasobów mineralnych / piasek, żwir/ 16. Realizacja projektów w partnerstwie 	<ol style="list-style-type: none"> 1. Wzrastająca liczba zadań gminy, bez pokrycia finansowego 2. Brak perspektyw pracy, rozwoju dla młodego pokolenia 3. Otwarty rynek pracy – emigracja 4. Zmniejszenie środków finansowych UE 5. Brak motywacji podejmowania pracy (najniższa krajowa, umowy śmieciowe) 6. Pogarszająca się sytuacja w rolnictwie 7. Dalsze ograniczenie opieki zdrowotnej, jej centralizacja, ograniczony dostęp do specjalistów 8. Niekorzystne/zmienne przepisy, ustawy, prawo 9. Wzrost liczby wykluczonych społecznie 10. Szybki rozwój gmin ościennych, miast 11. Degradacja środowiska przyrodniczo-krajobrazowego 12. Promowanie i wspieranie przez władze dużych miast jako centr rozwoju (metropolie, miejskie obszary funkcjonalne)

5. Misja, Wizja

Prace nad „Strategią Rozwoju Gminy Majdan Królewski na lata 2014-2022” przebiegały w trakcie warsztatów i spotkań z lokalną społecznością, skupioną wokół Zespołu partycypacyjnego, których celem było wypracowanie społecznej wersji strategii.

Wyrażone podczas warsztatów dążenia i oczekiwane kierunki rozwoju stanowiły podstawę pracy, uzyskane informacje zostały uporządkowane zgodnie z zasadami sztuki tworzenia planów strategicznych, starając się jak najwierniej zachować ich znaczenie wyrażone przez uczestników.

Wizja rozwoju Gminy Majdan królewski stanowi projekcję, opis pożądanego stanu rzeczywistości lokalnej w perspektywie 2022 roku. Określa stan docelowy, do którego dążyć będzie cała wspólnota gminy, tj. władze samorządowe oraz ich partnerzy (lokalni oraz ponadlokalni), wykorzystując przy tym możliwości płynące z własnych atutów i szans pojawiających się w otoczeniu. Wizja ukierunkowana jest prognostycznie, określa cel, do jakiego zmierza gmina. Wskazuje ona zasadniczy kierunek podejmowanych działań.

Wizja Gminy Majdan Królewski brzmi:

„Gmina Majdan Królewski gminą przyjazną inwestorom, atrakcyjną otwartą na rozwój i współpracę oraz oferująca wysoki poziom jakości życia swoim mieszkańcom, wykorzystując potencjał związany z położeniem geograficznym oraz walorami przyrodniczymi”

Misja natomiast jest nadrzędnym celem rozwoju Gminy Majdan Królewski. Określa ona również rolę władz samorządowych w procesie rozwoju wspólnoty lokalnej. Zgodnie z misją, władze samorządowe pełnią rolę inicjatora dla realizacji przedsięwzięć zgodnych ze Strategią Rozwoju Gminy Majdan Królewski,



KAPITAŁ LUDZKI
NARODOWA STRATEGIA SPÓJNOŚCI



UNIA EUROPEJSKA
EUROPEJSKI
FUNDUSZ SPOŁECZNY



a podejmowanych przez różnych aktorów życia społecznego i gospodarczego – liderów lokalnych, organizacje pozarządowe, instytucje publiczne, przedsiębiorców, grupy nieformalne mieszkańców. Ponadto władze samorządowe są także realizatorem własnych projektów (leżących w zadaniach własnych oraz we współpracy z innymi jednostkami samorządu terytorialnego), zmierzających do rozwoju Gminy Majdan Królewski, upowszechniania jej walorów, ułatwiania współpracy partnerów lokalnych i wdrażania innowacyjnych rozwiązań.

Misja Gminy Majdan królewski brzmi:

„Naszą misją jest wspieranie wieloaspektowego rozwoju społecznego i gospodarczego Gminy Majdan Królewski, w poszanowaniu dziedzictwa kulturowego i przyrodniczego Gminy. Wspólnie kreujemy przyjazny wizerunek naszej Wspólnoty Lokalnej.”

Tak określona wizja i misja wyznacza następujące cele strategiczne, operacyjne i zadania.

6. Cele strategiczne, operacyjne i zadania

Przedstawione cele zostały sformułowane na podstawie dokonanej diagnozy i analizy SWOT, jak również na podstawie propozycji zadań z zebranych ankiet i kart zadań, z podziałem na obszary. Zadania były również proponowane przez młodzież uczestniczącą w ramach prac nad strategią.

Cel strategiczny 1 - Rozwój przedsiębiorczości i inicjatyw gospodarczych

Napływ inwestycji do gminy uzależniony jest od wielu czynników zewnętrznych i wewnętrznych. Zewnętrzne zainteresowanie naszą gminą musi być wsparte promocją dogodnych terenów inwestycyjnych. Należy zwrócić uwagę na konieczność przygotowania terenów inwestycyjnych pod względem formalno-prawnym oraz zabezpieczyć uzbrojenie terenów w niezbędną infrastrukturę.

Duże znaczenie ma również klimat współpracy samorządu z inwestorami, przyjaznej polityki podatkowej, pomoc przy załatwianiu spraw administracyjnych, wspólna promocja gospodarcza.

Cel operacyjny 1.1 - Rozwój inwestycyjny gminy i wolnych terenów

Zadania:

1. Tworzenie warunków dla zwiększenia poziomu inwestycji, w tym zinwentaryzowanie i bieżące udostępnianie oraz propagowanie informacji o wolnych terenach i obiektach inwestycyjnych,
2. Promocji możliwości gospodarczych i inwestycyjnych gminy,
3. Stosowanie zachęt dla inwestorów zewnętrznych i do tworzenia nowych miejsc pracy,


4. Współpracy z organizacjami otoczenia biznesu,
5. Przegląd aktów prawnych obowiązujących na terenie przeznaczonym pod rozwój przedsiębiorczości w celu wyszukania aktów hamujących/ograniczających lokalny rozwój i podjęcie inicjatyw w celu ich zmiany,

Cel operacyjny 1.2 – Wsparcie rozwoju przedsiębiorczości,

Zadania:

1. Wyznaczenie i zagospodarowanie terenów inwestycyjnych poprzedzone opracowaniem planów przestrzennych uwzględniających nowe tereny inwestycyjne,
1. Wspieranie rozwoju infrastruktury instytucjonalnej służącej małej i średniej przedsiębiorczości,
2. Agroturystyka, Eko-rolnictwo i produkt lokalny – jako forma samo zatrudnienia,
3. Stworzenie systemu informowania o możliwościach inwestycyjnych w gminie:
 - baza danych nt. wolnych terenów inwestycyjnych,
 - foldery informacyjne,
4. Udział w konkursach i programach promujących gminę,
5. Wspieranie wszelkich działań promocyjnych gminy w celu pozyskiwania inwestorów, w tym zewnętrznych i zagranicznych,
6. Wsparcie dla rozwoju przedsiębiorstw oferujących usługi dla rolnictwa,
7. Prowadzenie „przyjaznej” polityki podatkowej (ulgi podatkowe), wsparcie dla pracodawców zatrudniających absolwentów z gminy Majdan Królewski,

-
8. Prowadzenie stałego punktu informacji gospodarczej w Urzędzie Gminy –
 - informowanie o dostępnych źródłach finansowania zewnętrznego,
 - gromadzenia ofert współpracy różnych firm,
 - gromadzenia i propagowania ofert wolnych terenów inwestycyjnych i obiektów,
 - udzielanie informacji o dostępnych na rynku ulgach ,
 - udzielanie informacji o wsparciu udzielanych przez instytucje otoczenia biznesu,
 9. Inicjowanie i organizowanie szkoleń dla mieszkańców, nowych przedsiębiorców i przedsiębiorców prowadzących już działalność gospodarczą,
 10. Wykorzystanie funduszy zewnętrznych do rozwoju przedsiębiorczości na terenie gminy,



Cel strategiczny 2 - Tworzenie warunków dla rozwoju osadnictwa:

Na terenie gminy konieczne jest podjęcie działań poprawiających sytuację na lokalnym rynku mieszkaniowym. Niezbędnym jest sukcesywne uzbrajanie terenów przeznaczonych pod budownictwo mieszkaniowe. Budownictwo mieszkaniowe jest ważnym elementem lokalnego wzrostu gospodarczego. Należy także poszukiwać nowych możliwości wsparcia budownictwa.

Cel operacyjny 2.1 - Wsparcie procesu osadnictwa,

Zadania:

1. Wyznaczenie w planie zagospodarowania przestrzennego nowych terenów pod budownictwo mieszkaniowe,
2. Uzbrojenie terenów w podstawową infrastrukturę techniczną (drogi, parkingi, instalacje wodno – kanalizacyjne, oświetlenie itp.),
3. Wsparcie dla przedsięwzięć dotyczących budowy domów jednorodzinnych,
4. Wyznaczenie jak największej liczby tanich działek pod budownictwo jednorodzinne na terenie całej gminy,

Cel operacyjny 2.1 - rozwiązywanie problemów mieszkaniowych, wsparcie osadnictwa

Zadania:

1. Wprowadzenie edukacji i rozwiązań technicznych w zakresie zmniejszenia opłaty za wodę, kanalizację i inne media,
2. Ekologiczne systemy pozyskiwania źródeł energii - wdrożenie systemu zachęt finansowych lub ulg dla gospodarstw inwestujących w kolektory słoneczne,
3. Wprowadzenie programu przyjaznego rodzinie – w formie karty rodziny, bonu,
4. Organizacja konkursów na najładniejszą zagrodę, piękny ogródek, gospodarza gospodynię roku,



Cel strategiczny 3 - Edukacja

Rozwój gminy zależy od poziomu wiedzy i kompetencji jej mieszkańców. Edukacja staje się jednym z priorytetowych zadań, inwestycją w przyszły potencjał jaki będzie można zaoferować pracodawcom. Główne kierunki działań powinny więc uwzględniać poprawę jakości i efektywności systemu edukacyjnego. Wymaga to podjęcia działań związanych z podniesieniem jakości kształcenia, rozwijania umiejętności potrzebnych dla społeczeństwa. Realizacja proponowanego celu wymaga także podjęcia działań zmierzających do uatrakcyjniania nauki, wspierania aktywności obywatelskiej i zapewniania równości szans.

Cel operacyjny 3.1 - Rozwój techniczny edukacji,

Zadania:

1. Rozbudowa lub modernizacja obiektów szkolnych, w tym boisk wielofunkcyjnych,
2. Doposażenie szkół w niezbędny sprzęt edukacyjny np. multimedialne pracownie komputerowe oraz programy do nauki języków obcych,

Cel operacyjny 3.2 - Rozwój systemu edukacji,

Zadania:

1. Wsparcie, organizacja pozalekcyjnych kół naukowych i zainteresowań, np. warsztaty teatralne, fotograficzne, kursy języków obcych, kółko teatralne, zajęcia plastyczne, nauka gry na instrumentach,
2. Poszerzenie edukacji dla dzieci i młodzieży o nowatorskie, autorskie programy edukacyjne, w tym zakresu przedsiębiorczości,
3. Wspieranie rozwoju różnych form kształcenia i dokształcania dorosłych,

-
4. Wsparcie edukacji przedszkolnej,
 5. Organizacja i dofinansowanie, lub korzystanie z konkursów, programów z zakresu edukacji,
 6. Współpraca z różnymi ośrodkami edukacyjnymi, np. kształcenia ustawicznego, zawodowego, wyższe uczelnie

Cel strategiczny 4 - Kultura i sport:

Działalność i rozwój instytucji kultury oraz powszechna aktywność kulturalna powinny być początkowym ogniwem w rozwoju społecznym gminy. Dobra kulturowe różnią się od produktów handlowych, gdyż są nośnikiem idei, symboli, a także stanowią kluczowy komponent tożsamości społeczności, która ją wytwarza.

Nowoczesna baza sportowa i ciekawa oferta pozwala nie tylko na realizację pasji sportowych, lecz również poprawia stan zdrowia mieszkańców gminy.

Cel operacyjny 4.1 - Rozwój techniczny infrastruktury kulturalnej i sportowej,

Zadania:

1. Rozbudowa, modernizacja lub budowa obiektów sportowych, w tym boiska wielofunkcyjne, budynki socjalno - szatniowe, trybuny, korty tenisowe, itp.
2. Budowa infrastruktury rekreacji zimowej np. lodowiska,
3. Doposażenie obiektów kulturalnych i sportowych w niezbędny sprzęt do realizacji podejmowanych działań,
4. Budowa palców zabawa,
5. Doposażenie biblioteki, promocja czytelnictwa,

Cel operacyjny 4.2 - Tworzenie warunków wykorzystujących bazę kulturalną i sportową

Zadania:

1. Organizacja zajęć dla dzieci i młodzieży (tzw. Kółka zainteresowań: szachy, plastyka, sport, itp.),
2. Organizacja zajęcia dla dorosłych (np. utworzenie siłowni, fitness itp.),
3. Wspomaganie działalności klubów sportowych i innych organizacji pozarządowych – adekwatnych do konkretnych potrzeb,

-
4. Wytyczenie ścieżek do uprawiania sportu, np.: biegów, chodźniarstwa, rowerowych,
 5. Organizacja cyklicznych imprez sportowych i kulturalnych na terenie gminy o lokalnym i regionalnym zasięgu,
 6. Wprowadzić harmonogram kulturalno-sportowy,
 7. Wspieranie inicjatyw kulturalnych i sportowych wiodących i popularnych dyscyplinach,
 8. Wspieranie zespołów artystycznych i twórców kultury,
 9. Stworzenie własnych produktów kulturalnych, które byłyby wizytówką kulturalną gminy,
 10. Dbłość o zachowanie dziedzictwa kulturowego, w tym zabytkowe obiekty,

Cel strategiczny 5 - Turystyka:

Walory turystyczne gminy stanowią doskonałą bazę do rozwoju turystyki. Niezbędne jest tworzenie odpowiednich warunków oraz realizacja przedsięwzięć, które służyłyby powstawaniu nowych atrakcyjnych dla gości produktów turystycznych.

Cel operacyjny 5.1 - Rozwój techniczny infrastruktury turystycznej,

Zadania:

1. Wytyczenie ścieżek rowerowo-piesznych przez miejsca najciekawsze pod względem przyrodniczym, krajobrazowym, historycznym, kulturowym oraz połączenie ich z już istniejącymi na terenie gminy i gmin sąsiednich,
2. Wsparcie rozwoju agroturystyki, eko gospodarstw,

Cel operacyjny 5.2 - Wsparcie rozwoju turystyki,

Zadania:

1. Organizacja cyklicznych imprezy turystyczno – kulturalnych,
2. Współpraca przy opracowaniu i przygotowaniu przewodników, map, folderów turystycznych,
3. Wspieranie inicjatyw turystycznych i organizacji podejmujących działania o charakterze turystycznym,
4. Współpraca z organizacjami turystycznymi,
5. Wykorzystanie dostępnych środków zewnętrznych do finansowania przedsięwzięć turystycznych,
6. Utworzenie w GOK punktu informacji turystycznej i promocji gminy,



Cel strategiczny 6 - Aktywność społeczna:

Prawdziwy rozwój społeczności lokalnych możliwy jest wyłącznie w oparciu o świadome i sprawne organizacyjnie społeczeństwo obywatelskie, w którym mieszkańcy mają poczucie odpowiedzialności za sprawy publiczne, podejmują inicjatywę we wszystkich dziedzinach życia. Kształtowanie wiedzy i postaw obywatelskich powinno odbywać się na każdym etapie rozwoju człowieka, zarówno w rodzinie jak i instytucjach publicznych, np. w szkole. Powinno być kontynuowane przez całe życie, przez organizacje niezależne, apolityczne, przede wszystkim organizacje pozarządowe, będące osią społeczeństwa obywatelskiego i tworzące podstawowe zaplecze instytucjonalne dla mniej lub bardziej aktywnej społeczności. Konieczne jest, więc stworzenie systemu wspierania instytucjonalnego organizacji pozarządowych.

Cel operacyjny 6.1 - Wspieranie inicjatyw społecznych,

Zadania:

1. Współpraca samorządu z organizacjami ngo,
2. Utworzenie platformy wymiany doświadczeń,
3. Aktywizacja zawodowa i społeczna dla mieszkańców gminy poprzez różnego rodzaju akcje, np. sprzątanie świata z udziałem przedsiębiorców, organizacji pozarządowych,
4. Integracja pokoleń, wspólne inicjatywy, wykorzystanie potencjału i wiedzy osób starszych,
5. Podniesienie poziomu aktywności społecznej mieszkańców gminy,
6. Pomoc finansowa gminy w zabezpieczeniu wkładu własnego organizacji pozarządowych ubiegających się o środki zewnętrzne,

Cel strategiczny 7 - Bezpieczeństwo:

Poczucie bezpieczeństwa jest podstawową potrzebą człowieka. Wzrost poczucia bezpieczeństwa wśród lokalnego społeczeństwa jest warunkiem koniecznym by gmina była przyjazna swoim mieszkańcom. W zakresie bezpieczeństwa publicznego oraz ochrony przeciwpowodziowej i przeciwpożarowej niezbędna jest dobra koordynacja działań służb i instytucji oraz tworzenie systemów i procedur szybkiego reagowania na sytuacje kryzysowe. Istotnym elementem.

Cel operacyjny 7.1 - Poprawa stanu bezpieczeństwa publicznego,

Zadania:

1. Wdrożenie systemu monitoringu miejsc najbardziej zagrożonych w gminie,
2. Doposażenia w sprzęt służb ratowniczych,
3. Dalszą poprawę stanu technicznego infrastruktury drogowej i okołodrogowej, zwłaszcza w odniesieniu do dróg najbardziej obciążonych ruchem,
4. Współpraca jednostek odpowiedzialnych za bezpieczeństwo na terenie gminy ,
5. Organizacja spotkań np. z funkcjonariuszami policji, straży dla dzieci i młodzieży, osób starszych - Ukazanie zagrożeń współczesnego świata,
6. Wdrożenie rozwiązań technicznych mających na celu zapewnienie bezpieczeństwa niepełnosprawnym,
7. Poprawa warunków w zakresie bezpieczeństwa pożarowego - udrożnienie dróg dojazdowych do posesji, oznakowań hydrantów podziemnych i naziemnych, doposażenie w sprzęt ratowniczy i specjalistyczny,
8. Dokończenie budowy oświetlenia ulicznego i oznakowanie dróg gminnych,
9. Poprawa bezpieczeństwa dla rowerzystów i pieszych np.: budowa chodników, budowa przejść dla pieszych, budowa drogi dla rowerzystów,

10. Wprowadzenie dla dzieci i młodzieży stałego systemu szkoleń z zakresu bezpieczeństwa w ruchu drogowym poprzez kursy na kartę rowerową i motorowerową,



Cel strategiczny 8 - System opieki zdrowotnej i pomocy społecznej:

Procesy wykluczenia i marginalizacji społecznej dotyczą część mieszkańców gminy. Grupy te nie chcą w pełni uczestniczyć w życiu społecznym, a przez to stają się stałymi "klientami" pomocy społecznej. Problem ten można rozwiązać kompleksowym podejściem, angażując różne instytucje oraz organizacje, co przyczyni się do wprowadzenia lokalnych rozwiązań o charakterze zapobiegawczym.

Bezpieczeństwo zdrowotne ludności osiągnęte będzie poprzez rozwój wczesnej diagnostyki, zwiększenie dostępności do usług oraz profilaktykę i promocję zdrowia z zakresu podstawowej opieki zdrowotnej, specjalistyki ambulatoryjnej, opieki szpitalnej, a także ratownictwa medycznego.

Cel operacyjny 8.1 - Wsparcie systemu opieki zdrowotnej,

Zadania:

1. Wsparcie, organizacja badań profilaktycznych,
2. Wspieranie profilaktyki uzależnień i ich skutków, organizacja grup wsparcia dla osób potrzebujących pomocy i ofiar przemocy w rodzinie,
3. Podejmowanie przedsięwzięć o charakterze: „Służba zdrowia bez barier”,
4. Współpraca z GSPZOZ w zakresie zapewnienia opieki zdrowotnej, szczególnie specjalistycznej,
5. Wsparcie, organizacja i rozwój przychodni rehabilitacyjnej,



Cel operacyjny 8.2 - Wsparcie systemu pomocy społecznej,

Zadania:

1. Wsparcie dla rodzin wielodzietnych,
2. Zapewnienie możliwości korzystania z ciepłych posiłków osobom tego potrzebującym,
3. Rozwój infrastruktury pomocy społecznej,
4. Tworzenie warunków do szerokiej współpracy w zakresie opieki i pomocy społecznej,

7. Monitoring i ocena strategii

Monitoring to obserwacja procesów rozwoju gminnego, prowadzona w celu możliwie szybkiego podejmowania działań, stanowiących reakcję na rozwój powyższych zjawisk.

W celu zapewnienia właściwego wdrożenia i realizacji Strategii, koniecznym jest zagwarantowanie odpowiednich warunków organizacyjnych i instytucjonalnych. W związku z tym przyjęto następujące ramy organizacyjno-instytucjonalne w omawianym zakresie.

Po pierwsze - organem nadzorującym realizację Strategii jest Rada Gminy Majdan Królewski.

Po drugie - odpowiedzialnym za wdrożenie Strategii jest Wójt Gminy.

Zakłada się, że Wójt przedstawiał będzie Radzie Gminy minimum co 2 lata sprawozdania z realizacji strategii. Końcowa ocena stopnia wdrożenia i realizacji strategii zawarta zostanie w raporcie podsumowującym, przygotowanym w I połowie 2022 roku.

Przedmiotowy raport zawierał będzie w szczególności:

- ocenę realizacji celów priorytetowych określonych w poszczególnych obszarach strategicznych,
- wnioski końcowe, które posłużą do ustalenia warunków wyjściowych do opracowania strategii rozwoju gminy na kolejne lata.

Warunkiem niezbędnym do właściwego wdrożenia i realizacji Strategii jest aktywne włączenie się w ten proces wszystkich podmiotów, instytucji oraz mieszkańców całej gminy. Dlatego niezwykle istotnym działaniem, po jej uchwaleniu jest przeprowadzenie odpowiednich działań promocyjnych i aktywizacyjnych wszystkich zainteresowanych w celu optymalnego jej upowszechnienia.

Najważniejszą rolę w tym procesie mają do spełnienia Rada Gminy i Wójt, a mianowicie:



-
- inicjowanie bądź bezpośrednio podejmowanie realizacji, zgodnie ze swoją właściwością odpowiednich kierunków działań i przedsięwzięć składających się na wykonanie przyjętych celów priorytetowych,
 - podejmowanie czynności zmierzających do pozyskania zewnętrznych środków pomocowych, w tym Unii Europejskiej, z myślą o realizacji konkretnych zadań,
 - koordynowanie i zachęcanie do podejmowania przedsięwzięć różne podmioty z terenu i spoza obszaru gminy.

Koniecznym jest także monitorowanie postępu realizacji działań, porównywanie ich zgodności z założonymi celami priorytetowymi.

Zakłada się, że metodą na zbudowanie dobrej Strategii Rozwoju Gminy Majdan Królewski jest szczegółowe rozpisanie wcześniej uzgodnionych celów na małe działania rozłożone w czasie i konsekwentnie realizowane z jasno sprecyzowanymi celami, działaniami i rezultatami oraz realnym budżetem. Realizacja planu winna także przynieść określone wskaźniki osiągnięć i efektów tj.: poprawę jakości dróg poprzez ich budowę i modernizację, poprawę jakości środowiska naturalnego, rozszerzenie oferty w zakresie kultury, sportu poprzez budowę modernizację i remont obiektów, poprawę bazy edukacyjnej dla młodzieży w związku z remontem i modernizacją obiektów szkolnych, poprawa jakości bazy leczniczej i warunków ekonomicznych funkcjonowania ośrodka zdrowia i gabinetów lekarskich zwiększenie dostępności do bazy turystyczno-rekreacyjnej, poprawa bezpieczeństwa poprzez budowę i modernizację oświetlenia ulicznego, poprawę zdrowia i warunków życia mieszkańców, tworzenie infrastruktury technicznej sprzyjającej rozwojowi małej i średniej przedsiębiorczości.

Strategia Rozwoju opracowany dla Gminy Majdan Królewski jest planem ambitnym. Realizacja określonych zadań będzie odbywała się sukcesywnie i będzie uzależniona od wielkości funduszy strukturalnych, pozyskanych środków zewnętrznych. Realizacja zadań na bieżąco monitorowana pozwoli ocenić stopień wdrożenia projektów.



Ocena postępów we realizacji strategii będzie dokonywana na podstawie określonych wskaźników bazowych. Poniżej zaprezentowano wybrane rodzaje rekomendowanych wskaźników. Wskaźniki te mogą podlegać modyfikacji.

1. liczba podmiotów nowozarejestrowanych na 1 tysiąc mieszkańców,
2. liczba osób fizycznych prowadzących działalność gospodarczą na 1 tysiąc mieszkańców w wieku produkcyjnym,
3. powierzchnia przygotowanych terenów inwestycyjnych,
4. liczba powstałych gospodarstw agroturystycznych,
5. liczba przedsięwzięć promocyjnych,
6. długość zmodernizowanych i nowopowstałych dróg,
7. długość zmodernizowanej i nowo wybudowanej sieci wodociągowej i kanalizacyjnej,
8. odsetek mieszkańców korzystających z sieci kanalizacyjnej w ludności ogółem,
9. % powierzchni gminy objętej miejscowym planem zagospodarowania przestrzennego
10. liczba zarejestrowanych w PUP bezrobotnych
11. liczba imprez kulturalnych i sportowych
12. liczba użytkowników obiektów sportowo - rekreacyjnych
13. liczba osób korzystających z pomocy społecznej

Z uwagi na długi okres czasu objęty Strategią, zachodzące procesy i uwarunkowania zewnętrzne i wewnętrzne, zakłada się, że Strategia podlegać będzie okresowej aktualizacji.

Poprzedzać ją będą:

- dokonywane analizy okresowych raportów o sytuacji gospodarczej i społecznej gminy, sporządzanych przez Wójta,
- oceny stopnia realizacji Strategii i informacje o efektach podejmowanych działań, dokonywane na forum Rady Gminy.

Przyjęto, że uaktualnienie Strategii odbywać się będzie w zależności od potrzeb na wniosek Wójta bądź Rady Gminy.

Dokonywanie korekt zapisów Strategii będzie miało miejsce w formie Uchwały Rady Gminy.



8. Zgodność z ze strategiami, źródła finansowania

Gmina Majdan Królewski jak i inne gminy jest ważnym elementem Regionu Podkarpackiego i Polski, tak i strategia rozwoju gminy realizowana będzie w kontekście założeń nakreślonych dla całego województwa i kraju.

Dlatego jej spójność z dokumentami strategicznymi dla tych obszarów jest nie tylko naturalna, ale wręcz konieczna. Zgodność Strategii Rozwoju z założeniami „Strategii Rozwoju Kraju 2020” oraz „Strategia Rozwoju Województwa – Podkarpackie 2020” zapewni możliwość korzystania ze wsparcia finansowego w ramach programów krajowych oraz programów finansowych z funduszy Unii Europejskiej. Perspektywa czasowa aktualnej Strategii nie przypadkowo jest całkowicie zbieżna z nową perspektywą finansową funduszy europejskich. Stanowiąc one bowiem będą bardzo istotny element finansowania znacznej części działań podejmowanych przy jej realizacji. Dlatego niezwykle istotne z punktu widzenia miasta jest racjonalne wykorzystanie środków finansowych możliwych do pozyskania w ramach unijnej polityki rozwoju. Tym bardziej, iż prawdopodobnie będzie to ostatni okres korzystania z tak znaczących funduszy zewnętrznych. Zbudowanie przy ich wykorzystaniu trwałych podstaw rozwoju gospodarczego i społecznego będzie miało kluczowe znaczenie dla dalszego rozwoju Gminy Majdan Królewski.

Strategia Rozwoju Gminy Majdan Królewski obejmuje długookresowe cele strategiczne, których osiągnięcie przewiduje się z horyzontem czasowym 2022 r. Skuteczna realizacja Strategii wiąże się bezpośrednio ze zdolnością samorządu do absorpcji środków pomocowych, bowiem dla większości podejmowanych projektów zakładających wykorzystanie funduszy strukturalnych Unii Europejskiej konieczne będzie zaangażowanie w ramach finansowego wkładu własnego. Utrudnieniem w prognozowaniu ram finansowych Strategii jest wciąż brak precyzyjnych informacji o dostępnych dla Gminy możliwościach finansowych wynikających z funduszy Unii Europejskiej w nowej perspektywie 2014-2020, ze względu na to, że większość

normujących tę kwestię programów operacyjnych nie została jeszcze w pełni skonstruowana. Ograniczenia te sprawiają ramy finansowe budowanej Strategii musiały zostać oparte na orientacyjnych szacunkach oraz niepewnych jeszcze przewidywaniach dotyczących zasad podziału środków w ramach poszczególnych Programów Operacyjnych.

W chwili obecnej obowiązuje Umowa Partnerstwa, która jest dokumentem określającym kierunki interwencji w latach 2014-2020 trzech polityk unijnych w Polsce – Polityki Spójności, Wspólnej Polityki Rolnej i Wspólnej Polityki Rybołówstwa. W Umowie wzięto pod uwagę zapisy unijnych i krajowych dokumentów strategicznych, oraz dotychczasowe doświadczenia związane z wdrażaniem perspektywy 2004- 2006 i 2007-2013. Umowa Partnerstwa przedstawia m.in.: cele i priorytety interwencji w ujęciu tematycznym i terytorialnym, układ programów operacyjnych i zarys systemu finansowania oraz wdrażania. Ujęte w niej dokumenty programowe na perspektywę finansową UE na lata 2014-2020 obejmują:

- Program Rozwoju Obszarów Wiejskich 2014-2020
- Program Inteligentny Rozwój 2014-2020
- Program Polska Cyfrowa 2014-2020
- Program Infrastruktura i Środowisko 2014-2020
- Program Wiedza Edukacja Rozwój 2014-2020
- Program Polska Wschodnia 2014-2020
- Program Pomoc Techniczna 2014-2020

Pomimo tych ograniczeń można przewidywać, że osiągnięcie celów strategicznych, a tym samym realizacja strategii będzie wiązać się z wykorzystywaniem środków pochodzących przede wszystkim z następujących źródeł:

- Europejskiego Funduszu Rozwoju Regionalnego
- Europejskiego Funduszu Społecznego w komponencie regionalnym

-
- środków pochodzących z Norweskiego Mechanizmu Finansowego oraz Mechanizmu Finansowego Europejskiego Obszaru Gospodarczego.
 - środków budżetowych samorządu,
 - środków pochodzących z Budżetu Państwa
 - publicznych i prywatnych środków krajowych współfinansujących projekty realizowane ze środków unijnych,
 - dostępnych w ramach rezerw niewykorzystanych środków na realizację polityki spójności na lata 2007-2013

Środki EFS będą wykorzystywane zarówno z komponentu regionalnego jak i komponentu centralnego programu operacyjnego obejmującego środki EFS.

Środki EFRR będą wykorzystywane przede wszystkim poprzez programy operacyjne wśród których dominująca rola przypadnie Regionalnemu Programowi Operacyjnemu Województwa Podkarpackiego oraz planowanemu do kontynuacji w latach 2014-2020 Programowi Rozwoju Obszarów Wiejskich.