




Załącznik graficzny nr 1
do decyzji o ustaleniu lokalizacji
inwestycji celu publicznego

	granice terenu objętego decyzją
	nieprzekraczalna linia zabudowy
	kierunek dojazdu

mgr inż. arch. JOANNA SAPIEHA-KOPICKA
PROJEKTANT
miejscowych planów
zagospodarowania przestrzennego
NR EWID. UPRAWNIENI 1/70/91

PKP S.A.
Kolejowy Ośrodek Dokumentacji
Geodezyjnej i Kartograficznej
ul. Korzeniowskiego 1
70-211 Szczecin

Poświadczam zgodność niniejszej mapy
z oryginałem przyjętym do kolejowego
zasobu geodezyjnego i kartograficznego.
Mapa wg. stanu archiwalnego.
Niniejsza mapa nie może służyć do celów
projektowych.

Szczecin, 22.11.2017

Starszy Specjalista
(imię, nazwisko i podpis)
Zbigniew Wegierski

WÓJT
Gminy Lipka
mgr Przemysław Kuczyński

