

M A P A

ZASADNICZA

Skala 1: 500

Miasto:

Gmina: L.P.K.A

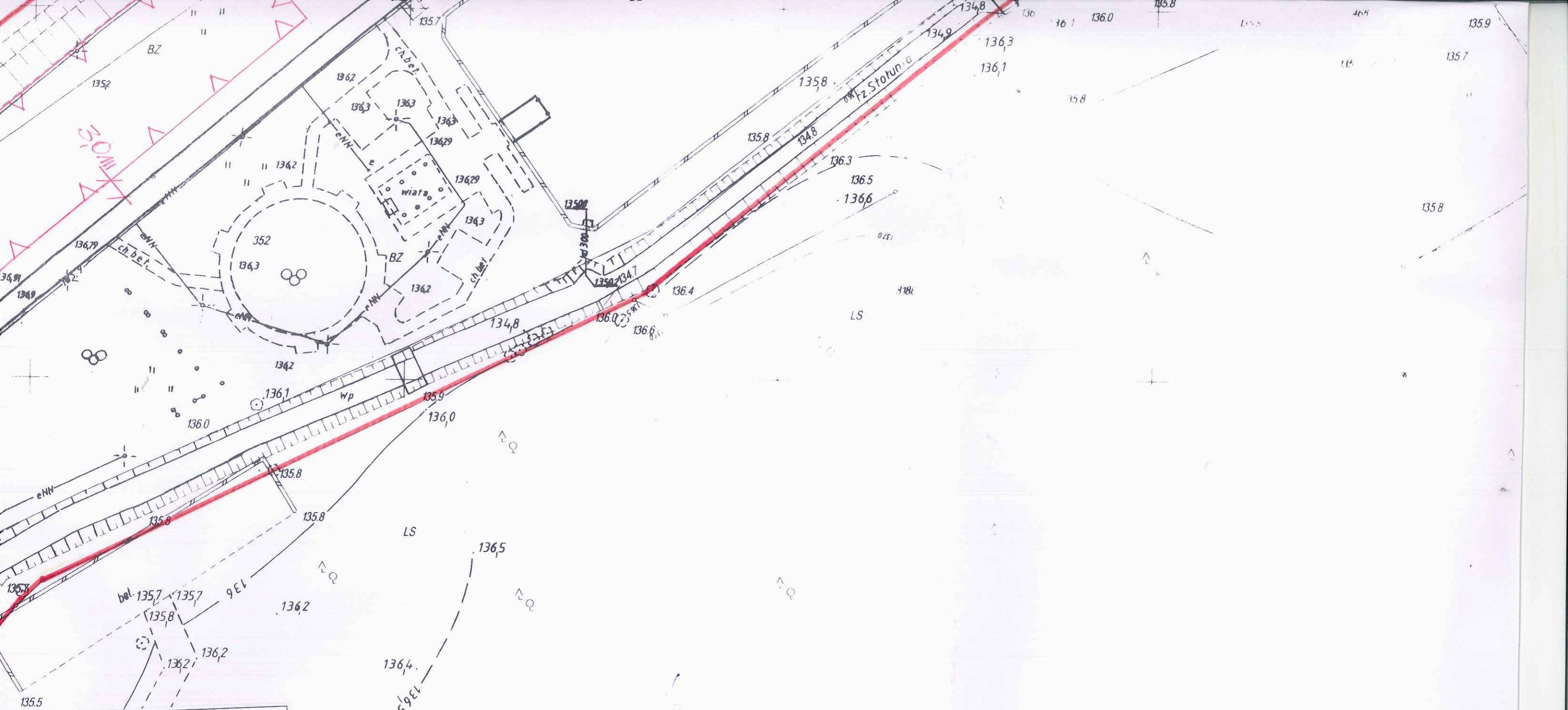
Obwód: L.P.K.A

Arkusz: 343.242.094.2




Stan na dzień: 2017-01-17

Poświadczam zgodność niniejszej kopii z treścią materiału państwowego zasobu geodezyjnego i kartograficznego
STAROSTA ZŁOTOWSKI
Mapa zasadnicza
(Nazwa materiału zasobu)
P.3031.2014.145
(Identyfikator ewidencyjny materiału zasobu)
2017-01-17
(Data wykonania kopii)
Michał Baczyński
PODINSPEKTOR
Państwowego Zespołu Dokumentacji Kartograficznej
(Imię, nazwisko i podpis osoby reprezentującej organ)


8271
1 LS



Załącznik graficzny nr 1
do decyzji o ustaleniu lokalizacji
inwestycji celu publicznego

| | |
|---|---------------------------------|
|  | granice terenu objętego decyzją |
|  | nieprzekraczalna linia zabudowy |
|  | kierunek dojazdu |

mgr inż. arch. JOANNA SAPIEHA-KOPICKA
PROJEKTANT
 miejscowych planów
 zagospodarowania przestrzennego
 NR EWID. UPRAWNIEN 1170/91



mgr inż. arch. JOANNA SAPIEHA-KOPICKA
PROJEKTANT
miejscowych planów
zagospodarowania przestrzennego
NR EWID. UPRAWNIEN 1170/01



136.3
136.6
136.5
136.4
136.2
136.1
136.0
135.9
135.8
135.7
135.6
135.5
135.4
135.3
135.2
135.1
135.0

470/3
136.3
136.5
136.52
134.36
136.5
136.3
ks 200
136.38
134.63
136.60
134.75
136.53
135.05
136.60
134.99
136.55
K 134.99
470/2
136.60
135.31
137.2
137.08
137.05
137.4
137.4
470/1
137.4

6/1
137.16
135.31
ks 200
137.82
136.38
491/2
138.17
135.63
138.17
136.27
138.17
136.27
137.0
596
138.1
138.2
138.3
138.4
138.5
138.6
138.7
138.8
138.9
139.0
139.1
139.2
139.3
139.4

Sepoleńsk

RVI

8'80

