


Istniejąca studnia PE ϕ 400mm, h=2,18m projektowana do przebudowy na betonową ϕ 0,8m, h=2,18m - jako "SR"

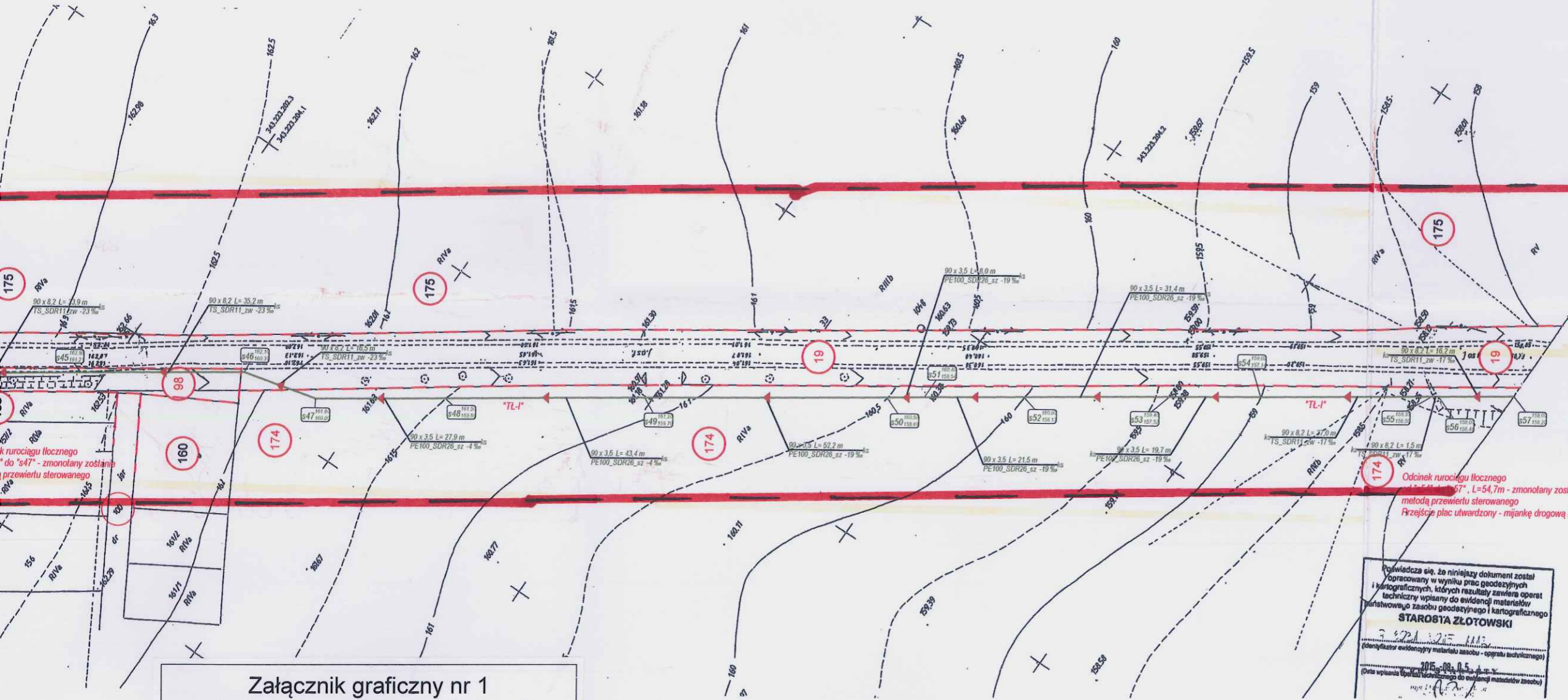
Istniejąca kanalizacja sanitarna grawitacyjna PCV ϕ 200mm

Odcinek nurociągu tłocznego od "SR" do "s47" - zmontowany zostanie metodą przewiertu sterowanego

Załącznik graficzny nr 1
do decyzji o ustaleniu lokalizacji
inwestycji celu publicznego

 granice terenu objętego decyzją

mgr inż. arch. JOANNA SAPIEHA KOPICKA
PROJEKTANT
miejscowych planów
zagospodarowania przestrzennego
NR EWID. UPRAWNIEŃ 1/70/S/1



Załącznik graficzny nr 1
do decyzji o ustaleniu lokalizacji
inwestycji celu publicznego

granice terenu objętego decyzją

mgr inż. arch. JOANNA SAPIEHA KOPICKA
PROJEKTANT
miejscowych planów
zagospodarowania przestrzennego
NR EWID. UPRAWNIEN L 70/91

- LEGENDA:**
- Projektowana kanalizacja sanitarna
 - Granice nieruchomości
 - Kolizje z podziemnym uzbrojeniem terenu
 - Działki objęte zainwestowaniem
 - Działki ewidencyjne
 - Zakres oddziaływania obejmuje działki ew. nr 93; 98; 174; 19

Powierza się, że niniejszy dokument został opracowany w wyniku prac geodezyjnych i kartograficznych, których rezultaty zawierał operat techniczny wpisany do ewidencji materiałów geodezyjnych zaopiniowany przez Starostę Złotowski

2015-08-05

(Data wpisania Wyniku technicznego do ewidencji materiałów geodezyjnych)

MAPA ZASADNICZA DO CELÓW PROJEKTOWYCH		
ARKUSZ NR 1		
Oznaczenie kancelaryjne	14 : GN-6640.1750.2014	
Założenia sprawy geodezyjnej	identyfikator 303104_2	
Jednostka ewidencyjna	nazwa 1/101a	
Obszar ewidencyjny	identyfikator 0012	
	nazwa Boholastykowo	
Dzielnica nr :	19,14	
Skala mapy 1 :	1:500	
Nazwa układu współrzędnych	prostołajnych układ 1965/3	
	układ Krosznadt	
	wysokości	
Oznaczenie granic obszaru, który był przedmiotem aktualizacji		
Informacje o skutkach gruntowych mijających wpływ na zagospodarowanie gruntów, sfinalizowanych w granicach projektowanej inwestycji	Nie badano	
Nr skali : nielokalna masa stanowi powiększenie :	243-233-7023.5.204.1.204.2	
Data opracowania mapy :	20.07.2015 r.	
Wykonali:	Sprzedał:	
<i>(Signature)</i>	<i>(Signature)</i>	
Nazwa wykonawcy	BIURO GEODEZYJNE	
	Jan Puzdrowski	
	ul. Dworkińska 38/2 77-400 Złotów	
	tel. 087 285 01 58 kom. 0808 668 39	
	NIP 787-134-17-58 REGON 870009	

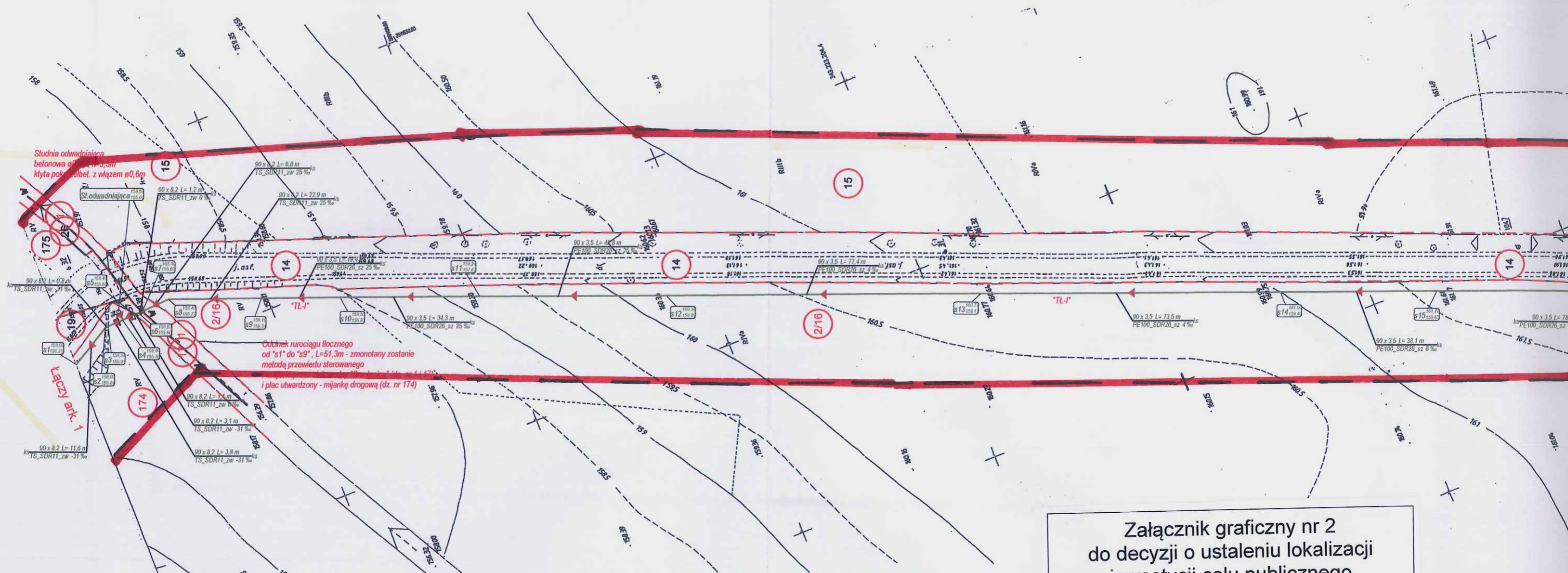


Projekt sporządzony na planie syl-wys w skali 1:500, zaktualizowanym i zatwierdzonym przez ODGIK w Złotowie zd 5.08.2015r.

Mapa aktualna na dzień sporządzenia projektu budowlanego.

Za zgodność z oryginałem:
/s/ Ryszard Zółtowski

USŁUGI PROJEKTOWE MELIORACJI - WODOCIĄGÓW - KANALIZACJI Ryszard Zółtowski - 77-400 Złotów, ul. Zaleski 7		
Objekt pn:	"Scholastykowo-Ląkie Wybudowanie - projekt kanalizacji sanitarnej"	Projekt budowlany
Projekt budowlany	Projekt zagospodarowania terenu	08-2015
Urząd Gminy Lipka ul. Kościuszki nr 28, 77-420 Lipka		1:1000
Projektował siłki wodociągowe - Inż. Ryszard Zółtowski - upr. 16570/Ck oprac. mapy: Ryszard Zółtowski		1




St. odwadniająca
betonowa o średnicy 1,0 m
kłyta pokryta betonem z włazem ø0,6 m

Łączny ark. 1

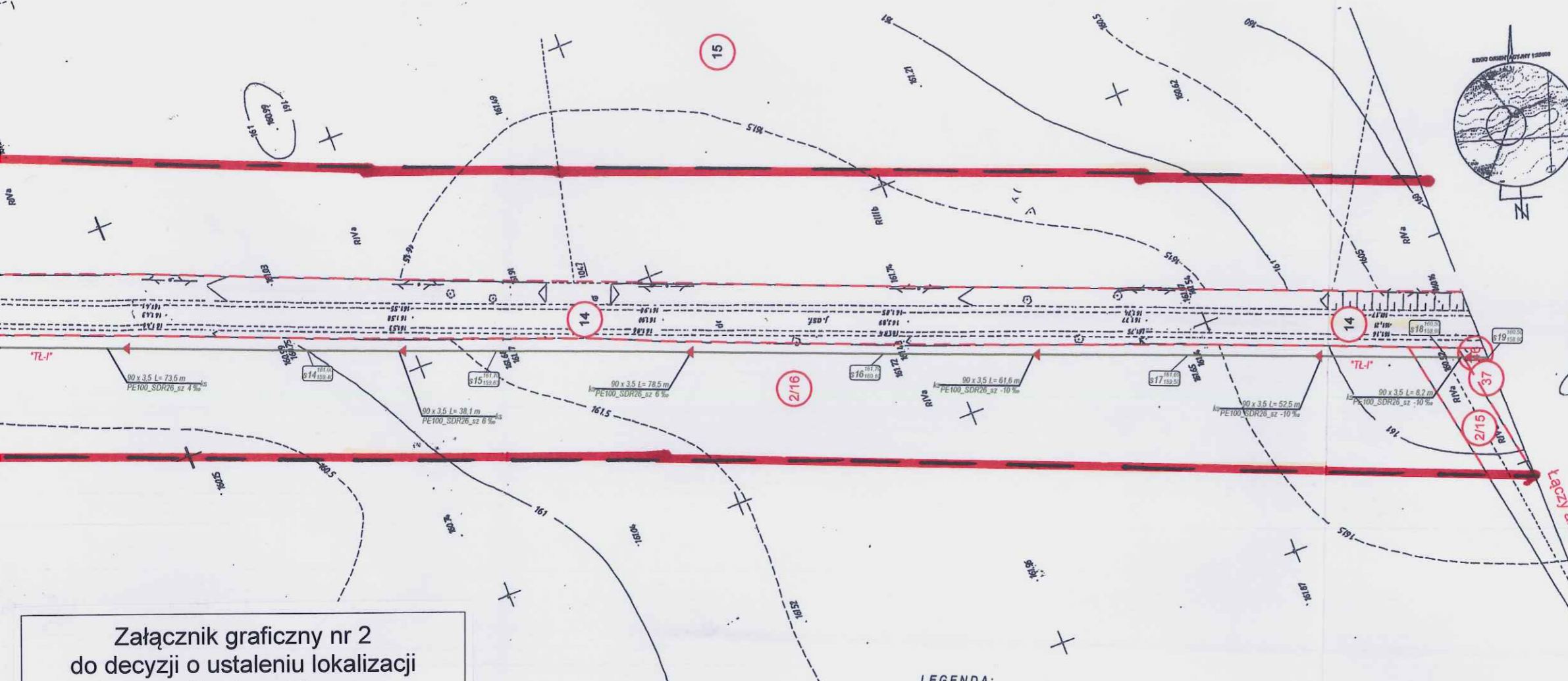
Odcinek rurociągu tłoczego
od "s1" do "s9", L=51,3m - zmontowany zostanie
metodą przewieru sterowanego

i plac utwardzony - mijankę drogową (dz. nr 174)

Załącznik graficzny nr 2
do decyzji o ustaleniu lokalizacji
inwestycji celu publicznego

 granice terenu objętego decyzją

mgr inż. arch. JOANNA SAPIEHA KOPICKA
PROJEKTANT
miejscowych planów
zagospodarowania przestrzennego
NR EWID. UPRAWNIEN. 1/70/S 1



MAPA ZASADNICZA DO CELÓW PROJEKTOWYCH
ARKUSZ NR 2

Oznaczenie kancelaryjne zalozenia nowej geodezji		14 : GN-6640.1750.2014	
Jednostka ewidencyjna	Identyfikator	303104_2	
Obiekt ewidencyjny	Identyfikator	0012-0011	
Obiekt ewidencyjny	Identyfikator	0012-0011	
Działka nr 1	Identyfikator	18.14	
Skala mapy	Identyfikator	1:500	
Nazwa układu współrzędnych	Identyfikator	układ 1965/3	
Oznaczenie granic obszaru, który był przedmiotem aktualizacji	Identyfikator	układ	Kronstadt
Informacja o służbnościach gruntowych mających wpływ na zagospodarowanie gruntów, sformalizowanych w granicach projektowanej inwestycji	Identyfikator	układ	1965/3
Nr sekcji	Identyfikator	345 223 204.3 204.4 252.1	
Data opracowania mapy	Identyfikator	20.07.2015 r.	
Wykonali:	Identyfikator	Nazwa wykonawcy	
Opiniowali:	Identyfikator	Nazwa wykonawcy	

Pracownia: **BIURO WYKONAWCZE** Starosta Złotowski
ul. Dworkowska 332, 77-400 ZŁOTÓW
tel. 087 266 01 58, kom. 0809 888 283
www.bwz.pl, e-mail: biuro@bwz.pl

Podpisuję się, że niniejszy dokument został opracowany w wyniku prac geodezyjnych i kartograficznych, których rezultaty zawiera operat techniczny wpisany do ewidencji materiałów państwowego zasobu geodezyjnego i kartograficznego
STAROSTA ZŁOTOWSKI
2015-08-05
(Data wpisania do ewidencji materiałów państwowego zasobu geodezyjnego i kartograficznego)

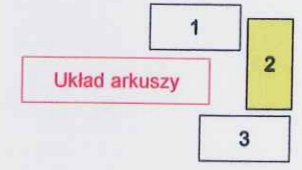
Gminy Lipka
mgr Przemysław Kurdziko

Załącznik graficzny nr 2 do decyzji o ustaleniu lokalizacji inwestycji celu publicznego

granicze terenu objętego decyzją

mgr inż. arch. JOANNA SAPIEHA KOPICKA
PROJEKTANT
miejscowych planów zagospodarowania przestrzennego
NR EWID. UPRAWNIEN-1/70/91

- LEGENDA:**
- Projektowana kanalizacja sanitarna
 - Granice nieruchomości
 - Kolejże z podziemnym uzbrojeniem terenu
 - Działki objęte zainwestowaniem
 - Działki ewidencyjne
- Zakres oddziaływania obejmuje działki ew. nr 174; 17; 1; 2/16; 2/15; 46



Projekt sporządzono na planie sytuacyjnym w skali 1:500, zaktualizowanym i zatwierdzonym przez ODGIK w Złotowie z dn. 08.2015r.

Mapa aktualna na dzień sporządzenia projektu budowlanego.

Za zgodność z oryginałem:
/ / Ryszard Złotowski

URZĄD PROJEKTOWE MELIORACJA - WODOCIĄGI - KANALIZACJA Ryszard Złotowski - 77-400 Złotów, ul. Żakłak 7		
Obiekt pn:	"Scholechykovo-Lakie Wybudowanie - projekt kanalizacji sanitarnej"	Projekt budowlany
Projekt zagospodarowania terenu		08-2015
Urząd Gminy Lipka ul. Kołuszki nr 28, 77-420 Lipka		1:1000
Projektował: inż. inżynieria wodociągowa - inż. Ryszard Złotowski - upr. 1687CKa		2