

Załącznik graficzny nr 1
do decyzji o ustaleniu lokalizacji
inwestycji celu publicznego

— granice terenu objętego decyzją

mgr inż. arch. JOANNA SAPIEHA KOPICKA
PROJEKTANT
miejscowych planów
zagospodarowania przestrzennego
NR EWID. UPRAWNIEN 1170/0

W O J T
Gminy Lipka
mgr Przemysław Kurdzieko

Projekt zagospodarowania terenu dla budowy
rozdzielczej sieci wodociągowej na odcinku z
Małego Buczka przez Wieś Batorówko

Skala 1:2000



mgr inż. **Małgorzata Fertala** na dzień 22.12.2015 roku
Uprawniony Projektant w zakresie
sieci i instalacji sanitarnych
Nr Upr. GP 7742/1931/94
§ 2 ust. 1 pkt 1, § 4 ust. 2, § 7, § 13 ust. 1 pkt 4, a
Nr Upr. UAN 8345/1160/89 § 13 ust. 1 pkt 4, b

ZGODNOŚĆ Z OBYGNALEM
STWIERDZA SIĘ
Złotów dnia 01.01.2016
Małgorzata Fertala

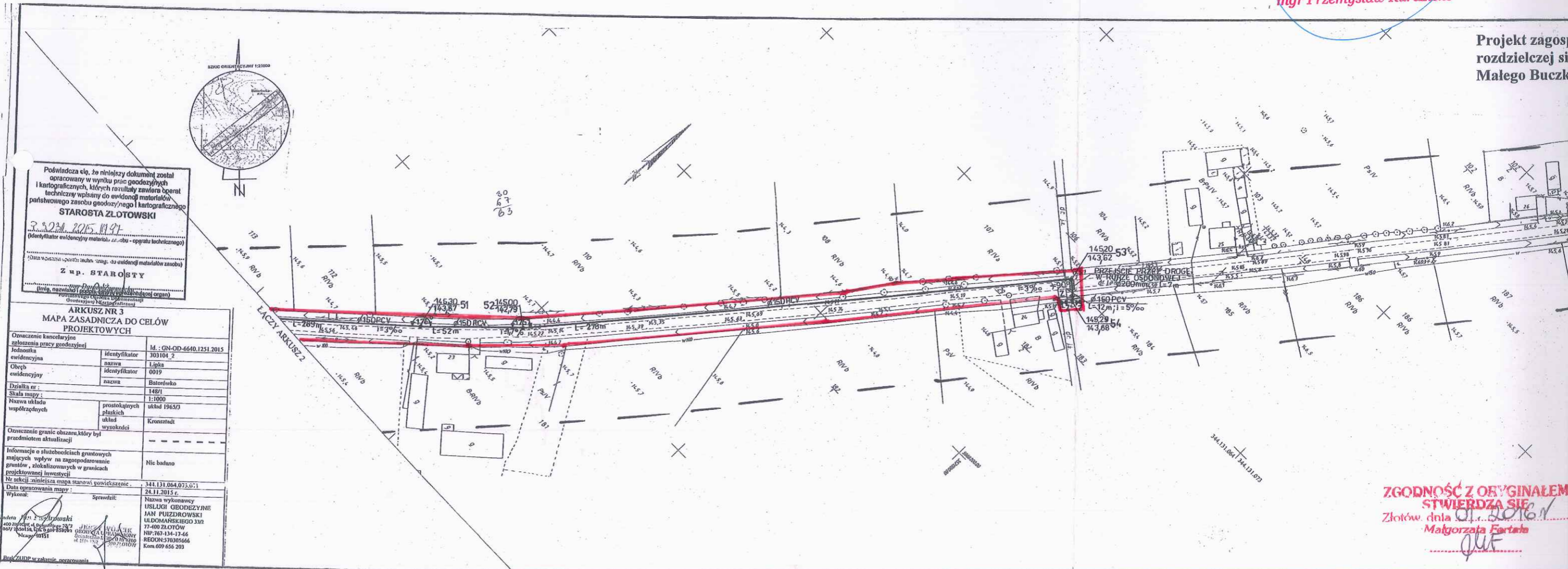
Obiekt: Projekt zagospodarowania terenu dla: budowy rozdzielczej sieci wodociągowej Inwestor: Zakład Gospodarki Komunalnej Adres: Mały Buczek przez Wieś Batorówko - gm. Lipka dz. bud. nr: 65, 94, 93, 2/2, 34, 50, 148/1 i 184	
Tytuł: Rozdzielcza sieć wodociągowa	Skala: 1:2000 Data: 12.2015
Projektowała: mgr inż. Małgorzata Fertala Nr upr. GP - 7742/1931/94 - w spec. instalacyjno- sanitarnych w zakresie sieci sanitarnych - w zakresie	Nr projektu: 9

Załącznik
do decyzji o us
inwestycji c

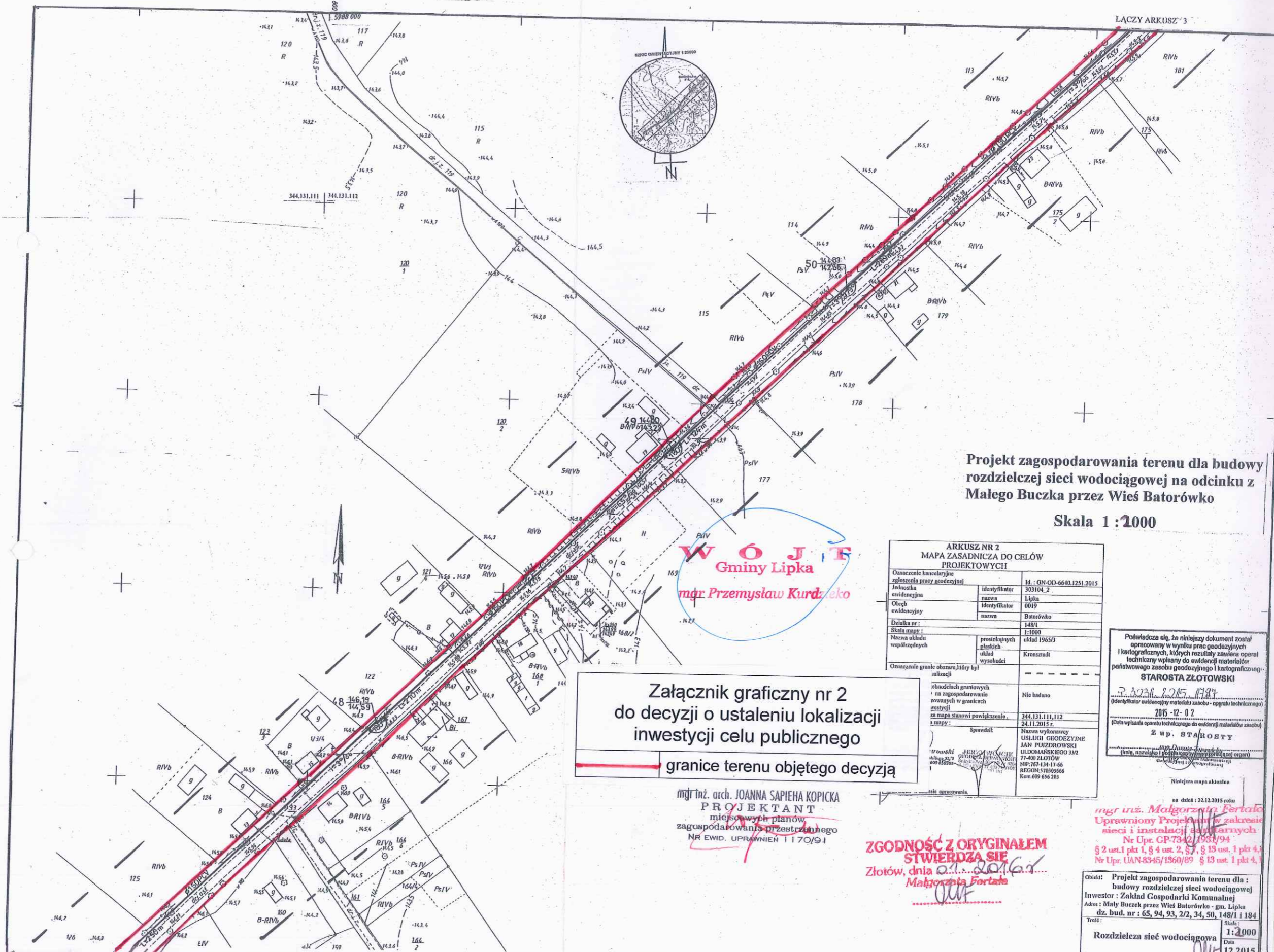
granice t

WÓJT
Gminy Lipka
mgr Przemysław Kurdziko

Projekt zagosp
rozdzielczej sie
Małego Buczka



ZGODNOŚĆ Z ORYGINAŁEM
STWIERDZA SIĘ
Złotów, dnia 01.12.2015 r.
Małgorzata Fortala
[Signature]



Projekt zagospodarowania terenu dla budowy rozdzielczej sieci wodociągowej na odcinku z Małego Buczka przez Wieś Batorówko
Skala 1:2000

WÓJF
 Gminy Lipka
 mgr Przemysław Kurdziko

Załącznik graficzny nr 2 do decyzji o ustaleniu lokalizacji inwestycji celu publicznego
 granice terenu objętego decyzją

mgr inż. arch. JOANNA SAPIEHA KOPICKA
 PROJEKTANT
 miejscowych planów zagospodarowania przestrzennego
 NR EWID. UPRAWNIENI 1170/91

ARKUSZ NR 2 MAPA ZASADNICZA DO CELÓW PROJEKTOWYCH	
Oznaczenie kancelaryjne zgłoszenia sprawy geodezyjnej	M - GN-OD-6640.1251.2015
Jednostka ewidencyjna	303104_2
Obieg ewidencyjny	Lipka
Działka nr :	0019
Skala mapy :	Batorówko
Nazwa układu współrzędnych	1:1000
	układ 1965/3
	prostopadłych płaskich układ wysokości
Oznaczenie granic obszaru, który był zalazczy	Kronsztedt
Wzrostki grunty w tym zagospodarowanie ziemnych w granicach miejscowości	Nie badano
z mapy stanowią powiększenie z mapy :	344.131.111, 112
	24.11.2015 r.
Sprawdził :	
Wzrostki grunty w tym zagospodarowanie ziemnych w granicach miejscowości	Nazwa wykonawcy USŁUGI GEODEZYJNE JANI PRZEDROWYNI UL. DOMAŃSKIEGO 332 77-400 ZŁOTÓW NIP: 767-134-17-66 REGON: 57009566 Krs: 609 656 203

Podlega eł, że niniejszy dokument został opracowany w wyniku prac geodezyjnych i kartograficznych, których rezultaty zawiera operat techniczny wpisany do ewidencji materiałów państwowego zasobu geodezyjnego i kartograficznego.
STAROSTA ZŁOTOWSKI
 2015-12-02
 Z up. STAROSTY

ZGODNOŚĆ Z ORYGINAŁEM STWIERDZA SIĘ
 Złotów, dnia 01.12.2015 r.
 Małgorzata Fortala

mgr inż. Małgorzata Fortala
 Uprawniony Projektant w zakresie sieci i instalacji elektrycznych
 Nr Up. CP-7342/93/94
 § 2 ust. 1 pkt 1, § 4 ust. 2, § 7, § 13 ust. 1 pkt 4,
 Nr Up. UAN-8345/1360/89 § 13 ust. 1 pkt 4,

Objekt: Projekt zagospodarowania terenu dla :
 budowy rozdzielczej sieci wodociągowej
 Inwestor : Zakład Gospodarki Komunalnej
 Adres : Mały Buczek przez Wieś Batorówko - gm. Lipka
 dz. bud. nr : 65, 94, 93, 2/2, 34, 50, 148/1 i 184
 Tęcza :
 Skala : 1:2000
 Data : 12.2015
 Projektowała : mgr inż. Małgorzata Fortala

Załącznik graficzny nr 3
do decyzji o ustaleniu lokalizacji
inwestycji celu publicznego

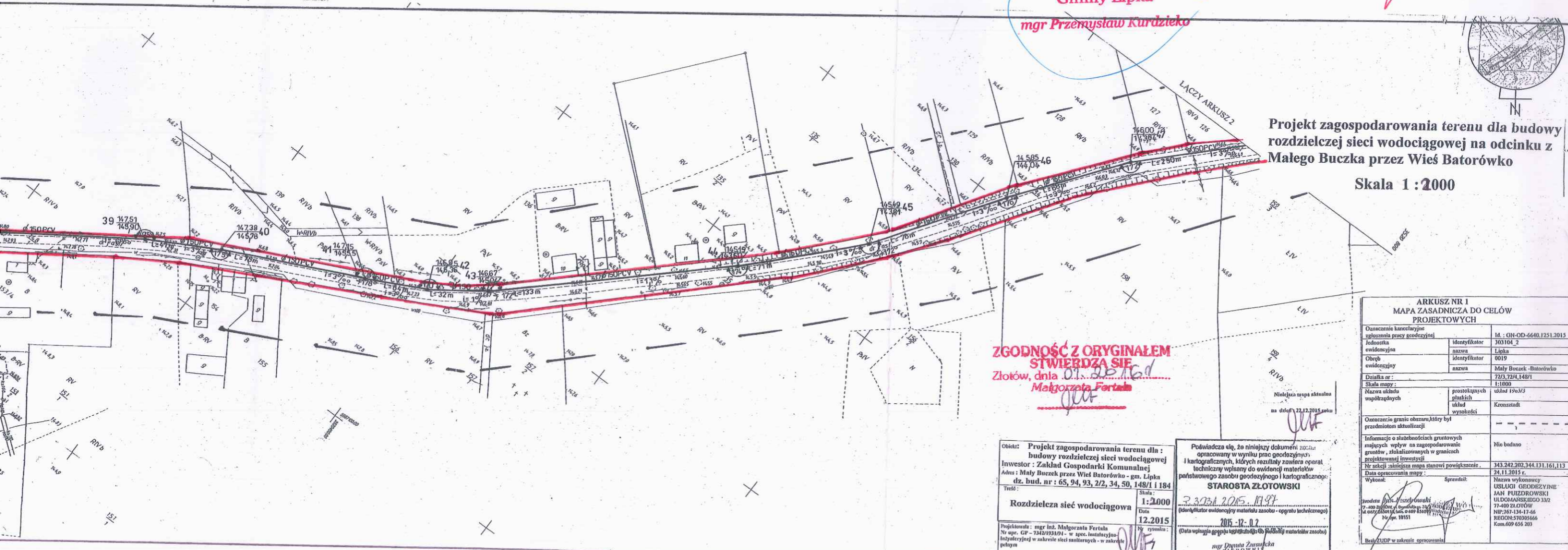
— granice terenu objętego decyzją

mgr inż. arch. JOANNA SAPIEHA KOPICKA
PROJEKTANT
miejscowych planów
zagospodarowania przestrzennego
NR EWID. UPRAWNIEN. 1170/S I

W O J T
Gminy Lipka
mgr Przemysław Kurdzieko

Projekt zagospodarowania terenu dla budowy
rozdzielczej sieci wodociągowej na odcinku z
Małego Buczka przez Wieś Batorówko

Skala 1:2000

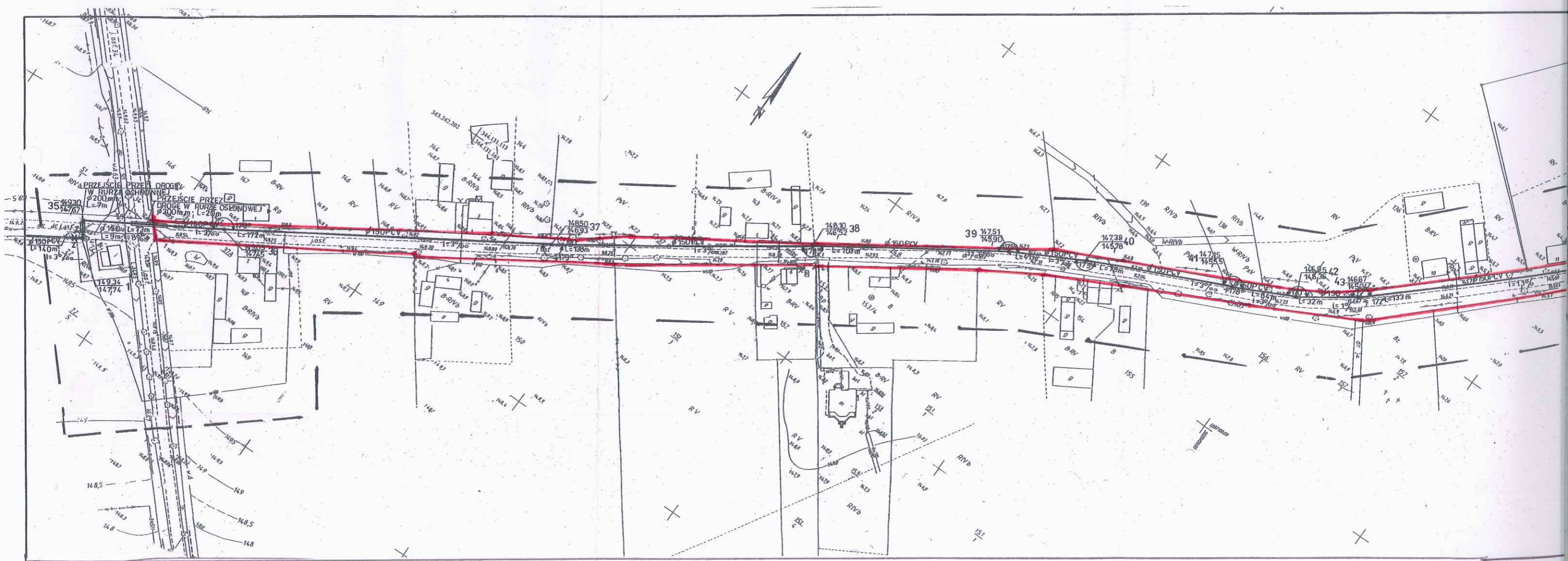


ZGODNOŚĆ Z ORYGINAŁEM
STWIERDZA SIĘ
Złotów, dnia 07.12.2015 r.
Małgorzata Fertala

Objekt: Projekt zagospodarowania terenu dla:
budowy rozdzielczej sieci wodociągowej
Inwestor: Zakład Gospodarki Komunalnej
Adres: Mały Buczek przez Wieś Batorówko - gm. Lipka
dz. bud. nr: 65, 94, 93, 2/2, 34, 50, 148/I i 184
Tytuł: Rozdzielcza sieć wodociągowa
Skala: 1:2000
Data: 12.2015
Projektowała: mgr inż. Małgorzata Fertala
Nr upr. GP - 2342/1931/94 - w spec. instalacyjno-
instalacyjnej w zakresie sieci sanitarnych - w zakresie
pełnym

Podawca udaje, że niniejszy dokument został
opracowany w wyniku prac geodezyjnych
i kartograficznych, których rezultatem zawiera operat
techniczny wpisany do ewidencji materiałów
państwowego zasobu geodezyjnego i kartograficznego
STAROSTA ZŁOTOWSKI
2015-12-12
mgr Danuta Żurawka

ARKUSZ NR 1 MAPA ZASADNICZA DO CELÓW PROJEKTOWYCH			
Oznaczenie kancelaryjne zgłoszenia sprawy geodezyjnej	Id.: GN-OD-6640.1251.2015	Identyfikator nazwa	303104_2 Lipka
Obszar evidencyjny	Identyfikator nazwa	0019 Mały Buczek - Batorówko	
Działka nr:	723, 724, 148/I	prostownych płaskich	układ 1965/3
Skala mapy:	1:1000	układ wysokości	Kronstadt
Nazwa układu współrzędnych			
Oznaczenie granic obszarów, który był przedmiotem aktualizacji			
Informacje o służebnościach gruntowych mających wpływ na zagospodarowanie gruntów, zlokalizowanych w granicach projektowanej inwestycji			Nie badano
Nr sekcji niniejsza mapa stanowi powiększenie	343.242.202.344.131.161.113		
Data opracowania mapy:	24.11.2015 r.		
Wykonali:	Sprawił:		
Producent mapy: 7-2021/001/1-0-00000-2015-12-12 na podstawie danych z 09.09.2015 r. Nr upr. 19151			Nazwa wykonawcy USŁUGI GEODEZYJNE JAN PUZZDROWSKI UL. DOMAŃSKIEGO 33/2 77-409 ZŁOTÓW NIP: 207-134-17-66 REGON: 37030566 Kont. 609 656 203
Brak ZUDP w zakresie opracowania			



Załącznik graficzny nr 4
do decyzji o ustaleniu lokalizacji
inwestycji celu publicznego

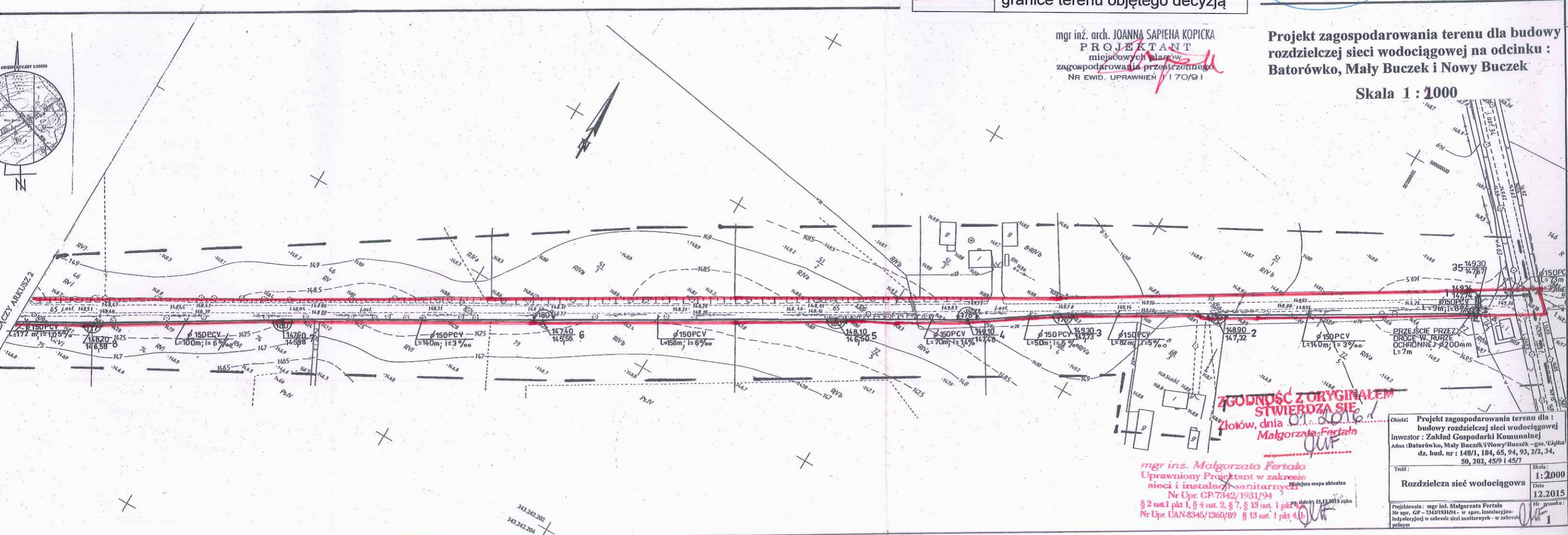
WÓJT
Gminy Lipka
mgr Przemysław Kurdziko

— granice terenu objętego decyzją

mgr inż. arch. JOANNA SAPIEHA KOPICKA
PROJEKTANT
miejscowych planów
zagospodarowania przestrzennego
NR EWID. UPRAWNIEŃ 170/91

Projekt zagospodarowania terenu dla budowy
rozdzielczej sieci wodociągowej na odcinku :
Batorówko, Mały Buczek i Nowy Buczek

Skala 1 : 1000



ZGODNOŚĆ Z ORYGINAŁEM
STWIERDZA SIĘ
Złotów, dnia 01.12.2015 r.
Małgorzata Fertala

mgr inż. Małgorzata Fertala
Uprawniony Projektant w zakresie
sieci i instalacji sanitarnych
Nr Upr. CP.7342/1981/94
§ 2 ust.1 pkt 1, § 4 ust. 2, § 7, § 13 ust. 1 pkt 1
Nr Upr. UAN.8345/1360/89 § 13 ust. 1 pkt 4 b

Obiekt: Projekt zagospodarowania terenu dla : budowy rozdzielczej sieci wodociągowej Inwestor : Zakład Gospodarki Komunalnej Adres : Batorówko, Mały Buczek i Nowy Buczek - gm. Lipka dz. bud. nr : 148/1, 184, 65, 94, 93, 2/2, 34, 50, 202, 45/9 i 45/7	
Treść:	Skala:
Rozdzielcza sieć wodociągowa	1 : 2000
Data:	12.2015
Projekcionista: mgr inż. Małgorzata Fertala	Nr projektu:
Nr upr. GP - 7342/1981/94 - w spec. instalacyjno- inżynierskiej w zakresie sieci sanitarnych - w zakresie płynu	1

Załącznik graficzny nr 4
do decyzji o ustaleniu lokalizacji
inwestycji celu publicznego

— granice terenu objętego decyzją

mgr inż. arch. JOANNA SAPIEHA KOPICKA
PROJEKTANT
miejscowych planów
zagospodarowania przestrzennego
NR EWID. UPRAWNIEŃ 170/91

MAPA ZASADNICZA DO CELÓW
PROJEKTOWYCH

ARKUSZ NR 1

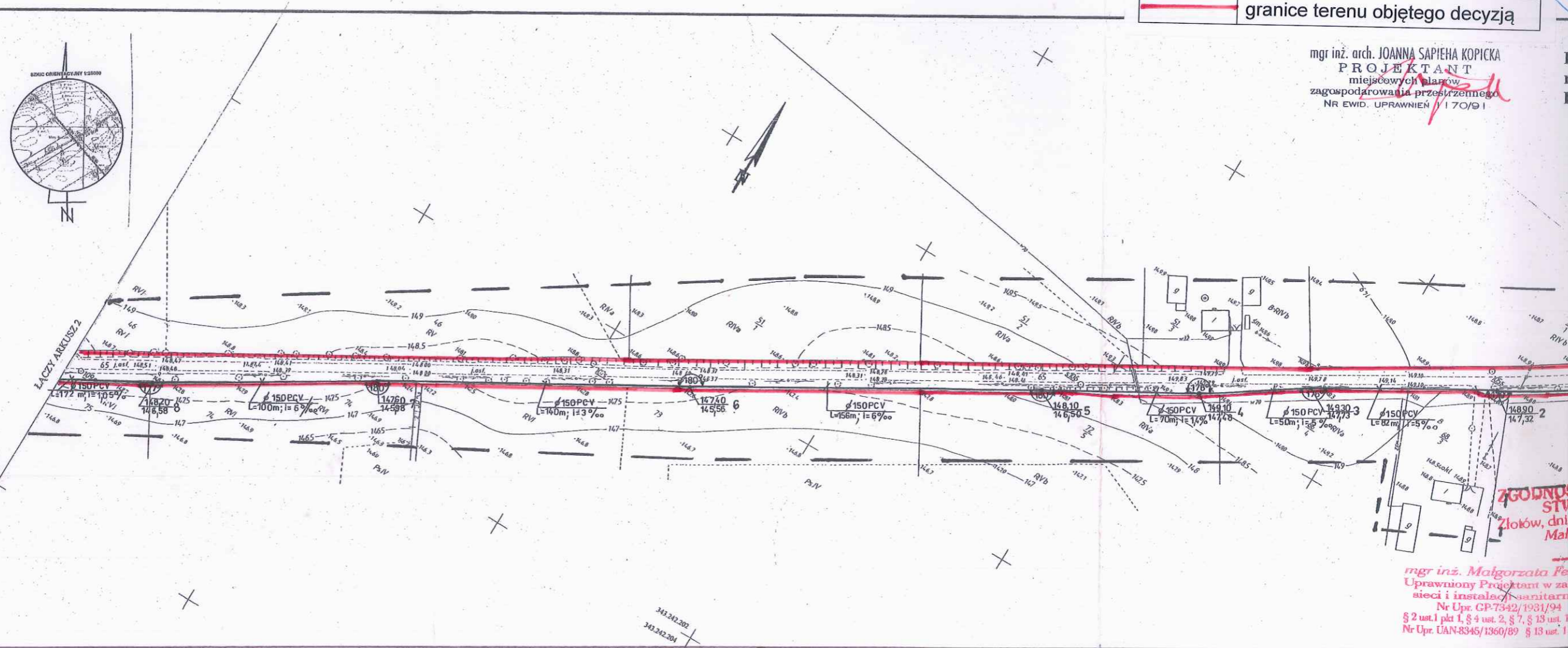
Oznaczenie kancelaryjne zgłoszenia pracy geodezyjnej	Id.: GN-6640.1750.2014	
Jednostka ewidencyjna	identyfikator	303101_2
Obszary ewidencyjne	nazwa	Lipka
Obszary ewidencyjne	identyfikator	0018
Obszary ewidencyjne	nazwa	Maly Duczek
Działka nr:	65	
Skala mapy:	1:1000	
Nazwa układu współrzędnych	prostokątnych płaskich	układ 1965/3
	układ	Kronestadt
	wysokości	
Oznaczenie granic obszaru, który był przedmiotem aktualizacji		
Informacje o służebnościach gruntowych mających wpływ na zagospodarowanie gruntów, zlokalizowanych w granicach projektowanej inwestycji	Nie badano	
Nr sekcji i numer mapy stanowiącej powiększenie	343.242.201.204	
Data opracowania mapy	03.08.2015 r.	
Wykonał:	Sprawił:	Nazwa wykonawcy
mgr inż. Jan Puzdrowski	mgr inż. Jan Puzdrowski	OSŁUGI GEODEZYJNE
ul. Damałkowska 332 17-400 ZŁOTÓW	ul. Damałkowska 332 17-400 ZŁOTÓW	ul. Damałkowska 332 17-400 ZŁOTÓW
tel. 609 265 01 08 kom. 6099 664 299	tel. 609 265 01 08 kom. 6099 664 299	tel. 609 265 01 08 kom. 6099 664 299
NIP 747-134-17-88 REGON 57605889	NIP 747-134-17-88 REGON 57605889	NIP 747-134-17-88 REGON 57605889

Poświadczam się, że niniejszy dokument został opracowany w wyniku prac geodezyjnych i kartograficznych, których rezultaty zawiera operat techniczny wpisany do ewidencji materiałów państwowego zasobu geodezyjnego i kartograficznego STAROSTA ZŁOTOWSKI

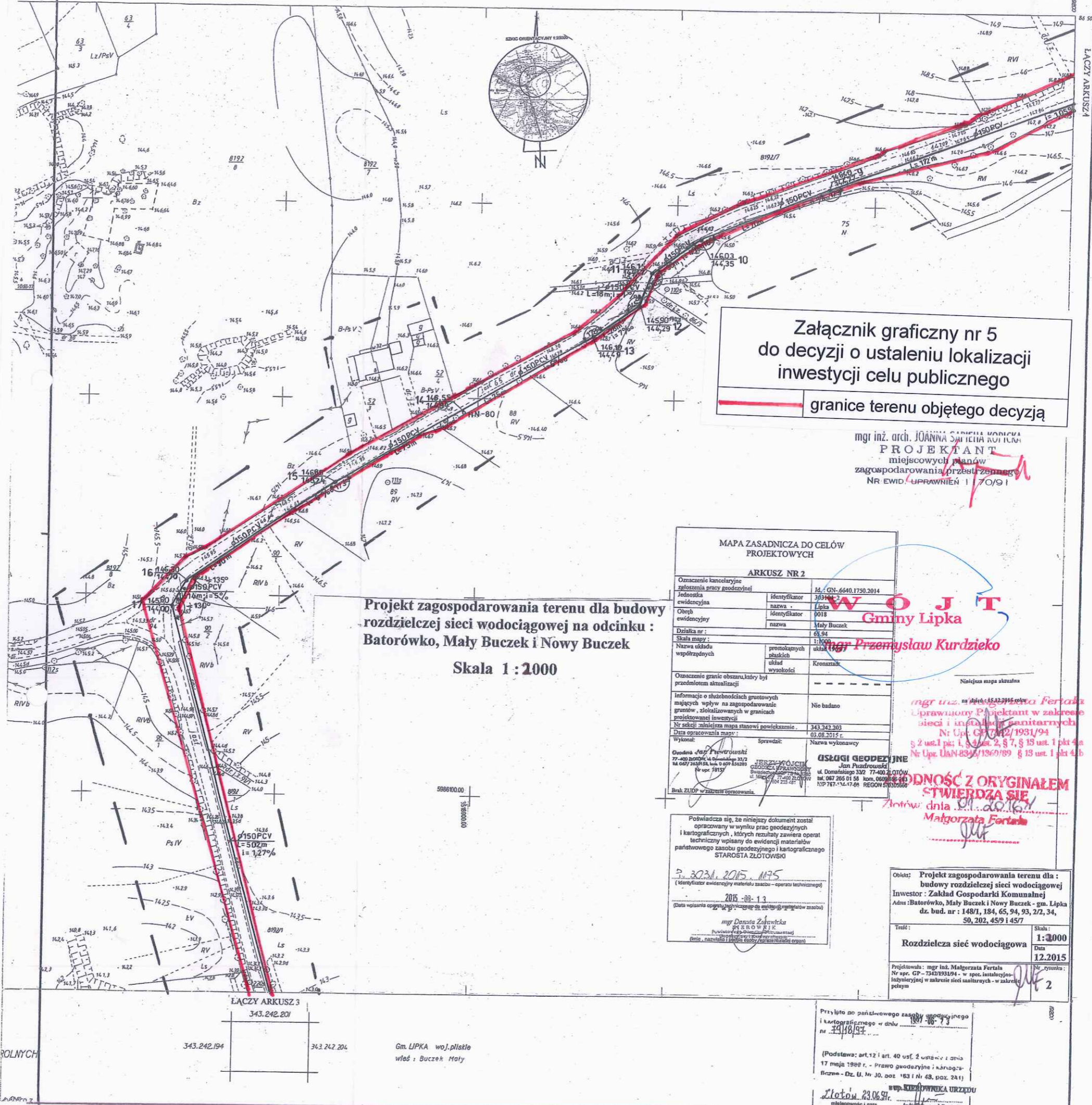
P. 2015. 2015. 0175
(identyfikator ewidencyjny materiału zasobu - operat techniczny)

2015-00-13
(Data wypisania operatu technicznego z ewidencji)

mgr Danuta Zimnicka
K 132 0 10 91 K
Powiatowy Urząd Geodezyjny



mgr inż. Małgorzata Fer
Uprawniony Projektant w zakresie instalacji sanitarnych
Nr Upr. GP-7342/1931/94
§ 2 ust. 1 pkt 1, § 4 ust. 2, § 7, § 13 ust. 1
Nr Upr. UAN-8345/1360/89 § 13 ust. 1 p



Załącznik graficzny nr 5
do decyzji o ustaleniu lokalizacji
inwestycji celu publicznego

— granice terenu objętego decyzją

mgr inż. arch. JOANNA SAPIEHA KOTLIK
PROJEKTANT
miejscowych planów
zagospodarowania przestrzennego
NR EWID. UPRAWNIEN. 170/91

Projekt zagospodarowania terenu dla budowy
rozdzielczej sieci wodociągowej na odcinku :
Batorówko, Mały Buczek i Nowy Buczek

Skala 1 : 2000

MAPA ZASADNICZA DO CELÓW
PROJEKTOWYCH

ARKUSZ NR 2

Oznaczenie kancelaryjne zgłoszenia pracy geodezyjnej	Id. GN-6640.1750.2014
Jednostka ewidencyjna	identyfikator 303104-2
Obszar ewidencyjny	identyfikator nazwa Lipka 0018
Dzielnica nr:	nazwa Mały Buczek 05_94
Skala mapy:	prezentacyjnych układ 1:2000
Nazwa układu współrzędnych	układ wysokości Kronsztadt
Oznaczenie granic obszaru, który był przedmiotem aktualizacji	Niniejsza mapa aktualna
Informacje o służebnościach gruntowych mających wpływ na zagospodarowanie gruntów, sfinalizowanych w granicach projektowanej inwestycji	Nie badano
Nr sekcji minimaliza mapa stanowi powiększenie.	343 242 203
Data opracowania mapy:	03.08.2015 r.
Wykonał:	Sprawił: Nazwa wykonawcy
Główny Inżynier Geodezyjny	OSŁUGI GEODEZYJNE Jan Puzdrowski
77-400 202014, ul. Dąbrowskiego 33/2, 14-007 242014, tel. 0 99 834203, NIP 787-14-17-04, REGON 070005066	ul. Dąbrowskiego 33/2 77-400 202014, tel. 082 266 01 84, NIP 0000000000, NIP 787-14-17-04, REGON 070005066

mgr inż. arch. MAŁGORZATA FERTALA
Uprawniony Projektant w zakresie
sieci i instalacji sanitarnych
Nr Upz. GP 7442/1931/94
§ 2 ust.1 pkt 1, § 4 ust. 2, § 7, § 13 ust. 1 pkt 4
Nr Upz. UAN 234/1969/89 § 13 ust. 1 pkt 4 b

**POWIERZENIE Z ORYGINAŁEM
STWIERDZA SIĘ**
Zaświadczenie
Antów: dnia 03.08.2015
Małgorzata Fertala

Poświadczam, że niniejszy dokument został
opracowany w wyniku prac geodezyjnych
i kartograficznych, których rezultaty zawiera operat
techniczny wpisany do ewidencji materiałów
państwowego zasobu geodezyjnego i kartograficznego
STAROSTA ZŁOTOWSKI

5 303104.2015.175
(Identyfikator ewidencyjny numerka zasobu - operat techniczny)

2015-08-13
(Data wpisania operatu do ewidencji materiałów państwowego zasobu geodezyjnego i kartograficznego)

mgr Danusia Zeleniecka
ul. S.R.O w R.I.Z.
NIP 787-14-17-04, REGON 070005066

Objekt: Projekt zagospodarowania terenu dla
budowy rozdzielczej sieci wodociągowej
Inwestor: Zakład Gospodarki Komunalnej
Adres: Batorówko, Mały Buczek i Nowy Buczek - gm. Lipka
dz. bud. nr: 148/1, 184, 65, 94, 93, 2/2, 34,
50, 202, 45/9 i 45/7

Tytuł: **Rozdzielcza sieć wodociągowa**

Skala: **1:2000**
Data: **12.2015**

Projektowała: mgr inż. Małgorzata Fertala
Nr spr. GP-7442/1931/94 - w spec. instalacji
inżynierskiej w zakresie sieci sanitarnych - w zakresie
pełnym

Nr rysunku: **2**

Przyjęto do państwowego zasobu geodezyjnego
i kartograficznego w dniu 1997-06-13
nr 343242201

(Podstawa: art.12 i art. 40 ust. 2 ustawy z dnia
17 maja 1998 r. - Prawo geodezyjne i kartograficzne - Dz. U. Nr 30, poz. 163 i Nr 49, poz. 241)

Złotów, 23.06.97
miejscowość i data
Inżynier Geodezyjny

ROLNYCH

343.242.194 343.242.201 343.242.204

Gm. LIPKA woj.płskie
wieś: Buczek Mały

Załącznik graficzny nr 6
do decyzji o ustaleniu lokalizacji
inwestycji celu publicznego

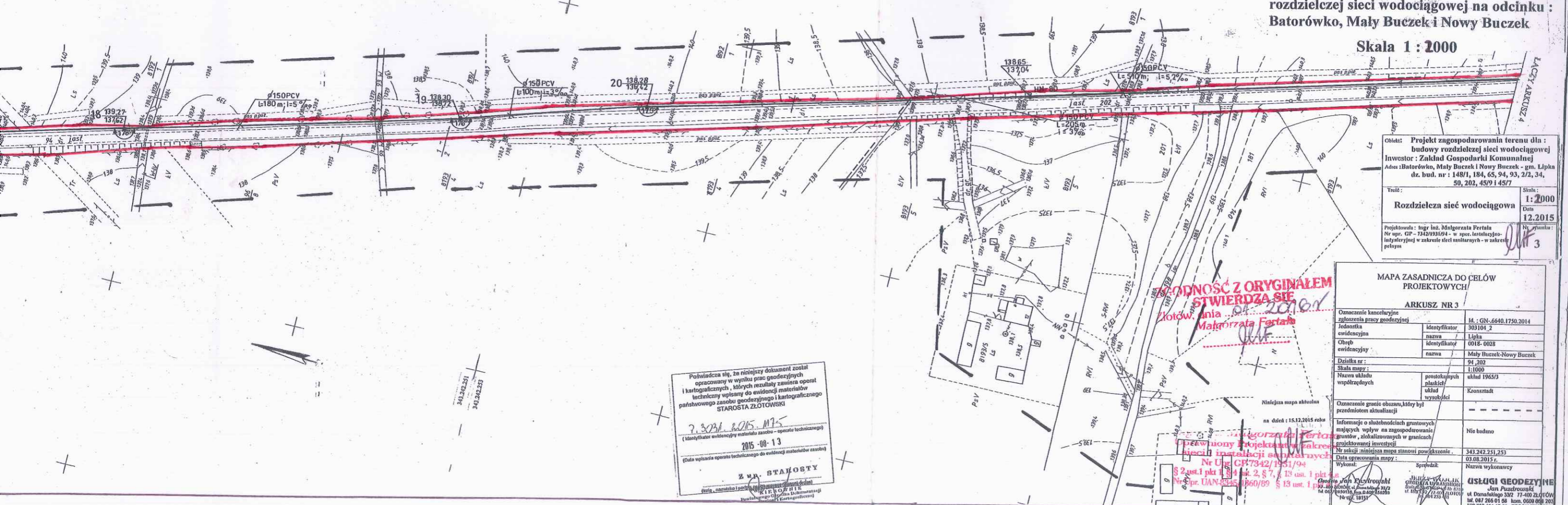
— granice terenu objętego decyzją

mgr inż. arch. JOANNA SAPIEHA KOPICKA
PROJEKTANT
miejscowych planów
zagospodarowania przestrzennego
NR EWID. UPRAWNIENI 170/91

W O J T
Gminy Lipka
mgr Przemysław Kurdzieko

Projekt zagospodarowania terenu dla budowy
rozdzielczej sieci wodociągowej na odcinku :
Batorówko, Mały Buczek i Nowy Buczek

Skala 1 : 2000



Objekt: Projekt zagospodarowania terenu dla:
budowy rozdzielczej sieci wodociągowej
Inwestor: Zakład Gospodarki Komunalnej
Adres: Batorówko, Mały Buczek i Nowy Buczek - gm. Lipka
dz. bud. nr: 148/1, 184, 65, 94, 93, 2/2, 34,
50, 202, 45/9 i 45/7

Treść: Rozdzielcza sieć wodociągowa

Skala: 1:2000
Data: 12.2015

Projektowała: mgr inż. Małgorzata Fertala
Nr upr. GP - 7342/1931/94 - w spec. instalacyjno-
instalacyjnej w zakresie sieci sanitarnych - w zakresie
rolnym

Nr rysunku: 3

MAPA ZASADNICZA DO CELÓW
PROJEKTOWYCH
ARKUSZ NR 3

Oznaczenie kancelaryjne	zgłoszenia pracy geodezyjnej	id. : GN-6640.1750.2014
Jednostka ewidencyjna	lipka	303104_2
Obszar ewidencyjny	lipka	0018-0028
Działka nr :	lipka	Mały Buczek-Nowy Buczek
Skala mapy :	1:1000	94_202
Nazwa układu współrzędnych	układ 1965/3	układ
	Kronstadt	wyrokłoci
Oznaczenie gruntu obszaru, który był przedmiotem aktualizacji		
Informacje o służebnościach gruntowych mających wpływ na zagospodarowanie gruntów, zlokalizowanych w granicach projektowanej inwestycji		Nie badano
Nr składowej mapy sytuacyjno-technicznej	342.242.251.253	
Data opracowania mapy :	03.08.2015 r.	
Wykonali:	Sprowadził:	Nazwa wykonawcy
mgr inż. arch. Joanna Sapięha Kopicka	mgr inż. Przemysław Kurdzieko	USŁUGI GEODEZYJNE
		Jan Puzdrowski
		ul. Dąbrowskiego 33/2 17-400 ZLOTOW
		tel. 081 265 61 68 kom. 0608 656 203
		NIP 747-134-17-66 REGON 570309568

Poświadczam, że niniejszy dokument został opracowany w wyniku prac geodezyjnych i kartograficznych, których rezultaty zawiera opisanie techniczne wpisany do ewidencji materiałów państwowego zasobu geodezyjnego i kartograficznego STAROSTA ZŁOTOWSKI

2.3021.2015.M15
(Identyfikator ewidencyjny materiału zasobu - operaty technicznego)

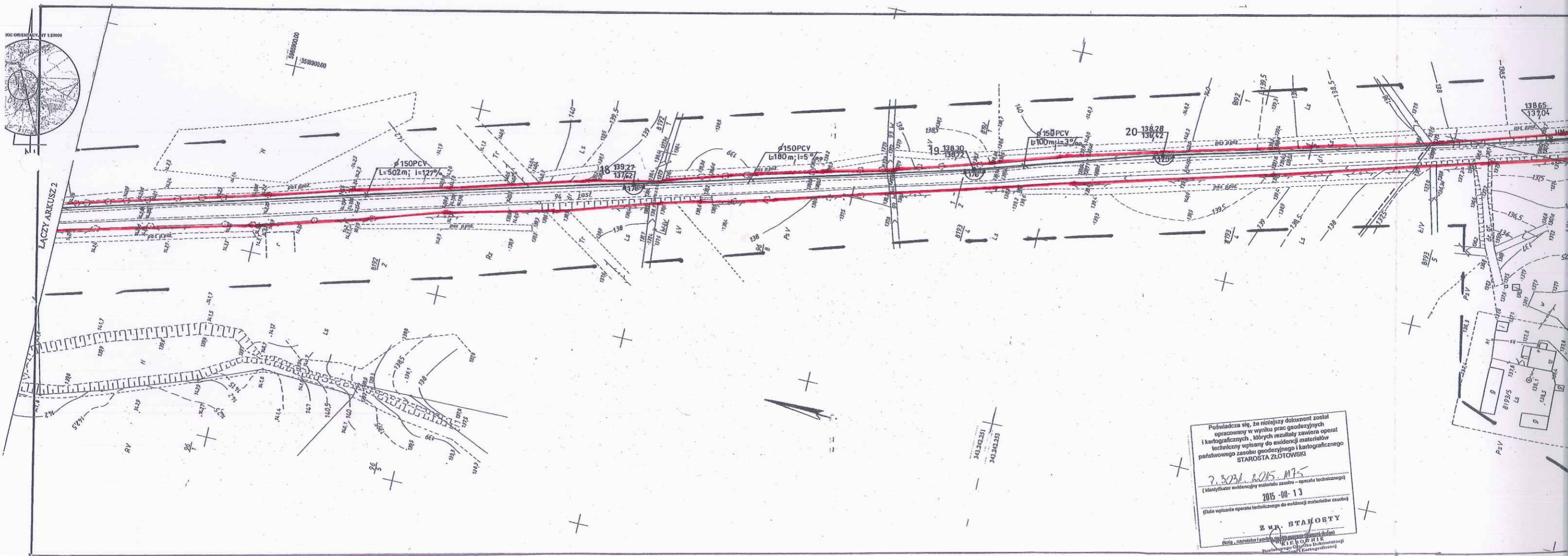
2015-08-13
(Data wpisania operatu technicznego do ewidencji materiałów zasobu)

Z. M. STANOSZY

W ODNOSZENIU Z ORYGINAŁEM
STWIERDZA SIĘ
Małgorzata Fertala

Załącznik
do decyzji o
inwestycji

— granice



Poświadczam się, że niniejszy dokument został
opracowany w wyniku prac geodezyjnych
i kartograficznych, których rezultaty zawiera operat
techniczny wpisany do ewidencji materiałów
państwowego zasobu geodezyjnego i kartograficznego
STAROSTA ZŁOTOWSKI

7.30231.2015.M75
(Kodyfikacja ewidencyjny materiał zasobu - operat techniczny)

2015-08-13
(Data wpisania operatu technicznego do ewidencji materiałów zasobu)

Z M. STANOSTY

Pełna nazwa i adres siedziby wykonawcy
K i P. O. S. 11.4.
Pełna nazwa i adres siedziby nadawcy

Załącznik graficzny nr 7
do decyzji o ustaleniu lokalizacji
inwestycji celu publicznego

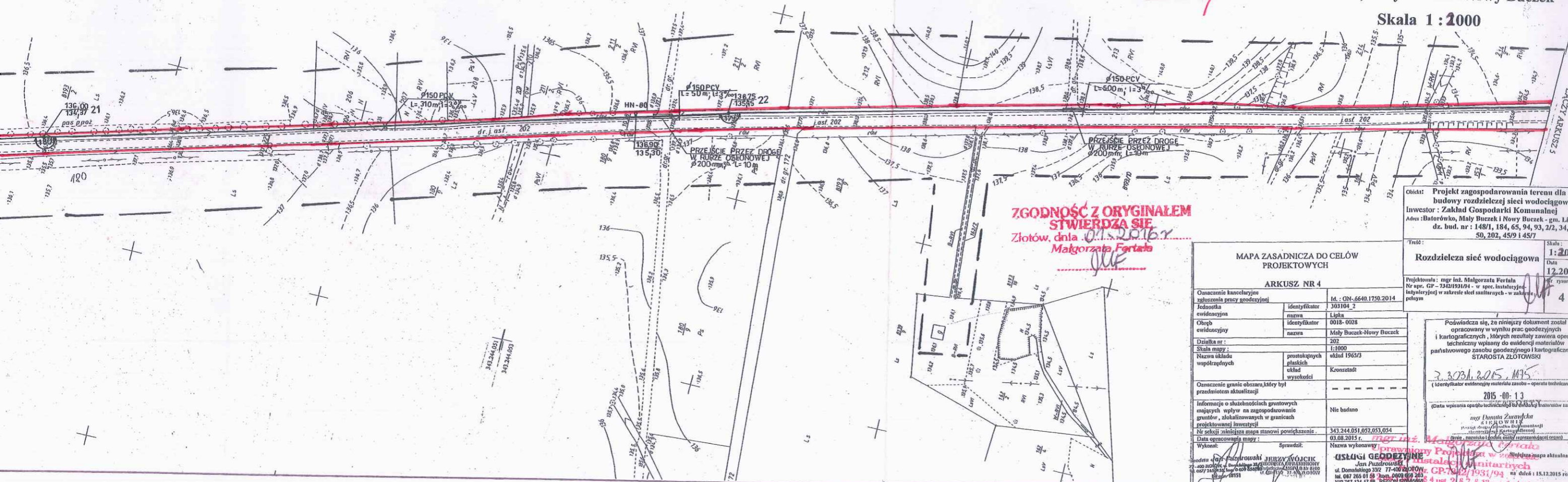
— granice terenu objętego decyzją

WÓJT
Gminy Lipka
mgr Przemysław Kurdziewko

mgr inż. arch. JOANNA SAPIEHA KOPICKA
PROJEKTANT
miejscowych planów
zagospodarowania przestrzennego
NR EWID. UPRAWNIEN. 1170/S1

Projekt zagospodarowania terenu dla budowy
rozdzielczej sieci wodociągowej na odcinku :
Batorówko, Mały Buczek i Nowy Buczek

Skala 1:2000



Objekt: Projekt zagospodarowania terenu dla :
budowy rozdzielczej sieci wodociągowej
Inwestor : Zakład Gospodarki Komunalnej
Adres : Batorówko, Mały Buczek i Nowy Buczek - gm. Lipka
dz. bud. nr : 148/1, 184, 65, 94, 93, 2/2, 34,
50, 202, 45/9 i 45/7

Tytuł: Rozdzielcza sieć wodociągowa
Skala: 1:2000
Data: 12.2015
Projektował: mgr inż. Małgorzata Fertala
Nr spr. GP - 7342/1931/94 - w spec. instalacyjno-
inżynierskiej w zakresie sieci sanitarnej - w zakresie
pełnym

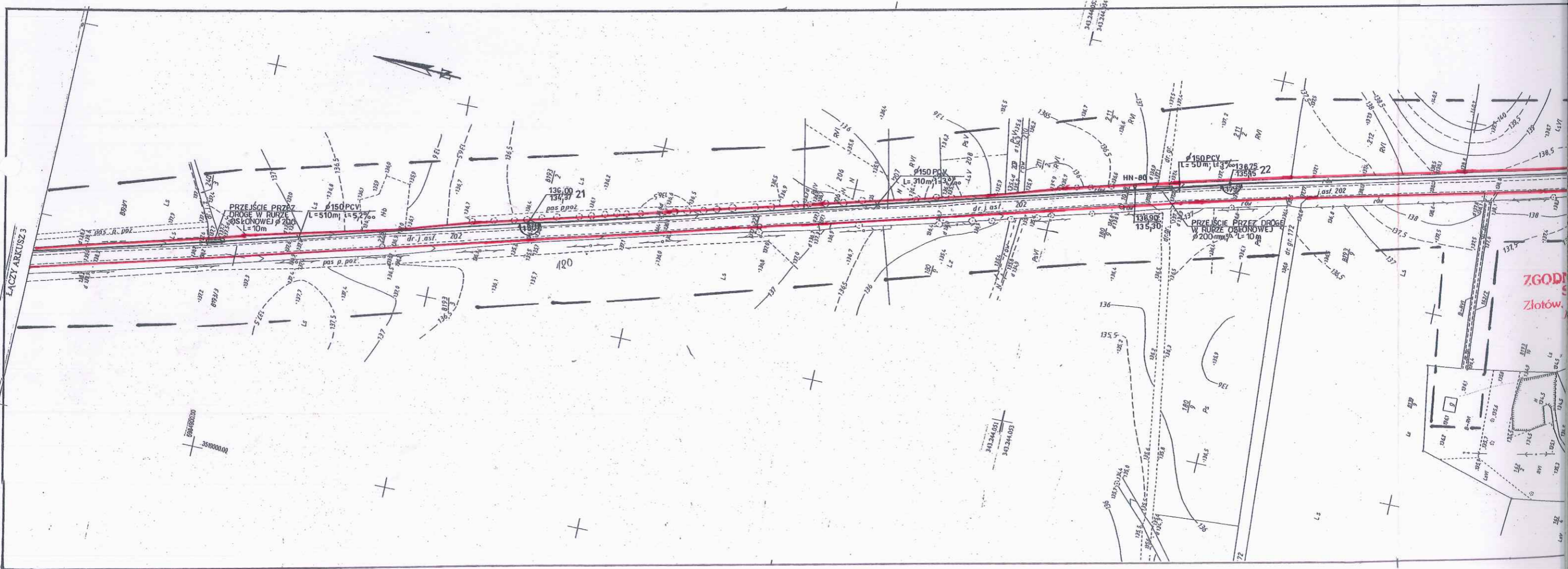
MAPA ZASADNICZA DO CELÓW PROJEKTOWYCH	
ARKUSZ NR 4	
Oznaczenie kancelaryjne zgłoszenia pracy geodezyjnej	Id. : GN-6640.1750.2014
Jednostka ewidencyjna	identyfikator 303104_2 nazwa Lipka
Obsz. ewidencyjny	identyfikator 0018-0028 nazwa Mały Buczek-Nowy Buczek
Działka nr :	202
Skala mapy :	1:1000
Nazwa układu płaskich współrzędnych	prostopadłych układ wysokości Kronsztadt
Oznaczenie granic obszaru, który był przedmiotem aktualizacji	---
Informacje o służebnościach gruntowych mających wpływ na zagospodarowanie gruntów, zlokalizowanych w granicach projektowanej inwestycji	Nic badano
Nr sekcji niniejsza mapa stanowi powiększenie	343.244.051.032.053.054
Data opracowania mapy :	03.08.2015 r.
Wykonał:	Sprawił: mgr inż. Małgorzata Fertala
<p>USŁUGI GEODEZYJNE Jan Puzdrowski ul. Donatowskiego 13/2 17-400 BŁONOWO tel. 087 265 01 68 kom. 0909 600 265 NIP 787-134-17-89 REGON 570450068</p>	

Poświadczam się, że niniejszy dokument został opracowany w wyniku prac geodezyjnych i kartograficznych, których rezultaty zawiera operat techniczny wpisany do ewidencji materiałów państwowego zasobu geodezyjnego i kartograficznego STAROSTA ZŁOTOWSKI
2.303A.2015.MF5
2015-08-13
(Data wpisana operat techniczny do ewidencji materiałów państw.)
mgr inż. Małgorzata Fertala
ul. Donatowskiego 13/2 17-400 BŁONOWO
tel. 087 265 01 68 kom. 0909 600 265
NIP 787-134-17-89 REGON 570450068

4 ust. 2 § 7, § 13 ust. 1 pkt 4, b
§ 13 ust. 1 pkt 4, b

Załącznik
do decyzji o
inwestycji

granic



ZGODNIE
Zlotow.

Załącznik graficzny nr 8
do decyzji o ustaleniu lokalizacji
inwestycji celu publicznego

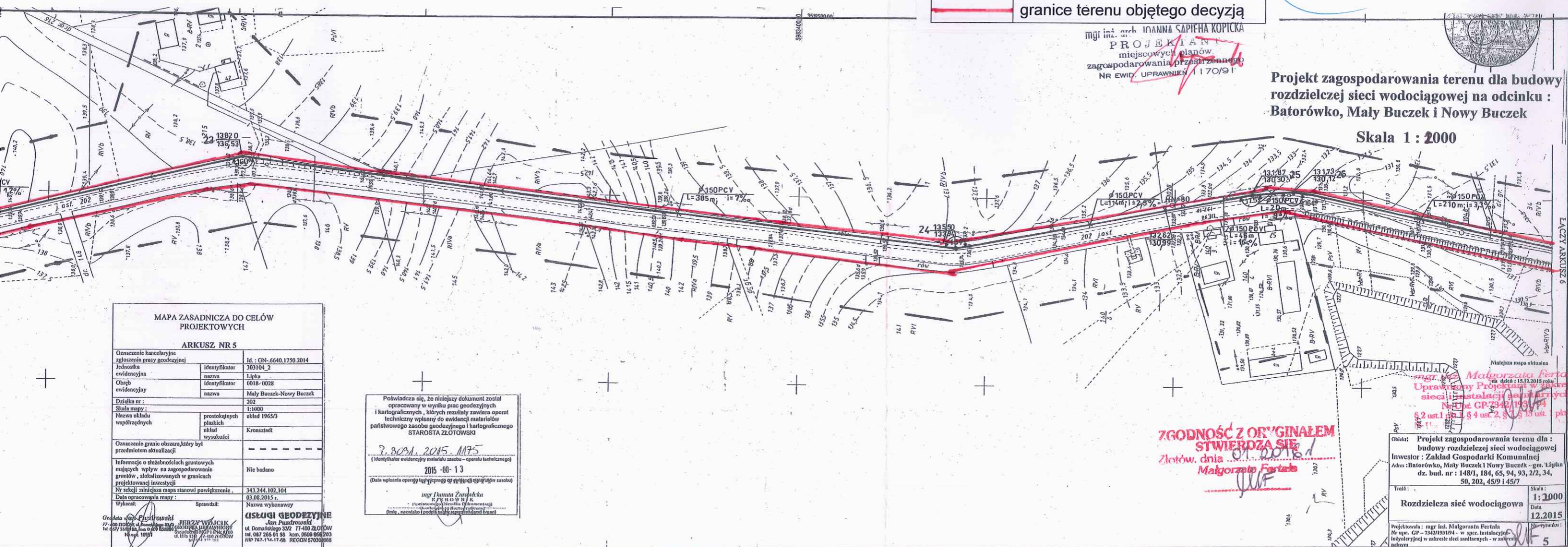
W O J T
Gminy Lipka
mgr Przemysław Kurdzieko

granice terenu objętego decyzją

mgr inż. arch. **ANNA SAPIHA KOPICKA**
PROJEKTANT
miejscowych planów
zagospodarowania przestrzennego
NR EWID. UPRAWNIEN. 1170/91

Projekt zagospodarowania terenu dla budowy
rozdzielczej sieci wodociągowej na odcinku :
Batorówko, Mały Buczek i Nowy Buczek

Skala 1 : 2000



MAPA ZASADNICZA DO CELÓW
PROJEKTOWYCH

ARKUSZ NR 5

Oznaczenie kancelaryjne zgłoszenia pracy geodezyjnej		Id. : GN-6640.1750.2014
Jednostka ewidencyjna	identyfikator	303104_2
Obszar ewidencyjny	identyfikator	Lipka 0018-0028
Działka nr :	nazwa	Mały Buczek-Nowy Buczek
Skala mapy :	nr	202
Nazwa układu współrzędnych	prostopadłych płaskich	układ 1965/3
Oznaczenie granic obszaru, który był przedmiotem aktualizacji	wysokości	Kromoszki
Informacje o służebnościach gruntowych mających wpływ na zagospodarowanie gruntów, zlokalizowanych w granicach projektowanej inwestycji		
Nr sekcji : niniejsza mapa stanowi powiększenie	343.244.102.104	Nie badano
Data opracowania mapy :	03.08.2015 r.	
Wykonawca :	Sprawdził :	

Poświadczam się, że niniejszy dokument został opracowany w wyniku prac geodezyjnych i kartograficznych, których rezultaty zawiera opart techniczny wpisany do ewidencji materiałów państwowego zasobu geodezyjnego i kartograficznego STAROSTA ZŁOTOWSKI

P. BORDA 2015.08.13

2015-08-13

(Data wpisania operacji geodezyjnej do ewidencji państwowego zasobu geodezyjnego i kartograficznego)

mgr **Dariusz Kurdzieko**
inż. geod. i kart.

USŁUGI GEODEZYJNE
Jan Puzdrowski
ul. Dąbrowskiego 332 71-400 ZŁÓTÓW
tel. 087 265 01 88 home 0609 668 203
NIP 747.134.17-99 REGON 570309850

**ZGODNOŚĆ Z ORYGINAŁEM
STWIERDZA SIĘ**
Złotów, dnia 01.08.2015 r.
Małgorzata Fertala

Objekt: Projekt zagospodarowania terenu dla budowy rozdzielczej sieci wodociągowej
Inwestor: Zakład Gospodarki Komunalnej
Adres: Batorówko, Mały Buczek i Nowy Buczek - gm. Lipka
dz. bud. nr : 148/1, 184, 65, 94, 93, 272, 34, 50, 202, 45/9 145/7

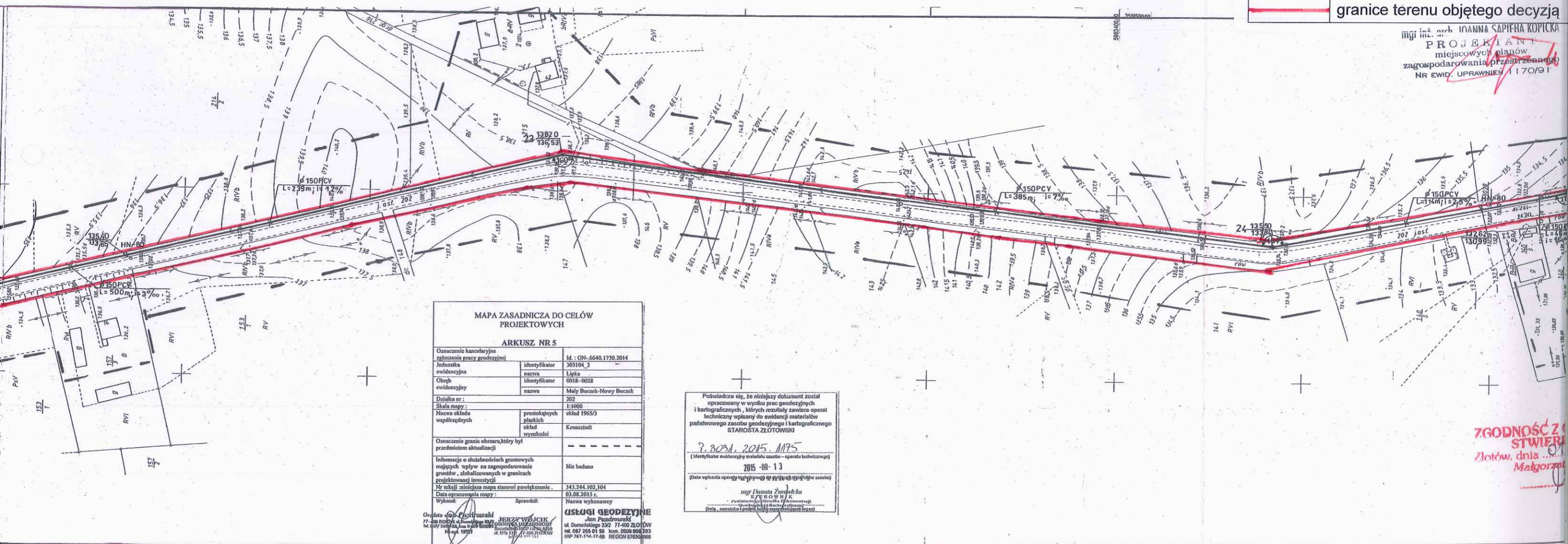
Projektowała: mgr inż. Małgorzata Fertala
Nr upr. GP - 7342/193194 - w spec. instalacji inżynierskiej w zakresie sieci sanitarnych - w zakresie budowlanym

Skala: 1:2000
Data: 12.2015
Miejscowość: Lipka

Załącznik graficzny nr 8
do decyzji o ustaleniu lokalizacji
inwestycji celu publicznego

— granice terenu objętego decyzją

mgi inż. arch. **IANNA SAPIEHA KOPICKA**
PROJEKTANT
miejscowych planów
zagospodarowania przestrzennego
NR EWID. UPRAWNIEN. 1170/91



**MAPA ZASADNICZA DO CELÓW
PROJEKTOWYCH**

ARKUSZ NR 5

Oznaczenie kancelaryjne zgłoszenia		Id.: GN-6640.1750.2014	
Jednostka ewidencyjna	identyfikator	303104_2	
	nazwa	Lipka	
Obręb ewidencyjny	identyfikator	0018-0028	
	nazwa	Mały Buczek-Nowy Buczek	
Działka nr:		202	
Skala mapy:		1:1000	
Nazwa układu współrzędnych		prostokątnych płaskich	układ 1965/3
		wysokości	Kronstadt
Oznaczenie granic obszaru, który był przedmiotem aktualizacji			
Informacje o służebnościach gruntowych mających wpływ na zagospodarowanie gruntów zlokalizowanych w granicach projektowanej inwestycji		Nie badano	
Nr rejestracji niniejsza mapa stanowi powiększenie		343.244.102.104	
Data opracowania mapy:		03.08.2015 r.	
Wykonawca:	Sprawdził:	Nazwa wykonawcy	
<p style="text-align: center;">USŁUGI GEODEZYJNE</p> <p style="text-align: center;">Jan Puzdrowski</p> <p style="text-align: center;">ul. Dąbrowskiego 332 71-400 ZŁÓW</p> <p style="text-align: center;">tel. 087 250 01 88 kom. 9109 856 233</p> <p style="text-align: center;">NIP 747.174.17-99 REGON 570300669</p>			

Powiadzam się, że niniejszy dokument został opracowany w wyniku prac geodezyjnych i kartograficznych, których rezultaty zawiera operat techniczny wpisany do ewidencji materiałów państwowego zasobu geodezyjnego i kartograficznego STAROSTA ZŁOTOWSKI

Z. BOBA, 2015. 07.15

(Identyfikator ewidencyjny i numer działki - operat techniczny)

2015-08-13

(Data wpisania operatu do ewidencji państwowego zasobu)

mgi Ianna Sapięha Kopicka

L.P. 1170/91

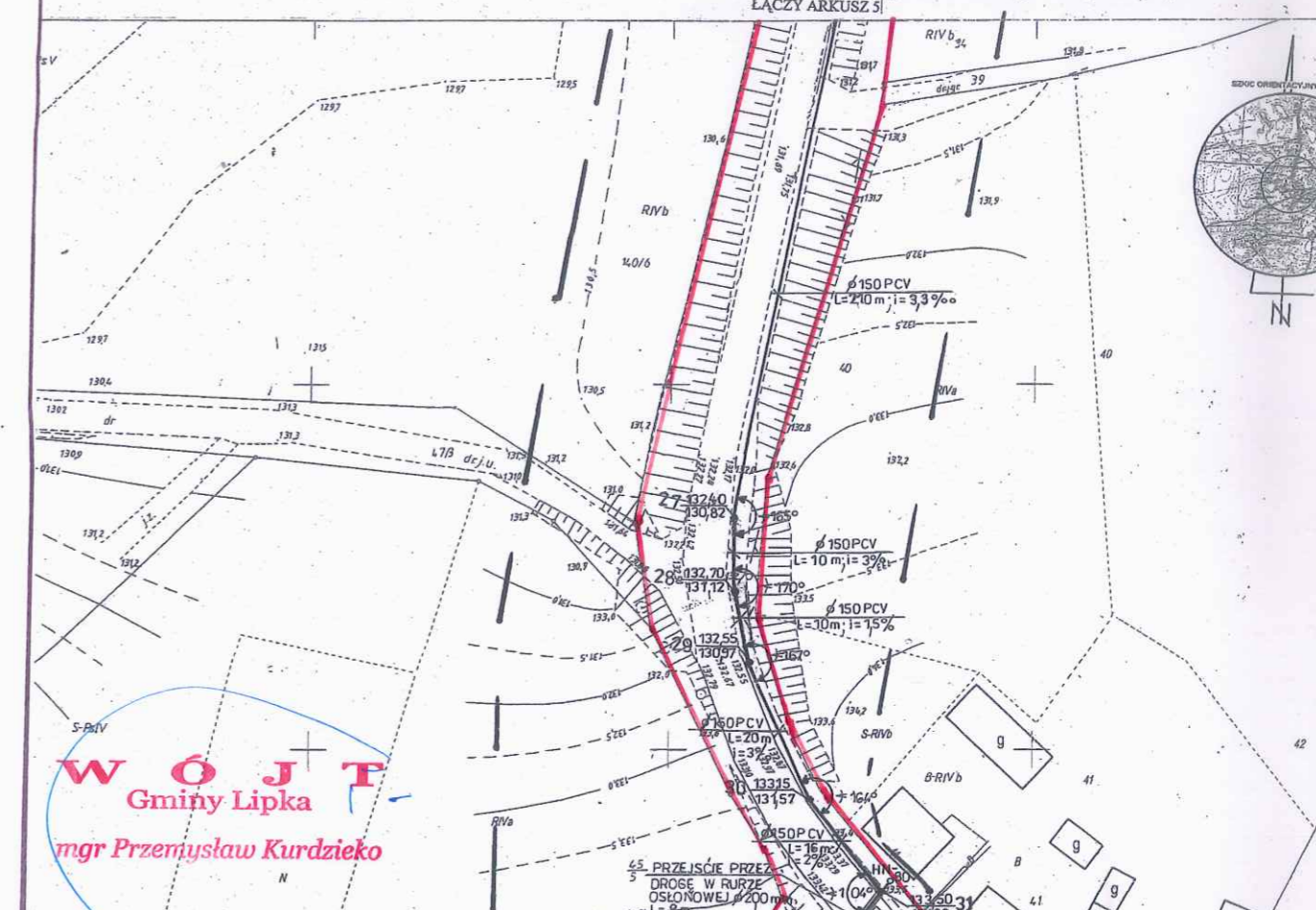
Powiatowy Urząd Miejski w Złotowie

(imię, nazwisko i podpis osoby odpowiedzialnej)

**ZGODNOŚĆ Z
STWIERDZENIEM**

Złotów, dnia ...

Małgorzata



W O J T
Gminy Lipka
mgr Przemysław Kurdzieko

Załącznik graficzny nr 9
do decyzji o ustaleniu lokalizacji
inwestycji celu publicznego
— granice terenu objętego decyzją

mgr inż. arch. JOANNA SAPIEHA KOPICKA
PROJEKTANT
miejscowych planów
zagospodarowania przestrzennego
NR EWID. UPRAWNIEN I 70/91

Projekt zagospodarowania terenu dla budowy rozdzielczej sieci wodociągowej na odcinku Batorówko, Mały Buczek i Nowy Buczek

Skala 1:1000

MAPA ZASADNICZA DO CELÓW PROJEKTOWYCH	
ARKUSZ NR 6	
miejscowość kancelaryjna	Id.: GN-6640.1750.2014
lokalizacja pracy geodezyjnej	identyfikator 303104_2
lokalizacja	nazwa Lipka
sekcja identyfikacyjna	identyfikator 0018-0028
sekcja identyfikacyjna	nazwa Mały Buczek-Nowy Buczek
data mapy nr:	202.48
data mapy:	1:500
rodzaj układu	prostokątnych układ 1965/5
rodzaj płaskich	układ
rodzaj wysokości	Kronstadt
nazwa granic obszarów, który był przedmiotem aktualizacji	
opisanie o służebnościach gruntowych i ich wpływ na zagospodarowanie terenów, sformułowanych w granicach działki inwestycyjnej	Nie badano
sekcja niniejsza mapa stanowi powiększenie	343.244.152.1
data opracowania mapy:	03.08.2015 r.
komplet:	Sprawdził: Nazwa wykonawcy
USŁUGI GEODEZYJNE Jan Puzdrowski ul. Dornikowska 33/2 17-400 ZŁOTÓW tel. 087 285 01 58 kom. 0609 056 203 NIP 747-134-17-85 REGON 570355065	

ZGODNOŚĆ Z OPISEM
STWIERDZAM
Złotów, dnia 03.11.2015 r.
Małgorzata Fortala

Powiadza się, że niniejszy dokument został opracowany w wyniku prac geodezyjnych i kartograficznych, których rezultaty zawiera operat techniczny wpisany do ewidencji materiałów państwowego zasobu geodezyjnego i kartograficznego STAROSTA ZŁOTOWSKI
7.3231.2.2015.MP5
2015-10-13
Data wpisania operatu technicznego do ewidencji państwowego zasobu geodezyjnego i kartograficznego

MAPA ZASADNICZA
Założona w r. 2013 przez
Usługi Geodezyjne Jan Puzdrowski
Jan Puzdrowski

Nakładki Tematyczne	

Obiekt: Projekt zagospodarowania terenu dla budowy rozdzielczej sieci wodociągowej
Inwestor: Zakład Gospodarki Komunalnej
Adres: Batorówko, Mały Buczek i Nowy Buczek - gm. dz. bud. nr: 148/1, 184, 65, 94, 93, 2/2, 50, 202, 45/9 i 45/7
Tytuł: Rozdzielcza sieć wodociągowa
Skala: 1:1200
Data: 12.12.2015
Nr opr. GP-7342/1931/04 - w spec. instalacyjno-inżynierskiej w zakresie sieci sanitarnych - w zakresie polnym