

Powiadza się, że niniejszy dokument został opracowany w wyniku prac geodezyjnych i kartograficznych, których rezultaty zawiera operat techniczny wpisany do ewidencji materiałów państwowego zasobu geodezyjnego i kartograficznego STAROSTA ZŁOTOWSKI

2.321.205.612

2015-05-07

mgr Danuta Zajączkowska  
Kartograf  
Wydział Geodezji i Kartografii  
Główny Urząd Geodezyjno-Kartograficzny

(Imię, nazwisko i rodzła osoby reprezentującej organ)

MAPA ZASADNICZA DO CELÓW PROJEKTOWYCH

ARKUSZ NR 1

Oznaczenie lancelaryjne założenia pracy geodezyjnej	Id. : GN-OD.6640.532.2015
Jednostka ewidencyjna	identyfikator 300104_2
Obszar ewidencyjny	nazwa Lipka
	identyfikator 0014
	nazwa Debrzno Wied
Działka nr :	35.145.156.374.258.41
Skala mapy :	1:1000
Nazwa układu współrzędnych	układ 1965/3
	nazwa Kruższadt
Oznaczenie granic obszaru, który był przedmiotem aktualizacji	
Informacje o służebnościach gruntowych mających wpływ na zagospodarowanie gruntów, sformułowanych w granicach projektowanej inwestycji	Nie badano
Na sekcji niniejsza mapa stanowi powiększenie.	343.274.131.133
Data opracowania mapy :	27.04.2015 r.
Wykonat. Sprawdzat.	Nazwa wykonawcy

Opisana w tym planie inwestycji  
ul. Damałskiego 33/2 71-400 ZŁOTÓW  
ul. Damałskiego 33/2 71-400 ZŁOTÓW  
tel. 067 266 01 55 kom. 0909 896 293  
NIP 787-136-47-09 REGON 57056595

Drak ZIOP w zakresie opracowania

Załącznik graficzny nr 1  
do decyzji o ustaleniu lokalizacji  
inwestycji celu publicznego

granicze terenu objętego decyzją

mgr inż. arch. JOANNA SAPIEHA KOPICKA  
PROJEKTANT  
miejscowych planów  
zagospodarowania przestrzennego  
NR EWID. GRAWIEN 1170/91

- LEGENDA:
- Projektowana sieć wodociągowa
  - Istniejąca sieć wodociągowa
  - Granice nieruchomości
  - Kolizje z podziemnym uzbrojeniem terenu
  - Działki objęte zainteresowaniem

Projekt sporządzono na planie sytuacyjnym w skali 1:1000, zaakceptowanym i zatwierdzonym przez ODGIK w Złotowie z dn. 7.05.2015r.

Mapa aktualna na dzień sporządzenia projektu budowlanego.

Za zgodność z oryginałem:  
Ryszard Zółtowski

Wydruk w skali 1:2000

USŁUGI PROJEKTOWE MELIORACJA - WODOCIĄGÓW - KANALIZACJA Ryszard Zółtowski - 77-400 Złotów, ul. Żabinek 7		Projekty budowlane
Obiekt pn: "Lipka-Debrzno - projekt rozdzielczej sieci wodociągowej"		05-2015
Projekt zagospodarowania terenu		1:1000
Zakład Gospodarki Komunalnej Sp. z o.o. ul. Spokojna 1, 77-420 Lipka		1



Załącznik graficzny nr 2  
do decyzji o ustaleniu lokalizacji  
inwestycji celu publicznego

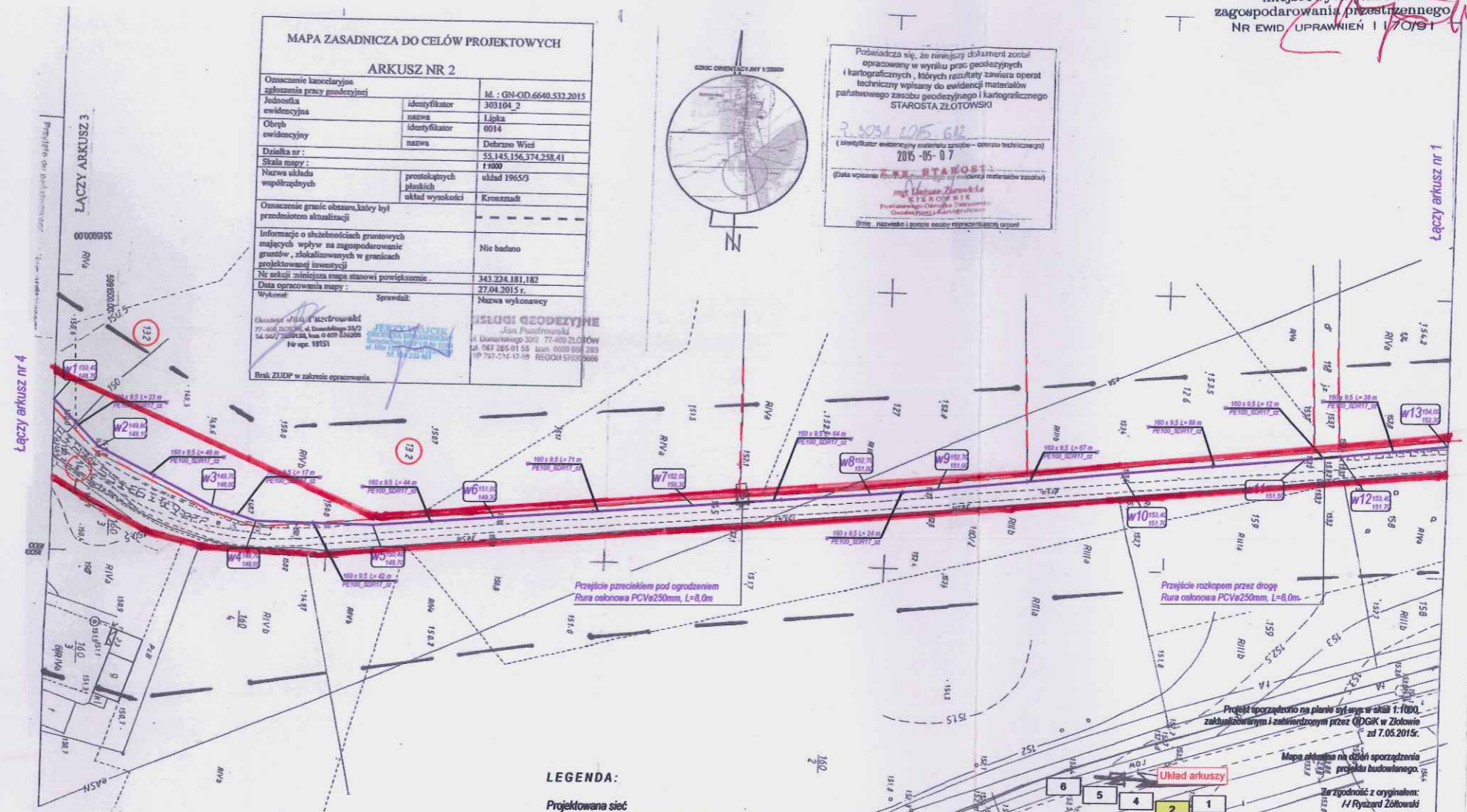
granicie terenu objętego decyzją

mgr inż. arch. JOANNA CADICHA KOPICKA  
PROJEKTANT  
miejscowych planów  
zagospodarowania przestrzennego  
NR EWID. UPRAWNIENI 1170191

MAPA ZASADNICZA DO CELÓW PROJEKTOWYCH	
ARKUSZ NR 2	
Oznaczenie kancelaryjne zgłoszenia pracy geodezyjnej	Id. : GN-OD.6640.532.2015
Jednostka ewidencyjna	identyfikator 303104_2
Obręb ewidencyjny	nazwa 0014
Działka nr :	nazwa Debrno Wiew
Skala mapy :	55.145.156.374.258.41
Nazwa układu współrzędnych	skala 1:1000
Oznaczenie granic obszaru, który był przedmiotem aktualizacji	układ 1965/3
Informacje o służebnościach gruntowych mających wpływ na zagospodarowanie gruntów „zlokalizowanych w granicach projektowanej inwestycji”	Kronstadt
Nr sekcji z niniejszą mapą stanowi powiększenie	nie badano
Data opracowania mapy :	343.224.181.182
Wykonawca	27.04.2015 r.
Sprowadził	Nazwa wykonawcy
Usługi Geodezyjne Jan Pruszczyński ul. Dąbrowskiego 33/2, 77-400 ZŁOTÓW tel. 187 265 01 58 fax. 0039 808 293 IP 791-74-17-18 REGON 51010666	



Podpisz się, że niniejszy dokument został opracowany w wyniku prac geodezyjnych i kartograficznych, których rezultaty zawiera operat techniczny wpisany do ewidencji materiałów państwowego zasobu geodezyjnego i kartograficznego STAROSTA ZŁOTOWSKI  
2.5031.0215.012  
2015-05-07  
Data wpisania do ewidencji materiałów państwowego zasobu geodezyjnego i kartograficznego STAROSTA ZŁOTOWSKI  
mgr Hanna Zarwicka  
KOPICKA  
Pracownia Geodezyjno-Kartograficzna  
ul. Spokojna 1, 77-420 Lipka  
REGON 141187127



LEGENDA:

- Projektowana sieć wodociągowa ————
- Istniejąca sieć wodociągowa - - - - -
- Granice nieruchomości - - - - -
- Kolizje z podziemnym uzbrojeniem terenu
- Działki objęte zainwestowaniem

USŁUGI PROJEKTOWE MELIORACJA - WODOCIĄGÓW - KANALIZACJA Ryszard Ziłkowski - 77-400 Złotów, ul. Zakłosa 7	
Objekt pn: "Lipka-Debrno - projekt rozdzielczej sieci wodociągowej"	Projekt budowlany
Projekt zagospodarowania terenu	05-2015
Zakład Gospodarki Komunalnej Sp. z o.o. ul. Spokojna 1, 77-420 Lipka	1:1000
2	

Wydruk w skali 1:2000

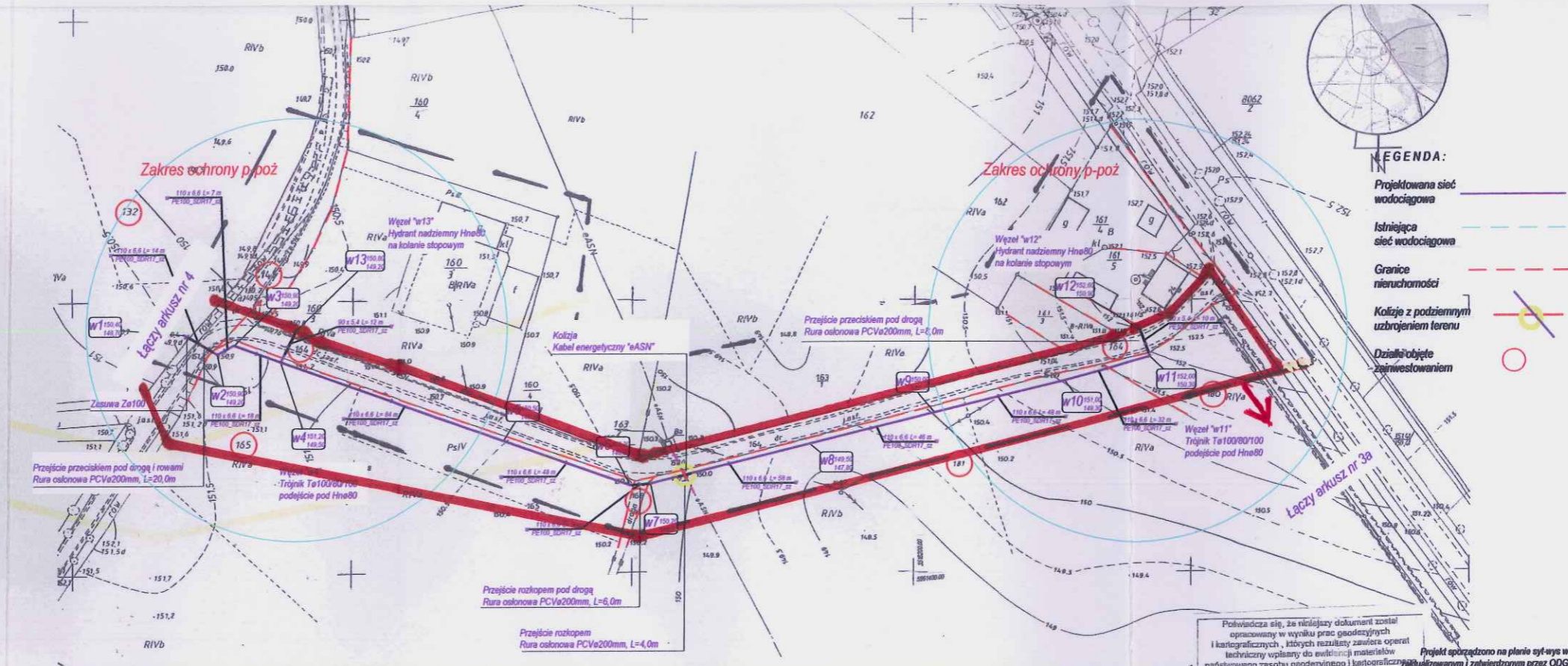




Załącznik graficzny nr 3  
do decyzji o ustaleniu lokalizacji  
inwestycji celu publicznego

granicę terenu objętego decyzją

mgr inż. arch. JOANNA SAPIEHA KOPICKA  
PROJEKTANT  
miejscowych planów  
zagospodarowania przestrzennego  
NR EWID. UPRAWNIENI 1170/91



- LEGENDA:
- Projekowana sieć wodociągowa
  - Istniejąca sieć wodociągowa
  - Granicie nieruchomości
  - Kolej z podziemnym uzbrojeniem terenu
  - Działki objęte zainwestowaniem

<p>Województwo wielkopolskie gm. Lipka 303104_2 Obręb: Debrzno Wleś - 00H Działka Nr: 104</p>	<p>Mapa zasadnicza do celów projektowych skala 1:1000</p>	<p>Brak ZUDP w zakresie opracowania.</p>
---	---	--

Projekt sporządzono na planie sytuacyjnym w skali 1:1000, wykonanym i zatwierdzonym przez ODGIK w Złotowie z dnia 7.05.2015r.

Mapa aktualna na dzień sporządzenia projektu budowlanego.

Za zgodność z oryginałem:  
/ / Ryszard Żółkowski

Wydruk w skali 1:2000

<p>USŁUGI PROJEKTOWE MEJURACIA - WODOCIĄGÓW - KANALIZACJI Ryszard Żółkowski - 77-400 Złotów, ul. Zakajęk 7</p>	
<p>Objekt pn: "Lipka-Debrzno - projekt rozdzielczej sieci wodociągowej"</p>	<p>Projekt budowlany</p>
<p>Projekt zagospodarowania terenu</p>	<p>05-2015</p>
<p>Zakład Gospodarki Komunalnej Sp. z o.o. ul. Spokojna 1, 77-420 Lipka</p>	<p>1:1000</p>
<p>Projektant sieci wodociągowej - inż. Ryszard Żółkowski - upr. 16870/PC-6 spec. inżynierskie w zakresie inżynierii sanitarnego</p>	<p>3</p>

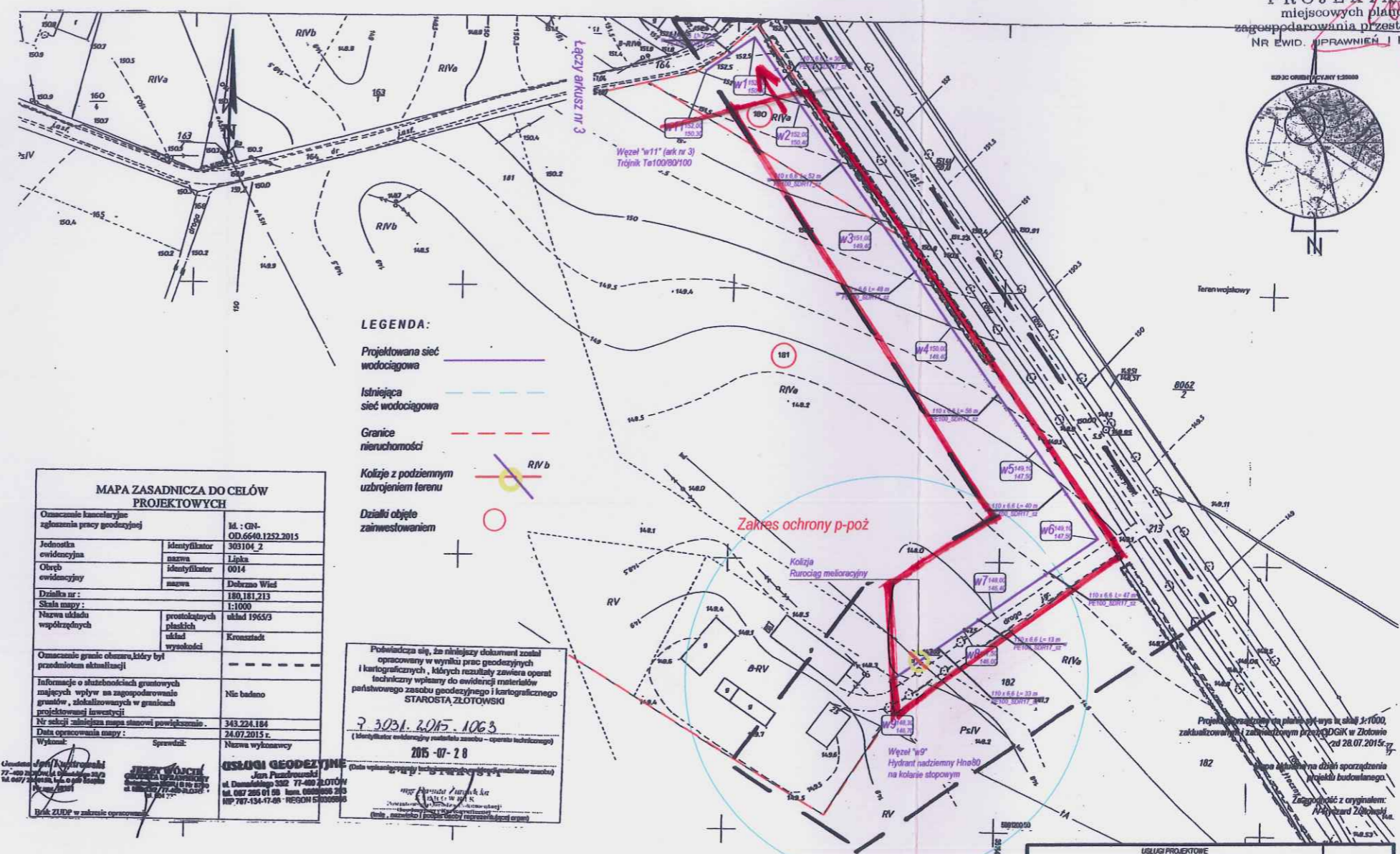
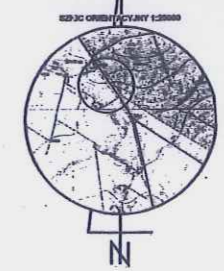




Załącznik graficzny nr 3a  
do decyzji o ustaleniu lokalizacji  
inwestycji celu publicznego

— granice terenu objętego decyzją

mgr inż. arch. JOANNA SAPIEHA KOPICKA  
PROJEKTANT  
miejscowych planów  
zagospodarowania przestrzennego  
NR EWID. UPRAWNIENI 170/91



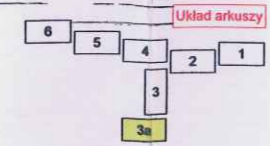
- LEGENDA:**
- Projektowana sieć wodociągowa
  - - - Istniejąca sieć wodociągowa
  - - - Granice nieruchomości
  - Kolejce z podziemnym uzbrojeniem terenu
  - Działki objęte zainwestowaniem

MAPA ZASADNICZA DO CELÓW PROJEKTOWYCH	
Oznaczenie kancelaryjne zgłoszenia pracy geodezyjnej	M : GN-OD.6640.1252.2015
Jednostka ewidencyjna	identyfikator 303104_2 nazwa Lipka
Obszar ewidencyjny	identyfikator 0014 nazwa Dobrze Wini
Działka nr :	180,181,213
Skala mapy :	1:1000
Nazwa układu współrzędnych	prostokątnych płaskich układ Kroszno
Oznaczenie granic obszaru, który był przedmiotem aktualizacji	- - - - -
Informacje o słabniejących granicach mających wpływ na zagospodarowanie gruntów, zlokalizowanych w granicach projektowanej inwestycji	Nie badano
Nr szkicj zainicjowana mapa stanowi powiększenie	343.234.184
Data opracowania mapy :	24.07.2015 r.
Wykonanie	Sprawdzik
<p><b>OSRAM GEODEZYJNE</b> Jan Paszko ul. Dąbrowskiego 352 77-400 Żelazka tel. 787 255 01 00 fax 787 255 01 00 NIP 787-154-77-00 REGON 140000000</p>	

Pobieżnie się, że niniejszy dokument został opracowany w wyniku prac geodezyjnych i kartograficznych, których rezultaty zawiera operat techniczny wplany do ewidencji materiałów państwowego zasobu geodezyjnego i kartograficznego STAROSTA ŻELAZKA

3031.2015.1063  
(Identyfikator ewidencyjny rejestru zasobu - operat techniczny)

2015-07-28



USŁUGI PROJEKTOWE	
MEJOWICZA - WODOCIĄGÓW - KANALIZACJA	
Ryszard Ziłkowski - 77-400 Żelazka, ul. Zakątek 7	
Obiekt pn:	Projekt budowlany
"Lipka-Debrzno - projekt rozdzielczej sieci wodociągowej"	
Projekt zagospodarowania terenu	05-2015
Zakład Gospodarki Komunalnej Sp. z o.o. ul. Spokojna 1, 77-420 Lipka	1:1000
Projektował sieć wodociągów - inż. Ryszard Ziłkowski - upr. 18970K6 spec. inżynierska w dziedzinie inżynierii sanitarnych	3a

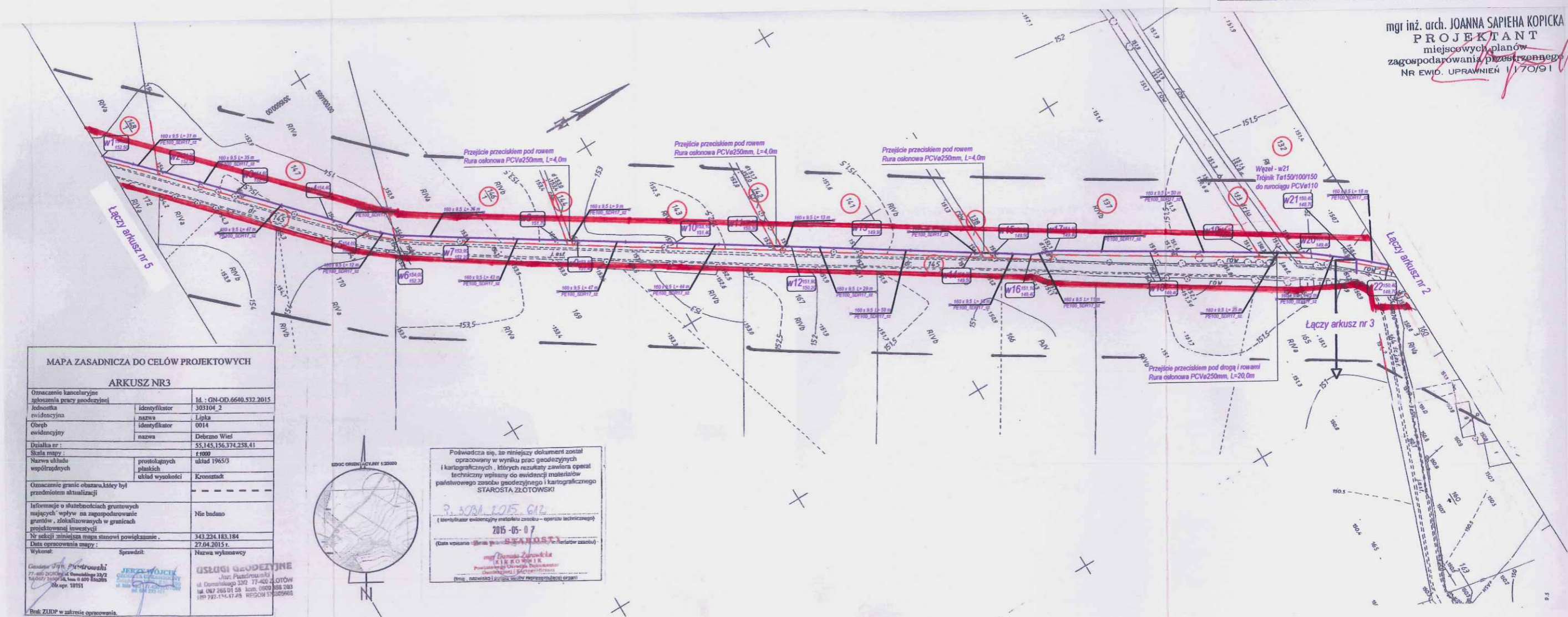




Załącznik graficzny nr 4  
do decyzji o ustaleniu lokalizacji  
inwestycji celu publicznego

granicze terenu objętego decyzją

mgr inż. arch. JOANNA SAPIEHA KOPICKA  
PROJEKTANT  
miejscowych planów  
zagospodarowania przestrzennego  
NR EWID. UPRAWNIENI 170/91



MAPA ZASADNICZA DO CELÓW PROJEKTOWYCH  
ARKUSZ NR3

Oznaczenie kancelaryjne zgłoszenia pracy geodezyjnej	Id. : GN-OD.6640.532.2015
Jednostka ewidencyjna	identyfikator 303104_2 nazwa Lipka
Obszar ewidencyjny	identyfikator 0014 nazwa Debrzno Wied
Działka nr :	55,145,136,374,258,41
Skala mapy :	1:1000
Nazwa układu współrzędnych	układ 1965/3 układ wysokości Kronstadt
Oznaczenie granic obzaru, który był przedmiotem aktualizacji	
Informacje o służebnościach gruntowych mających wpływ na zagospodarowanie gruntów, zlokalizowanych w granicach projektowanej inwestycji	Nie badano
Nr skłóci minimalna mapa stanowi powiększenie	343,234,183,184
Data opracowania mapy :	27.04.2015r.
Wykonali:	Sprawił: Nazwa wykonawcy
<p>USŁUGI GEODEZYJNE Jacek Ptaszowski ul. Dąbrowskiego 33/2, 77-400 ZŁOTÓW tel. 087 265 01 58 kom. 0950 888 213 180 797 114 47 25 REGON 14209965</p>	



Powódzicie się, że niniejszy dokument został opracowany w wyniku prac geodezyjnych i kartograficznych, których rezultaty zawiera operat techniczny wpisany do ewidencji materiałów państwowego zasobu geodezyjnego i kartograficznego STAROSTA ZŁOTOWSKI

9. 303104. 2015. 012  
(identyfikator ewidencyjny materiału zasobu – operat techniczny)  
2015-05-07  
(Data wpisania do ewidencji państwowej)

mgr Przemysław Kurdzieko  
KIEROWNIK  
Powiatowy Urząd Geodezyjny i Kartograficzny  
(funkcja, stanowisko i podpis osoby reprezentującej organ)

LEGENDA:

- Projektowana sieć wodociągowa ————
- Istniejąca sieć wodociągowa - - - - -
- Granice nieruchomości - - - - -
- Kolizje z podziemnym uzbrojeniem terenu ————
- Działki objęte zamowieniem ○ ○ ○

Projekt sporządzono na planie sytuacyjnym w skali 1:1000, zaktualizowanym i zabierdzonym przez ODGIK w Złotowie z dn. 7.05.2015r.

Mapa aktualna na dzień sporządzenia projektu budowlanego.

Za zgodność z oryginałem: / / Ryszard Złotowski

Wydruk w skali 1:2000

USŁUGI PROJEKTOWE MEJORACJA - WODOCIĄGIW - KANALIZACJA Ryszard Złotowski - 77-400 Złotów, ul. Żakówek 7	
Obiekt pn: "Lipka-Debrzno - projekt rozdzielczej sieci wodociągowej"	Projekt budowlany
Projekt zagospodarowania terenu	05-2015
Zakład Gospodarki Komunalnej Sp. z o.o. ul. Spokojna 1, 77-420 Lipka	1:1000
Projektanci: mgr inż. Przemysław Kurdzieko - spr. 1807000 mgr inż. Ryszard Złotowski - spr. 1807000	4

**WOJ-T**  
Gminy Lipka  
mgr Przemysław Kurdzieko



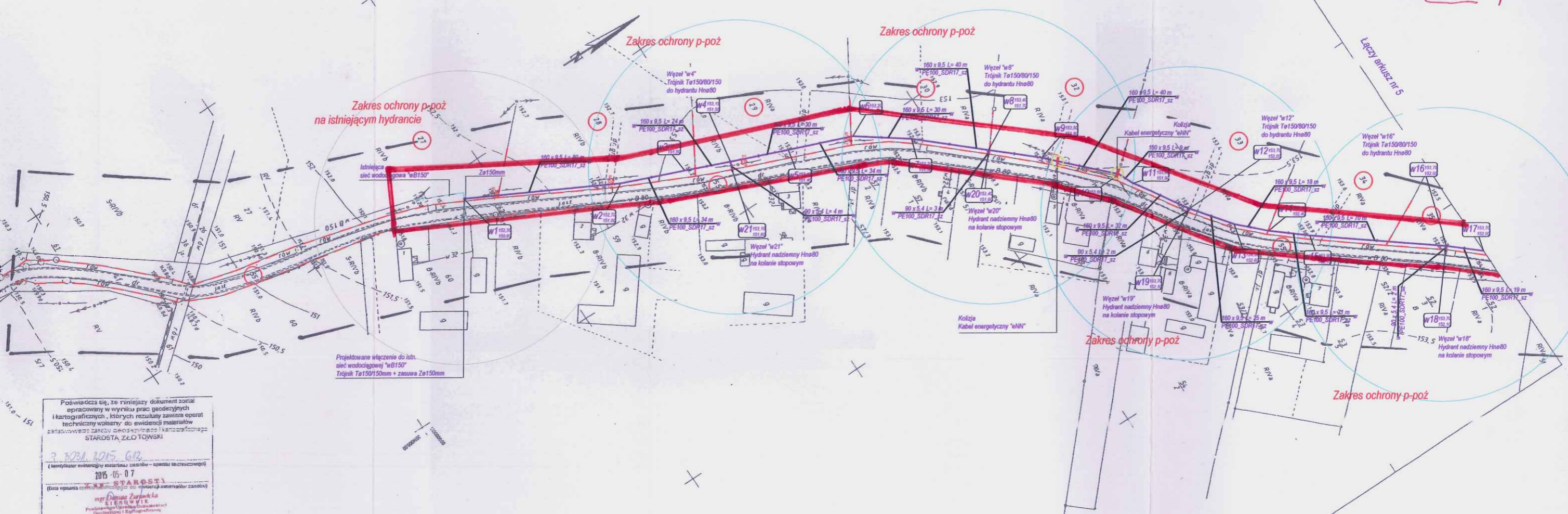




Załącznik graficzny nr 6  
do decyzji o ustaleniu lokalizacji  
inwestycji celu publicznego

granicę terenu objętego decyzją

mgr inż. arch. JOANNA SAPIEHA KOPICKA  
PROJEKTANT  
miejscowych planów  
zagospodarowania przestrzennego  
NR EWID. UPRAWNIEN. 1170/S1



Podpisuję się, że niniejszy dokument został opracowany w wyniku prac geodezyjnych i kartograficznych, których rezultaty zawiera operat techniczny wnoszony do ewidencji materiałów geodezyjnych i kartograficznych STAROSTA, ZŁO TOWSKI

3.30.2015 G.D.

(kierownik ewidencji materiałów geodezyjnych - operat techniczny)

2015-05-07

(data wpisania do ewidencji materiałów geodezyjnych i kartograficznych)

mgr Danusia Zajączka  
STEREOWIK  
Pracownia i Kancelaria  
Geodezyjna i Kartograficzna  
(firma, nazwa i adres siedziby i adres kontaktowy)

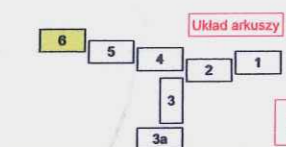
LEGENDA:

- Projektowana sieć wodociągowa ————
- Istniejąca sieć wodociągowa - - - - -
- Granicę nieruchomości - - - - -
- Kolizje z podziemnym uzbrojeniem terenu
- Działki objęte zamowieniem

Projekt sporządzono na planie sytuacyjnym w skali 1:1000, zaakceptowanym i zatwierdzonym przez ODGIK w Złotowie z dn. 7.05.2015r.

Mapa składowa na dzień sporządzenia projektu budowlanego.

Za zgodność z oryginałem: H Rydzard Zółkowski



Wydruk w skali 1:2000

USŁUGI PROJEKTOWE MELKONICA - WOODCOPOL - KAWALCZAK		
Ryszard Zółkowski - 77-400 Złotów, ul. Żelazek 7		
Obiekt pn:	Projekt budowlany	
"Lipka-Debrzno - projekt rozdzielczej sieci wodociągowej"	05-2015	
Objekt:	Projekt zagospodarowania terenu	
Zakład Gospodarki Komunalnej Sp. z o.o.	1:1000	
ul. Spokojna 1, 77-420 Lipka		
Projektant: mgr inż. arch. Joanna Sapięha Kopicka		6
Opis: Projekt sieci wodociągowej - Inż. Ryszard Zółkowski - opr. 1887CA		
Opis: spec. wykonawcze i instalacje sanitarne		

W O J T  
Gminy Lipka  
mgr Przemysław Kurdzieko





**MAPA ZASADNICZA DO CELÓW PROJEKTOWYCH  
ARKUSZ NR 5**

Oznaczenie kancelaryjne zgłoszenia pracy geodezyjnej		Id.: GN-OD.6640.532.2015
Jednostka ewidencyjna	identyfikator	303104_2
	nazwa	Lipka
Obręb ewidencyjny	identyfikator	0014
	nazwa	Debrzno Wieś
Dzielnica nr:		35,145,156,374,258,41
Skala mapy:		1:1000
Nazwa układu współrzędnych	prostopadłych płaskich	układ 1965/3
	układ wysokości	Kromoszki
Oznaczenie granic obszaru, który był przedmiotem aktualizacji		
Informacje o służebnościach gruntowych mających wpływ na zagospodarowanie gruntów, zlokalizowanych w granicach projektowanej inwestycji		
Nie badano		
Nr sekcji niniejsza mapa stanowi powyższemu:		343.224.224.242.022
Data opracowania mapy:		27.04.2015 r.
Wykonawca	Sprzedził	Nazwa wykonawcy
<p>Geodeta <b>Jan Puzdrowski</b> 77-460 Złotów ul. Dąbrowskiego 33/2 tel. 0 600 554393 fax 0 600 554395 Nr wp. 19151</p> <p><b>USŁUGI GEODEZYJNE</b> Jan Puzdrowski ul. Dąbrowskiego 33/2 77-460 ZŁOTÓW tel. 081 265 01 54, kom. 0609 656 203 tęp 747-134.17.01, REGON 57026666</p>		

Poświadczam, że niniejszy dokument został opracowany w wyniku prac geodezyjnych i kartograficznych, których rezultaty zawiera operat techniczny wnoszony do ewidencji materii geodezyjnej przez Starostę Złotowski.

3.3024.2015.012  
(identyfikator ewidencyjny materiału zasobu - operat techniczny)

2015-05-07  
**KAS STAROSTY**  
(Data sporządzenia operatu technicznego do ewidencji materii geodezyjnej)

**mgr Danusia Zupnicka**  
Kierownik Urzędu Starosty  
Starostwo Złotowski

(imię, nazwisko i podpis osoby reprezentującej organ)

