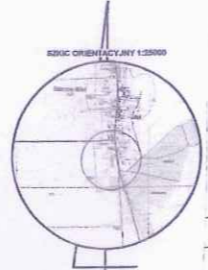


Poświadczam się, że niniejszy dokument został opracowany w wyniku prac geodezyjnych i kartograficznych, których rezultaty zawiera operat techniczny wpisany do ewidencji materiałów państwowego zasobu geodezyjnego i kartograficznego STAROSTA ZŁOTOWSKI

2015-05-07  
**STAROSTA**  
 mgr Danuta Zarucka  
 Przewodnicząca Zarządu Powiatu Złotowski  
 Główny Urząd Geodezyjno-Kartograficzny  
 (Imię, nazwisko i podpis osoby reprezentującej organ)



**MAPA ZASADNICZA DO CELÓW PROJEKTOWYCH**

**ARKUSZ NR 1**

Oznaczenie kancelaryjne zgłoszenia pracy geodezyjnej	identyfikator	id. : GN-OD.6640.532.2015
Jednostka ewidencyjna	nazwa	Lipka
Obieg ewidencyjny	identyfikator	0014
	nazwa	Debrno Wies
Działka nr.:	nr	11000
Skala mapy:	prostopadłych płaskich	układ 1965/3
Nazwa układu współrzędnych	układ wysokości	Krosznadt
Oznaczenie granic obszaru, który był przedmiotem aktualizacji		
Informacje o słabościach gruntowych mających wpływ na zagospodarowanie gruntów, sfinalizowanych w granicach projektowanej inwestycji		Nie badano
Nr sekcji : niniejsza mapa stanowi powiększenie		343.224.131.133
Data opracowania mapy:		27.04.2015 r.
Wykonał:	Sprawił:	Nazwa wykonawcy
Otrzymał w 1915 Piotr Zarowski 77-400 Złotów ul. Dąbrowskiego 23/2 tel. 0172 2450733 fax. 0172 2450733 NIP 787-1194-17-58 REGON 517026696 7-6 apr. 19151		
Brak ZUDP w zakresie opracowania		

Załącznik graficzny nr 1  
 do decyzji o ustaleniu lokalizacji  
 inwestycji celu publicznego

**granicę terenu objętego decyzją**

mgr inż. arch. JOANNA SAPIEHA KOPICKA  
**PROJEKTANT**  
 miejscowych planów  
 zagospodarowania przestrzennego  
 NR EWID. GBRANIEŃ 1170/91

- LEGENDA:**
- Projektowana sieć wodociągowa ————
  - Istniejąca sieć wodociągowa - - - - -
  - Granice nieruchomości - - - - -
  - Kolizje z podziemnym uzbrojeniem terenu
  - Działki objęte zaimwestowaniem

Projekt sporządzono na planie sytuacyjnym w skali 1:1000, zakwalifikowanym i zatwierdzonym przez ODGIK w Złotowie z dn. 7.05.2015r.

Mapa aktualna na dzień sporządzenia projektu budowlanego.

Za zgodność z oryginałem:  
 1/1 Ryszard Złotowski

Układ arkuszy

6 5 4 2 1  
 3  
 3a

**Wydruk w skali 1:2000**

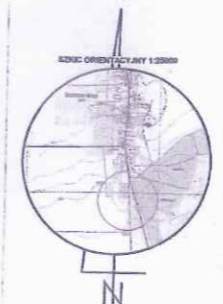
USŁUGI PROJEKTOWE MELIORACJA - WODOCIĄGÓW - FOKALIZACJA Ryszard Złotowski - 77-400 Złotów, ul. Zaleskich 7		Projekt budowlany
Obiekt pn: "Lipka-Debrno - projekt rozdzielczej sieci wodociągowej"		05-2015
Projekt zagospodarowania terenu		1:1000
Zakład Gospodarki Komunalnej Sp. z o.o. ul. Spółkijna 1, 77-420 Lipka		1
Projektował: inż. Ryszard Złotowski - upr. 1687/CAG spec. melioracje wodne i instalacje sanitarne		
Sporządził: inż. Ryszard Złotowski		

Załącznik graficzny nr 2  
do decyzji o ustaleniu lokalizacji  
inwestycji celu publicznego

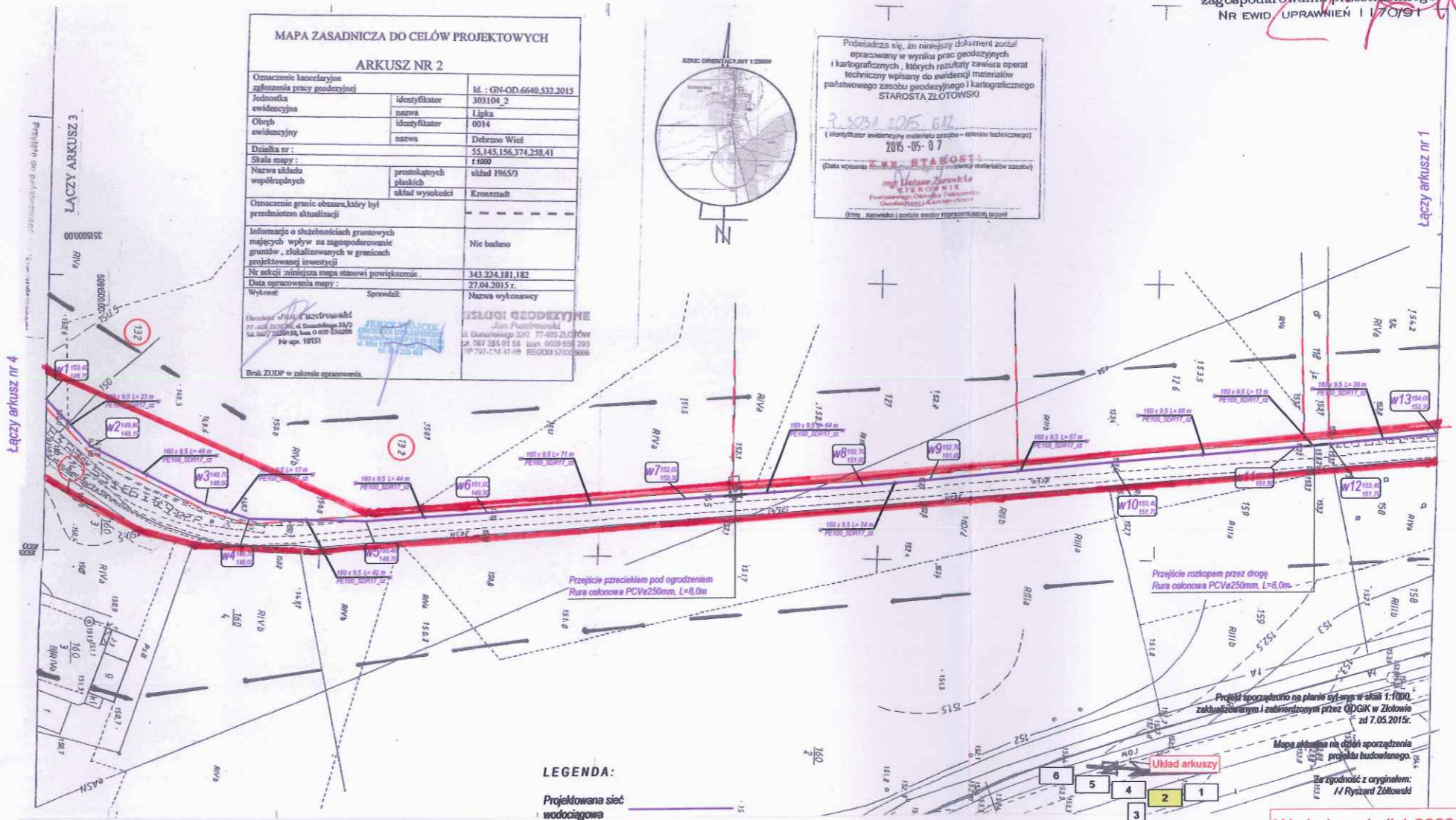
— granice terenu objętego decyzją

mgi inż. arch. JOANNA CACIENIA WOPICKA  
PROJEKTANT  
miejscowych planów  
zagospodarowania przestrzennego  
NR EWID. UPRAWNIEN. 1170/91

MAPA ZASADNICZA DO CELÓW PROJEKTOWYCH		ARKUSZ NR 2	
Oznaczenie księgi ewidencyjnej	identyfikator	id.	GN-OD.6640.532.2015
Jednostka ewidencyjna	nazwa		Lipka
Obręb ewidencyjny	identyfikator		0014
	nazwa		Debrzno Wiel
Działka nr:			55.145.156.374.258.41
Skala mapy:			1:1000
Nazwa układu współrzędnych	protokółnych płaskich	układ wysokości	Krosno2011
Oznaczenie granic obszaru, który był przedmiotem aktualizacji			
Informacje o słuźnościach gruntowych mających wpływ na zagospodarowanie gruntów, zlokalizowanych w granicach projektowanej inwestycji			
Nie słuźności mogą stanowić powiększenie			
Data opracowania mapy: 27.04.2015 r.			
Wykonanie:		Sprawdzenie:	
Nazwa wykonawcy		Nazwa wykonawcy	
<p>Urząd Miejski w Lipku 77-400 Złotów, ul. Spółeczna 1, 11-701 tel. 14 667 265 01 58, fax 14 667 265 01 53 e-mail: biuro@lipka.lipka.pl, www.lipka.lipka.pl</p> <p><b>USŁUGI GEODEZYJNE</b> Jan Pasztorowski ul. Dąbrowskiego 33/2, 77-400 ZŁOTÓW tel. 14 667 265 01 58, fax 14 667 265 01 53 REGON 571036666</p>			



Podpisz się, że niniejszy dokument został opracowany w wyniku prac geodezyjnych i kartograficznych, których rezultaty zawiera operat techniczny wpisany do ewidencji materiałów państwowego zasobu geodezyjnego i kartograficznego STAROSTA ZŁOTOWSKI  
2015-05-07  
mgr inż. Joanna Cacienna Wopicka  
Projektant miejscowych planów zagospodarowania przestrzennego  
NR EWID. UPRAWNIEN. 1170/91



- LEGENDA:**
- Projektowana sieć wodociągowa
  - Istniejąca sieć wodociągowa
  - Granice nieruchomości
  - Kolizja z podziemnym uzbrojeniem terenu
  - Działki objęte zamieszaniem

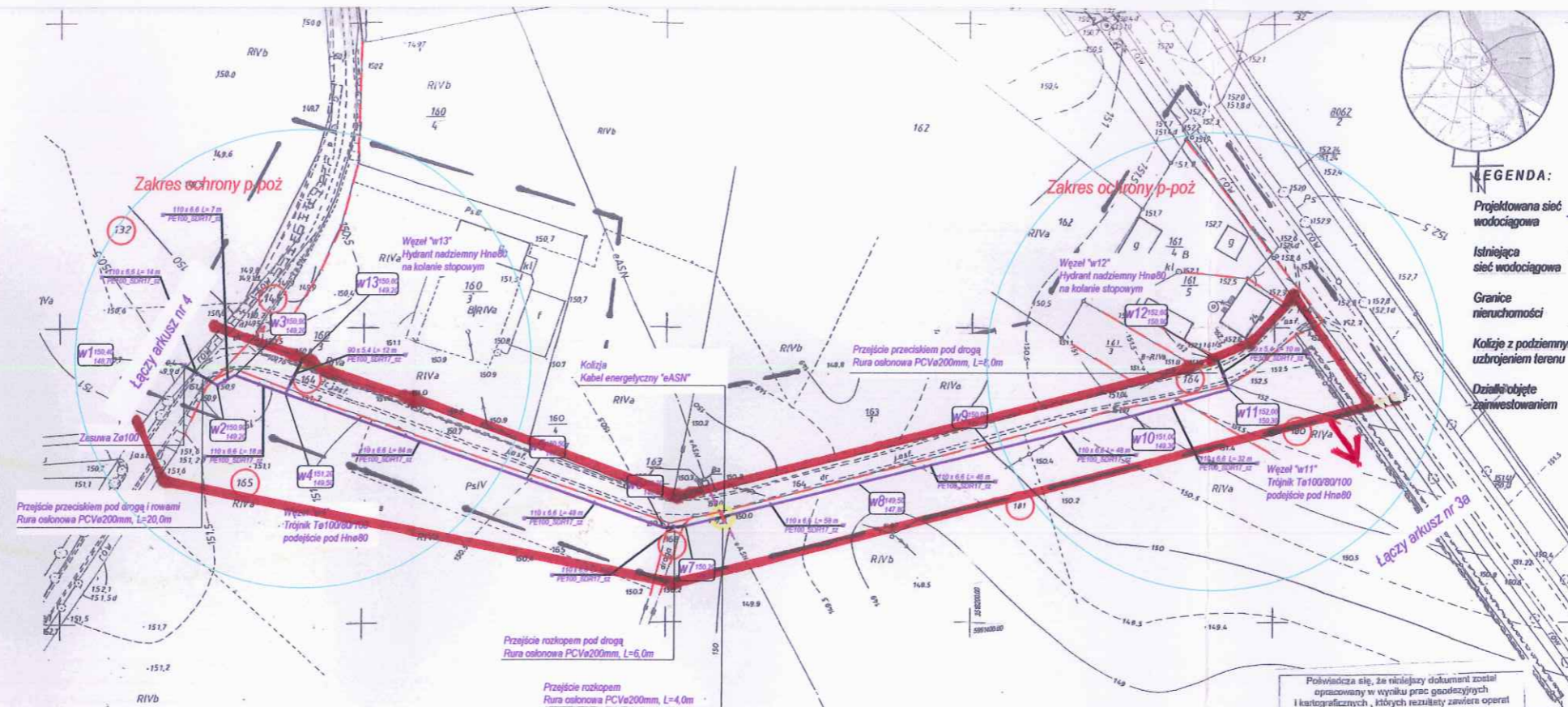
USŁUGI PROJEKTOWE MELIORACJE - WODOCIĄGÓW - KANALIZACJA	
Ryszard Złotowski - 77-400 Złotów, ul. Żelazek 7	
Obiekt pn: "Lipka-Debrzno - projekt rozdzielczej sieci wodociągowej"	Projekt budowlany
Projekt zagospodarowania terenu	05-2015
Zakład Gospodarki Komunalnej Sp. z o.o. ul. Spółeczna 1, 77-420 Lipka	1:1000
Projektant miejscowych planów zagospodarowania przestrzennego	
2	

Wydruk w skali 1:2000

Załącznik graficzny nr 3  
do decyzji o ustaleniu lokalizacji  
inwestycji celu publicznego

— granice terenu objętego decyzją

mgr inż. arch. JOANNA SAPIEHA KOPICKA  
PROJEKTANT  
miejscowych planów  
zagospodarowania przestrzennego  
NR EWID. UPRAWNIENI 1170/91



- LEGENDA:
- Projektowana sieć wodociągowa
  - Istniejąca sieć wodociągowa
  - Granice nieruchomości
  - Kolizje z podziemnym uzbrojeniem terenu
  - Działy objęte zainwestowaniem

BOI i BOZ - pierwsze przebiegi i przejścia poszczególnych - bez uwag  
województwo wielkopolskie  
gm. Lipka 303104\_2  
Otręb : Debrzno Wieś - 0014  
Działka Nr : 154

Mapa zasadnicza  
do celów projektowych  
skala 1:1000

Najnowsza mapa stanowa lipka mapy zasadniczej, nakład nr : 34124/82/04/001/01  
Układ współrzędnych płaskich WGS 1984  
Projektacja mapy zgodnie z normą EN 12890  
Wzrost: 181cm  
Opis: 181cm  
Data: 05.05.2015  
M. ON.GD.0000000000

Brak ZUDP w zakresie opracowania.  
USŁUGI GEODEZYJNE  
Jan Puzdrowski  
ul. Demokratska 382 77-400 ZŁOTÓW  
tel. 78 800 01 52, 78 800 96 00  
78 800 11 11, 78 800 96 00

Powiadacza się, że niniejszy dokument został opracowany w wyniku prac geodezyjnych i kartograficznych, których rezultaty zawiera operat techniczny wplany do ewidencji materiałów geodezyjnych państwowego zasobu geodezyjnego i kartograficznego STAROSTA ZŁOTOWSKI  
7.3031.0215.401  
(kody/klasyfikacja ewidencyjna materiałów zasobu - operat techniczny)  
2015-05-21  
(data wpisania operatu technicznego do ewidencji materiałów zasobu)

Projekt sporządzono na planie syl-wys w skali 1:1000, zaktualizowanym i zatwierdzonym przez ODGIK w Złotowie z dnia 7.05.2015r.

Mapa aktualna na dzień sporządzenia projektu budowlanego.  
Za zgodność z oryginałem:  
/ / Ryszard Żółtowski

Wydruk w skali 1:2000

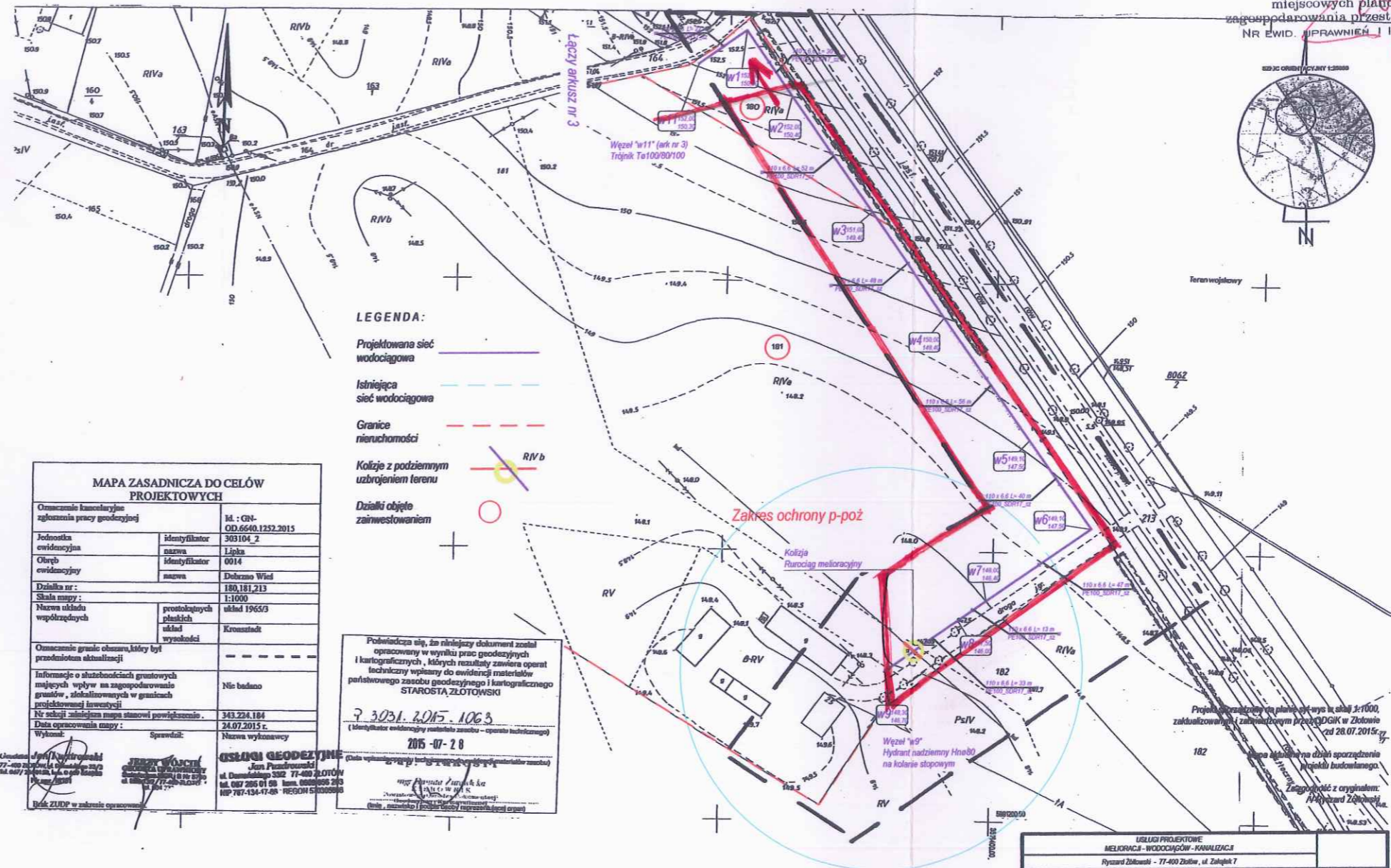
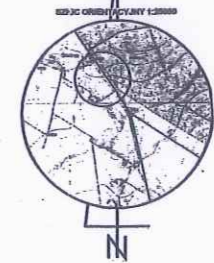


USŁUGI PROJEKTOWE MELORACJA - WODOCIĄGOWY - KANALIZACJA Ryszard Żółtowski - 77-400 Złotów, ul. Żelaznik 7		
Objekt pn: "Lipka-Debrzno - projekt rozdzielczej sieci wodociągowej"	Projekt budowlany	
Projekt zagospodarowania terenu	05-2015	
Zakład Gospodarki Komunalnej Sp. z o.o. ul. Spokojna 1, 77-420 Lipka	1:1000	
Projektant: mgr inż. arch. Joanna Sapięha Kopicka		3

Załącznik graficzny nr 3a  
do decyzji o ustaleniu lokalizacji  
inwestycji celu publicznego

— granice terenu objętego decyzją

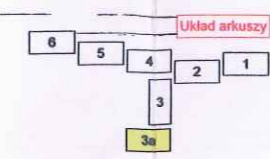
mgr inż. arch. JOANNA SAPIEHA KOPICKA  
PROJEKTANT  
miejscowych planów  
zagospodarowania przestrzennego  
NR EWID. IPRAWNIENI 1170/91



MAPA ZASADNICZA DO CELÓW PROJEKTOWYCH	
Oznaczenie kancelaryjne zgłoszenia pracy geodetycznej	M : GN-OD.6640.1252.2015
Jednostka ewidencyjna	identyfikator 303104_2
Obszary ewidencyjne	nazwa Lipka
	identyfikator 0014
	nazwa Dobrzno Wied
Działka nr :	180,181,213
Skala mapy :	1:1000
Nazwa układu współrzędnych	prostokątnych układ 1965/3
	Kronstadt
Oznaczenie granic obszaru, który był przedmiotem aktualizacji	---
Informacje o służebnościach gruntowych mających wpływ na zagospodarowanie gruntów, składowanych w granicach projektowanej inwestycji	Nie badano
Nr uchwały załącznika mapy stanowi powiązanie	343.224.184
Data opracowania mapy :	24.07.2015 r.
Wykonali:	Sprawdził: Nazwa wykonawcy
<p><b>BUREAU GEODEZYJNE</b> Jan Prusowski ul. Dąbrowskiego 332 77-400 ZŁOTÓW tel. 087 285 01 98 fax. 087 285 243 WP 787-134-47-08 REGON 141000000</p>	

Powiadza się, że niniejszy dokument został opracowany w wyniku prac geodetycznych i kartograficznych, których rezultaty zawiera operat techniczny wpisany do ewidencji materiałów państwowego zasobu geodetycznego i kartograficznego STAROSTA ZŁOTOWSKI  
7.3031.2015.1063  
(identyfikator ewidencyjny materiału zasobu - operat techniczny)  
2015-07-28

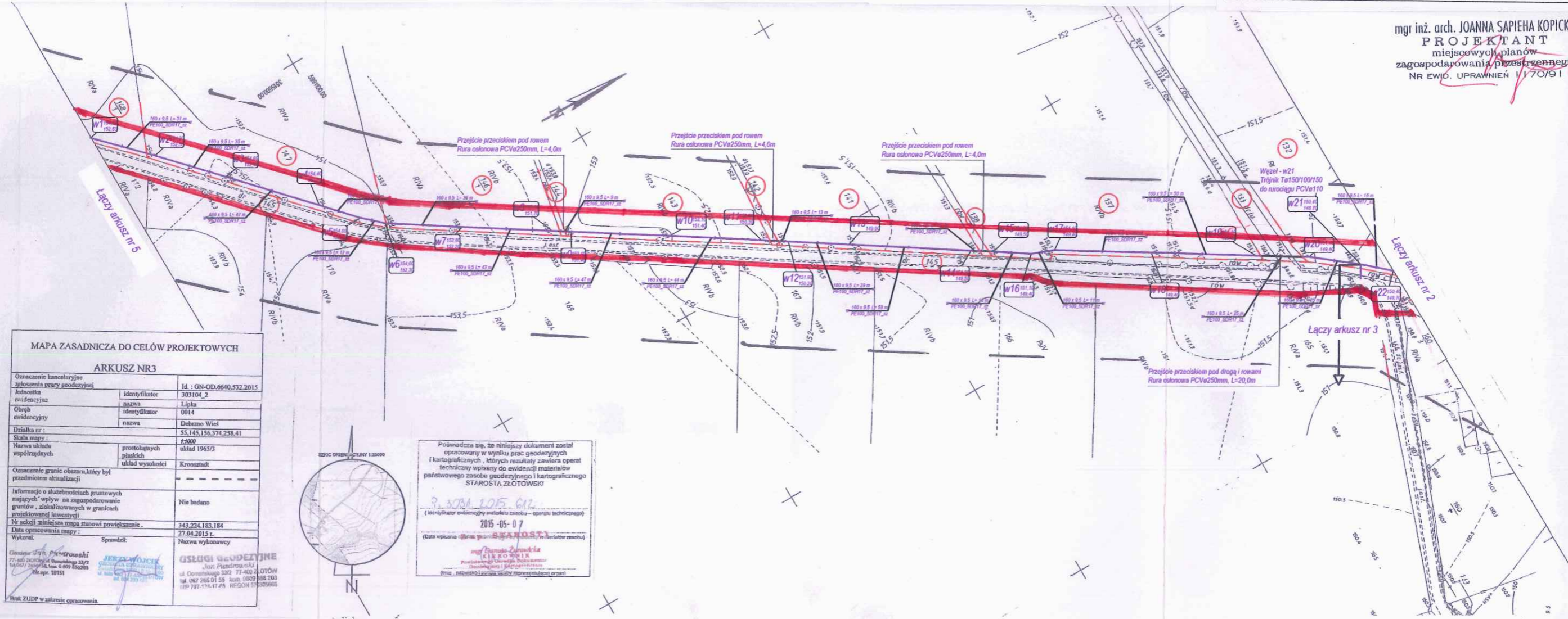
USŁUGI PROJEKTOWE MELIORACJE - WODOCIĄGÓW - KANALIZACJA	
Ryszard Złotowski - 77-400 Złotów, ul. Zakłęk 7	
Obiekt pn:	Projekt budowlany
"Lipka-Debrno - projekt rozdzielczej sieci wodociągowej"	
Projekt zagospodarowania terenu	
Zakład Gospodarki Komunalnej Sp. z o.o. ul. Spokojna 1, 77-420 Lipka	1:1000
Projektował: inż. arch. Joanna Sapięha Kopicka	
Sprawdził: inż. arch. Joanna Sapięha Kopicka	
Data: 2015-07-28	
3a	



Załącznik graficzny nr 4  
do decyzji o ustaleniu lokalizacji  
inwestycji celu publicznego

granicę terenu objętego decyzją

mgr inż. arch. JOANNA SAPIEHA KOPICKA  
PROJEKTANT  
miejscowych planów  
zagospodarowania przestrzennego  
NR EWID. UPRAWNIENI 1170/91



MAPA ZASADNICZA DO CELÓW PROJEKTOWYCH

ARKUSZ NR 3

Oznaczenie kancelaryjne zgłoszenia pracy geodezyjnej	Identyfikator	Id : GN-OD.6640.532.2015
Identyfikator ewidencyjny	nazwa	303104_2
Obszar ewidencyjny	identyfikator	0614
Działka nr :	nazwa	Debrno Wief
Skala mapy :		55,145,156,374,258,41
Nazwa układu współrzędnych	protokółnych płaskich	układ 1965/3
	układ wysokości	Kronstadt
Oznaczenie granic obszaru, który był przedmiotem aktualizacji		
Informacje o służebnościach gruntowych mających wpływ na zagospodarowanie gruntów, zlokalizowanych w granicach przedmiotowej inwestycji		Nie budano
Nr sekcji niniejsza mapa stanowi powiększenie		343,224,163,184
Data opracowania mapy :		27.04.2015 r.
Wykonał:	Sprawdził:	Nazwa wykonawcy

Geodeta: mgr inż. Joanna Sapięha Kopicka  
77-460 Złotów, ul. Dąbrowskiego 23/2  
tel. 082 265 01 55 kom. 099 886 203  
fax 082 265 01 55 REGON 142059605

USŁUGI GEODEZYJNE  
Jacek Puzdrowski  
ul. Dąbrowskiego 23/2, 77-460 ZŁOTÓW  
tel. 082 265 01 55 kom. 099 886 203  
fax 082 265 01 55 REGON 142059605

Powiadza się, że niniejszy dokument został opracowany w wyniku prac geodezyjnych i kartograficznych, których rezultaty zawiera opis techniczny wpisany do ewidencji materiałów państwowego zasobu geodezyjnego i kartograficznego STAROSTA ZŁOTOWSKI

303104\_2015\_012

2015-05-07

(Data wpisano do ewidencji państwowego zasobu geodezyjnego i kartograficznego)

mgr inż. Joanna Sapięha Kopicka  
PROJEKTANT  
miejscowych planów zagospodarowania przestrzennego

- LEGENDA:
- Projektowana sieć wodociągowa
  - Istniejąca sieć wodociągowa
  - Granice nieruchomości
  - Kolejce z podziemnym uzbrojeniem terenu
  - Działki objęte zainvestowaniem

Projekt sporządzono na planie sytuacyjnym w skali 1:1000, zaktualizowanym i zatwierdzonym przez ODGIK w Złotowie z dn. 7.05.2015r.


Mapa aktualna na dzień sporządzenia projektu budowlanego.

Za zgodność z oryginałem: /1/ Ryszard Złotowski

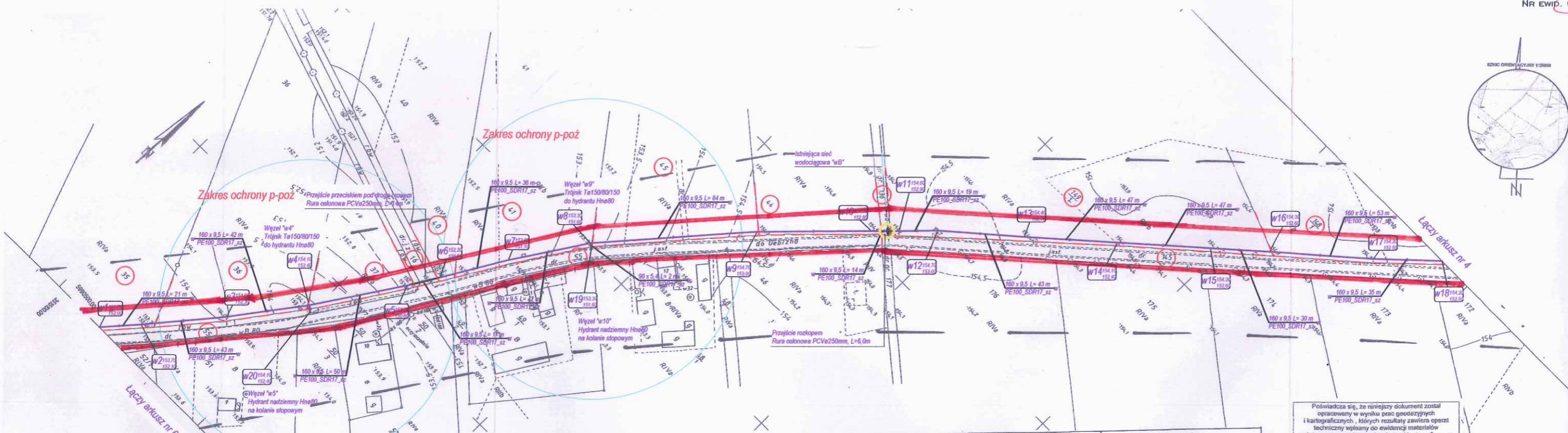
Wydruk w skali 1:2000

URZĄD PROJEKTOWY MELIORACJA - WODOCIĄGÓW - KANALIZACJA Ryszard Złotowski - 77-460 Złotów, ul. Żelazek 7	
Objekt pn: "Lipka-Debrno - projekt rozdzielczej sieci wodociągowej"	Projekt budowlany
Adres: Projekt zagospodarowania terenu	06-2015
Wykonawca: Zakład Gospodarki Komunalnej Sp. z o.o. ul. Spokojna 1, 77-420 Lipka	1:1000
Objekt: Projekt sieci wodociągowej - bieżący Ryszard Złotowski - opr. 1887/CPG zaw. umowa nr 1/2015/CPG	4

Załącznik graficzny nr 5  
do decyzji o ustaleniu lokalizacji  
inwestycji celu publicznego

 granice terenu objętego decyzją

mgr inż. arch. IANNA CADIEHA KOTIC  
PROJEKTANT  
miejscowych planów  
zagospodarowania przestrzennego  
NR EWID. UPRAWNIEN. 117091



<p>S01 i S02 - prawo przejazdu i przejazdu pasem granic - bez zmian</p> <p>województwo wielkopolskie gm. Lipka 303B4_2 Obręb : Debrno Wieś - 0014 Działka Nr : 55,145,556,374,258,41</p>	<p>Mapa zasadnicza do celów projektowych ARKUSZ NR 4 skala 1:1000</p>	<p>Najbliższa mapa stanowi kopię mapy zasadniczej, uchwała nr : 343/2014/2015 Układ współrzędnych płaskich 4973 planowanych inwestycji - Różnica między układem z instalacji K4 - Wzrost</p> <p>Opieka nad terenem 17-465 7700000 ul. Dąbrowskiego 34/2 14-667 3300000, kom. 0-608 154205 19-000 10000 ul. 19011</p> <p>14-000 000 000 000 000</p>	<p>Brak ZUDP w zakresie opracowania</p> <p><b>BIURO GOSPODARSTWA i URZĄDZENIA INŻYNIERSKIE</b> Jacek Piszczonowski ul. Dąbrowskiego 32/2 17-400 ZŁOTÓW tel. 147 250 01 69 kom. 5009 056 203 11P 127 134 17 45 REGON 14 570305886</p>
--	---	--	--

Poświadczam się, że niniejszy dokument został  
opracowany w wyniku prac geodezyjnych  
i kartograficznych, których rezultaty zawiera operat  
techniczny wpisany do ewidencji materiałów  
państwowego zasobu geodezyjnego i kartograficznego  
STAROSTA, ZŁOTOWSKI

0.3031.0245.612  
(Identyfikator ewidencyjny materiału zasobu - operat techniczny)

2015-05-07  
(Data wpisania do ewidencji państwowego zasobu geodezyjnego i kartograficznego)

**mgr Danuta Zdzienicka**  
Kartograf  
Polskiego Urzędu Geodezyjnego i Kartograficznego  
ul. Dąbrowskiego 32/2, 17-400 Złotów

(Imię, nazwisko i podpis osoby odpowiedzialnej za pracę)

- LEGENDA:**
- Projektowana sieć wodociągowa 
  - Istniejąca sieć wodociągowa 
  - Granice nieruchomości 
  - Kolizje z podziemnym uzbrojeniem terenu 
  - Działki objęte zainwestowaniem 

Projekt sporządzono na planie sytuacyjnym w skali 1:1000,  
zakwalifikowanym i zatwierdzonym przez ODGiK w Złotowie  
z dnia 7.05.2015r.

Mapa aktualna na dzień sporządzenia  
projektu budowlanego.

Za zgodność z oryginałem:  
/ / Ryszard Ziłkowski

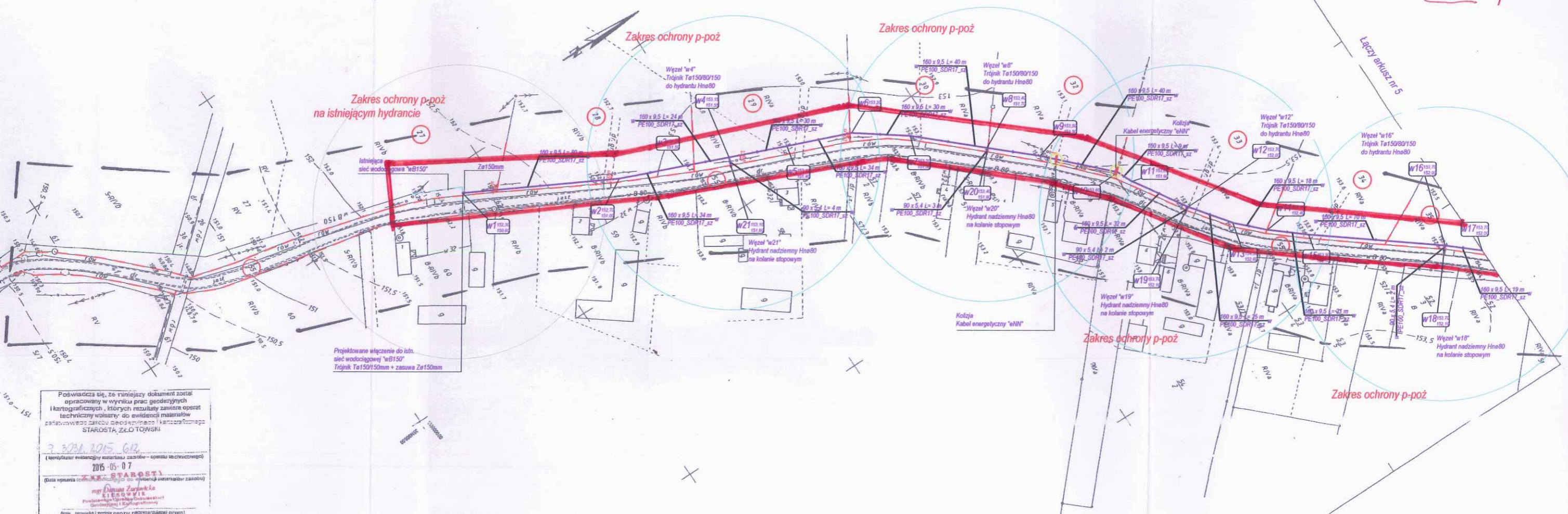
**Wydruk w skali 1:2000**

<p>USŁUGI PROJEKTYWNE MELKORCZYŃSKI WOODZICZAKOWSKI-KANALDZIA Ryszard Ziłkowski - 17-400 Złotów, ul. Zająłek 7</p>	
<p>Objekt pn: "Lipka-Debrno - projekt rozdzielczej sieci wodociągowej"</p>	<p>Projekt budowlany</p>
<p>Projekt zagospodarowania terenu</p>	<p>05-2015</p>
<p>Zakład Gospodarki Komunalnej Sp. z o.o. ul. Spokojna 1, 77-420 Lipka</p>	<p>1:1000</p>
<p>Projektował sieć wodociągowo - Inż. Ryszard Ziłkowski - upr. 16870K6 Spec. melioracji wodno i instalacja sanitarna</p>	<p><b>5</b></p>

Załącznik graficzny nr 6  
do decyzji o ustaleniu lokalizacji  
inwestycji celu publicznego

— granice terenu objętego decyzją

mgr inż. arch. JOANNA SAPIEHA KOPICKA  
PROJEKTANT  
miejscowych planów  
zagospodarowania przestrzennego  
NR EWID. UPRAWNIENI 1170/91



Poświadczam, że niniejszy dokument został opracowany w wyniku prac geodezyjnych i kartograficznych, których rezultaty zawiera operat techniczny wolny od ewidencji materiałów patentowych zasobu geodezyjnego i kartograficznego STAROSTA, ZŁO TOWSKI

2015-05-07

**ZŁO STAROSTA**  
mgr inż. Joanna Sapięha Kopicka  
Projektant miejscowych planów zagospodarowania przestrzennego

LEGENDA:

- Projektowana sieć wodociągowa —————
- Istniejąca sieć wodociągowa - - - - -
- Granice nieruchomości - - - - -
- Kolejka z podziemnym uzbrojeniem terenu ————
- Działki objęte zainwestowaniem ○

Projekt sporządzono na planie sytuacyjnym w skali 1:1000, zaakceptowanym i zatwierdzonym przez ODGIK w Złotowie z d. 17.05.2015r.

Mapa aktualna na dzień sporządzenia projektu budowlanego.

Za zgodność z oryginałem: /H Ryszard Ziłkowski

Układ arkuszy

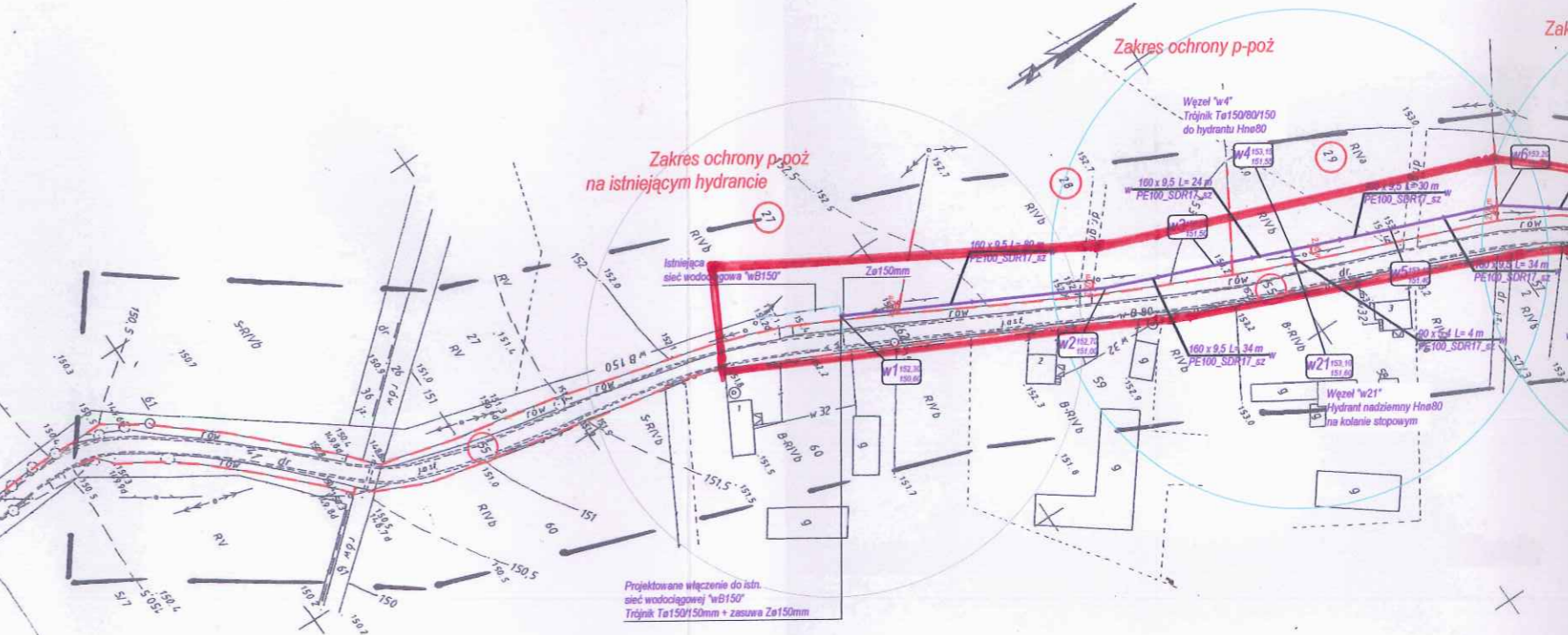
Wydrk w skali 1:2000

USŁUGI PROJEKTOWE MELKORCZA - WODOCIĄGÓW - KANALIZACJA Ryszard Ziłkowski - 77-400 Złotów, ul. Żeligłok 7		
Obiekt pn: "Lipka-Debrno - projekt rozdzielczej sieci wodociągowej"	Projekt budowlany	
Projekt zagospodarowania terenu	05-2015	
Zakład Gospodarki Komunalnej Sp. z o.o. ul. Spokojna 1, 77-420 Lipka	1:1000	
Projektanta sieci wodociągowej - inż. Ryszard Ziłkowski - upr. 16077C/N; spec. melioracje wodne i instalacje sanitarne		6



**MAPA ZASADNICZA DO CELÓW PROJEKTOWYCH  
ARKUSZ NR 5**

Oznaczenie kancelaryjne zgłoszenia pracy geodezyjnej		Id.: GN-OD.6640.532.2015
Jednostka ewidencyjna	identyfikator	303104_2
	nazwa	Lipka
Olszyc ewidencyjny	identyfikator	0014
	nazwa	Dobrze Wieś
Działka nr:		55.145.136.374.258.41
Skala mapy:		1:1000
Nazwa układu współrzędnych	prostokątnych płaskich	układ 1965/3
	układ wysokości	Kromoszki
Oznaczenie granic obszaru, który był przedmiotem aktualizacji		
Informacje o służebnościach gruntowych mających wpływ na zagospodarowanie gruntu, zlokalizowanych w granicach projektowanej inwestycji		
Nie badano		
Nr sekcji, niniejsza mapa stanowi powiększenie		
343 224 224 242 022		
Data opracowania mapy:		
27.04.2015 r.		
Wykonali:		
Sprawił:	Nazwa wykonawcy	



Poświadczam, że niniejszy dokument został opracowany w wyniku prac geodezyjnych i kartograficznych, których rezultaty zawiera operat techniczny wpisany do ewidencji materiałów cartograficznych zakładu deponującego i kancelaryjnego STAROSTA, ŻELÓWSKI

2015-05-07

**ZEM STAROSTY**

(Data wpisania do ewidencji materiałów cartograficznych - zgodnie z art. 20 ust. 1 pkt 1 ustawy z dnia 27.04.2015 r. o geodezji i kartografii)

mgr Dariusz Żurawka  
E.I.B. w W.L.  
Pracownia Wydziału Dokumentacji  
Geodezji i Kartografii

Białe, ul. Żelowa 1, 25-100 Żelów, tel. 25 747 11 11, fax 25 747 11 12, REGON 141000000