

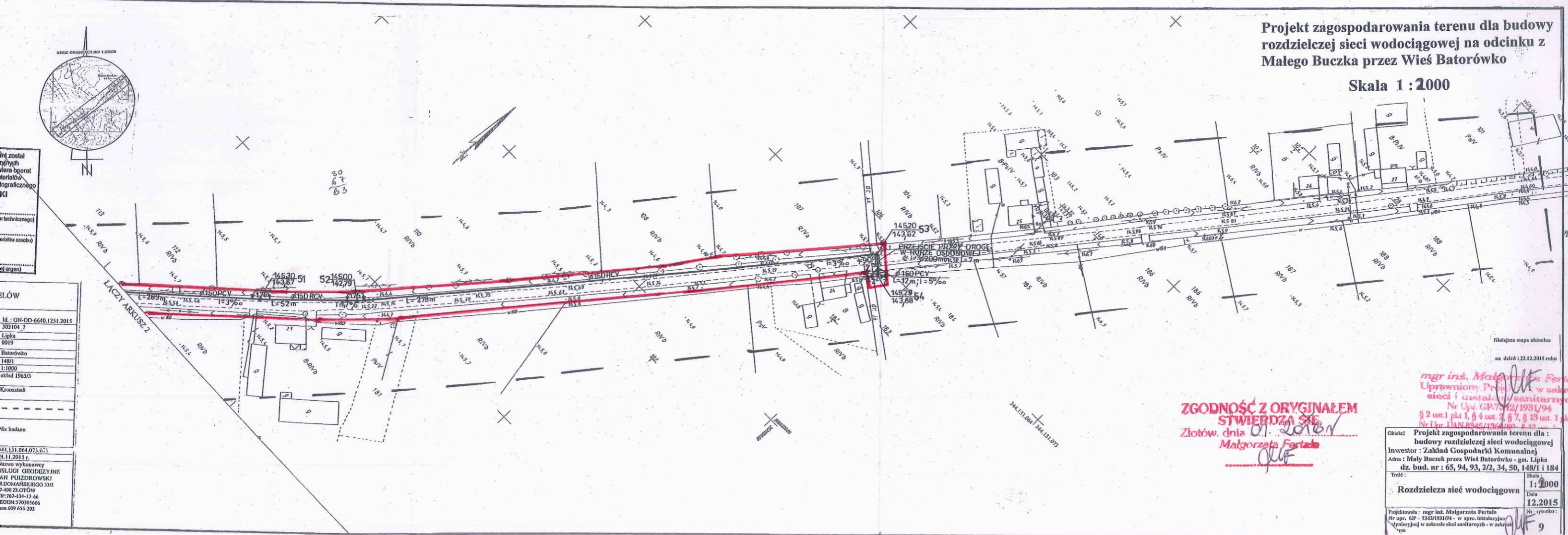
Załącznik graficzny nr 1
do decyzji o ustaleniu lokalizacji
inwestycji celu publicznego

— granice terenu objętego decyzją

mgr inż. arch. JOANNA SAPIEHA KOPICKA
PROJEKTANT
miejscowych planów
zagospodarowania przestrzennego
NR EWID. UPRAWNIEN. 1770101

Projekt zagospodarowania terenu dla budowy
rozdzielczej sieci wodociągowej na odcinku z
Małego Buczka przez Wieś Batorówko

Skala 1:2000



... został
... byłych
... opera
... turaln
... graficzn
... zaszob
... organ

GIÓW
Id.: GN-OD-6640.1251.2015
303104_2
Lipka
0019
Batorówko
148/1
1:1000
układ 1965/3
Kronezstadt
Nie badano
44.131.064.073.07.1
21.11.2015 r.
biuro wykonawcy
USŁUGI GEODEZYJNE
AN PUZDROWSKI
L DOMAŃSKIEGO 33/2
7-400 ZLOTOW
IP: 102-134-13-46
ECON: 570305666
em 609 656 203

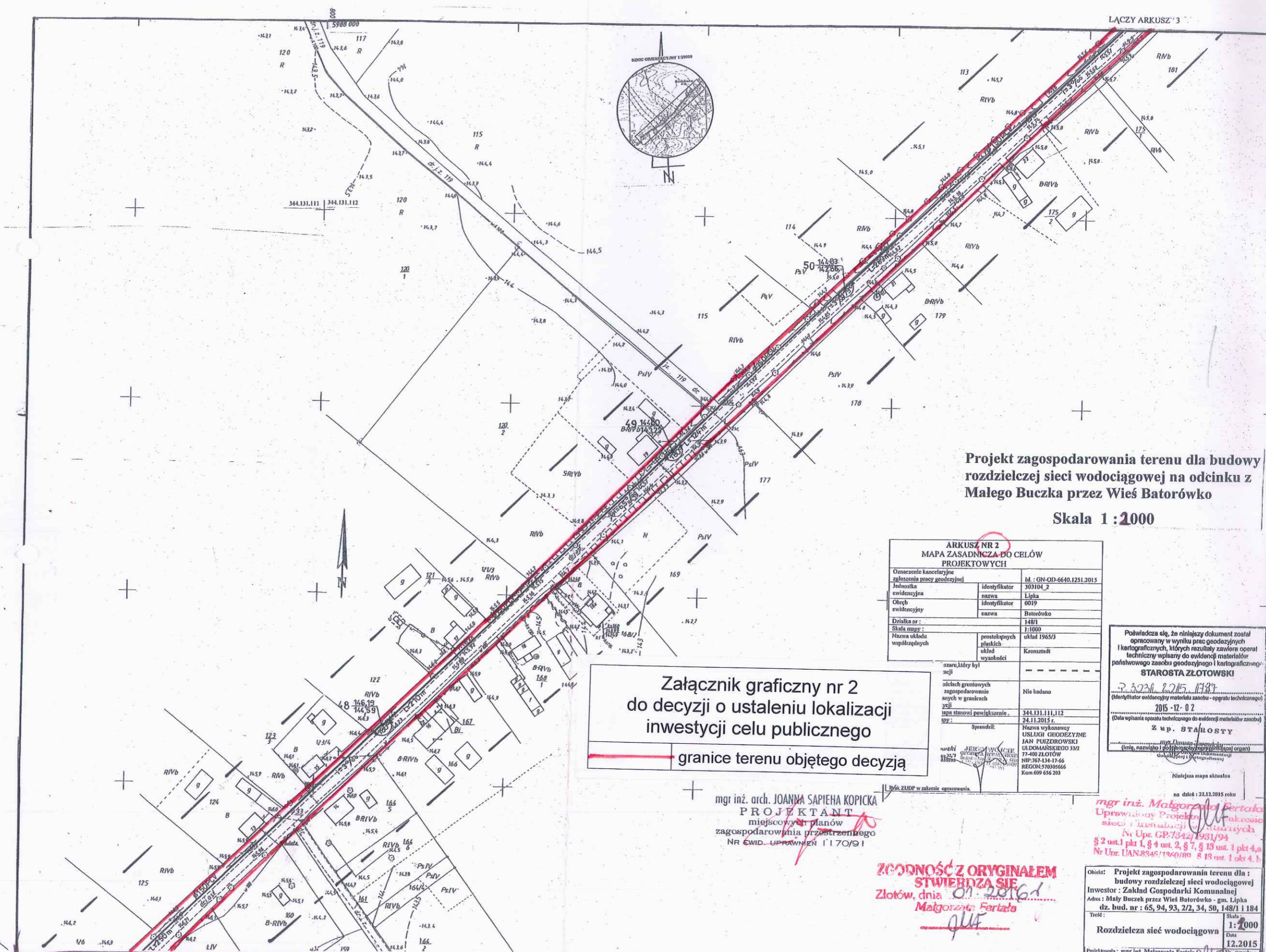
Należy mapa aktualna
na dzień: 22.12.2015 roku

ZGODNOŚĆ Z ORYGINAŁEM
STWIERDZA SIĘ
Złotów, dnia 01.01.2016
Małgorzata Fertala

mgr inż. Małgorzata Fertala
Uprawniony Projektant w zakresie
sieci i urządzeń sanitarnych
Nr Upr. GP-7342/1931/94
§ 2 ust. 1 pkt 1, § 4 ust. 2, § 7, § 13 ust. 1 pkt 1
Nr Dpr. UAN 8945/1964/00 - 8.12.2015

Objekt: Projekt zagospodarowania terenu dla:
budowy rozdzielczej sieci wodociągowej
Inwestor: Zakład Gospodarki Komunalnej
Adres: Mały Buczek przez Wieś Batorówko - gm. Lipka
dz. bud. nr: 65, 94, 93, 2/2, 34, 50, 148/1 i 184

Tytuł:	Rozdzielcza sieć wodociągowa
Skala:	1:2000
Data:	12.2015
Projektowała:	mgr inż. Małgorzata Fertala
Nr opr. GP - 7342/1931/94 - w spec. instalacyjno- wymiarowej w zakresie sieci sanitarnych - w zakresie tytułu	Nr rysunku: 9



Projekt zagospodarowania terenu dla budowy rozdzielczej sieci wodociągowej na odcinku z Małego Buczka przez Wieś Batorówko

Skala 1:2000

ARKUSZ NR 2 MAPA ZASADNICZA DO CELÓW PROJEKTOWYCH	
Oznaczenie kancelaryjne zgłoszenia nowej geodezji	Id : GN-OD-6640.1251.2015
Jednostka ewidencyjna	identyfikator 303104_2
	nazwa Lipka
Obręb ewidencyjny	identyfikator 0019
	nazwa Batorówko
Działka nr :	148/1
Skala mapy :	1:1000
Nazwa układu współrzędnych	prostokątnych układ 1965/3
	układ Kronsztadt
	wysokości
azymut, który był	
azymut	
oścech gruntowych zagospodarowanie nowych w granicach	Nie badano
czyli	
mapa stanowi powiększenie	344.131.111,112
tytuł	24.11.2015 r.
Sprawił:	Nazwa wykonawcy USŁUGI GEODEZYJNE JANI PUZDROWSKI ULDOMAŃSKIEGO 33/2 77-400 ZŁOTÓW NIP: 667-434-17-66 REGON: 57099566 Kom 609 656 203

Załącznik graficzny nr 2 do decyzji o ustaleniu lokalizacji inwestycji celu publicznego

— granice terenu objętego decyzją

mgr inż. arch. JOANNA SAPIEHA KOPICKA
PROJEKTANT
miejscowych planów zagospodarowania przestrzennego
NR EWID. UPRAWNIEN 11.70/91

**ZGODNOŚĆ Z ORYGINAŁEM
STWIERDZA SIĘ**
Złotów, dnia 01.12.2015
Małgorzata Fertala

Podważa się, że niniejszy dokument został opracowany w wyniku prac geodezyjnych i kartograficznych, których rezultaty zawiera operat techniczny wpłynął do ewidencji materiałów państwowego zasobu geodezyjnego i kartograficznego.

STAROSTA ZŁOTOWSKI
2015-12-02
Z up. STAROSTY

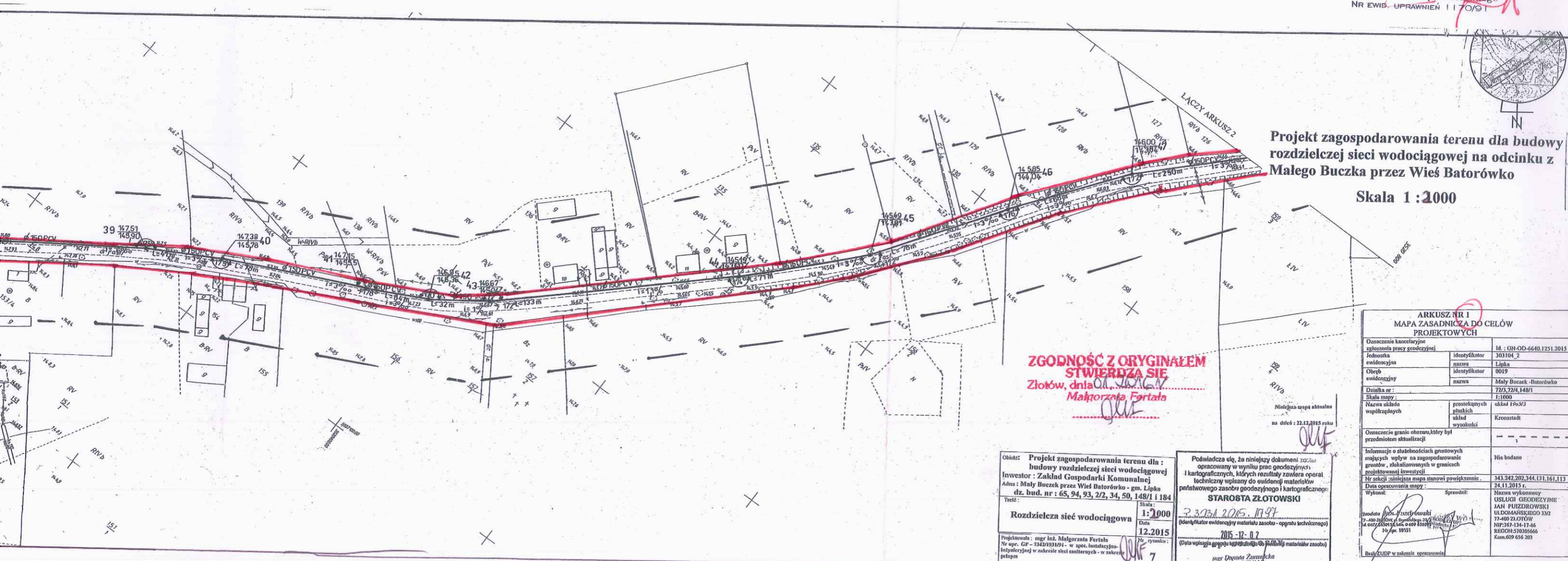
mgr inż. Małgorzata Fertala
Uprawniony Projektant
§ 2 ust. 1 pkt 1, § 4 ust. 2, § 7, § 15 ust. 1 pkt 4, a
Nr Uzr. UAN.8945/1940/190 8 18 ust. 1 pkt 4. b

Objekt:	Projekt zagospodarowania terenu dla budowy rozdzielczej sieci wodociągowej
Investor:	Zakład Gospodarki Komunalnej
Adres:	Mały Buczek przez Wieś Batorówko - gm. Lipka
dz. bud. nr :	65, 94, 93, 2/2, 34, 50, 148/1 i 184
Treść:	Rozdzielcza sieć wodociągowa
Skala:	1:2000
Data:	12.2015
Projektował:	mgr inż. Małgorzata Fertala

Załącznik graficzny nr 3
do decyzji o ustaleniu lokalizacji
inwestycji celu publicznego

— granice terenu objętego decyzją

mgr inż. arch. JOANNA SAPIEHA KOPICKA
PROJEKTANT
miejscowych planów
zagospodarowania przestrzennego
NR EWID. UPRAWNIEN 1170/91



Projekt zagospodarowania terenu dla budowy
rozdzielczej sieci wodociągowej na odcinku z
Małego Buczka przez Wieś Batorówko

Skala 1:2000

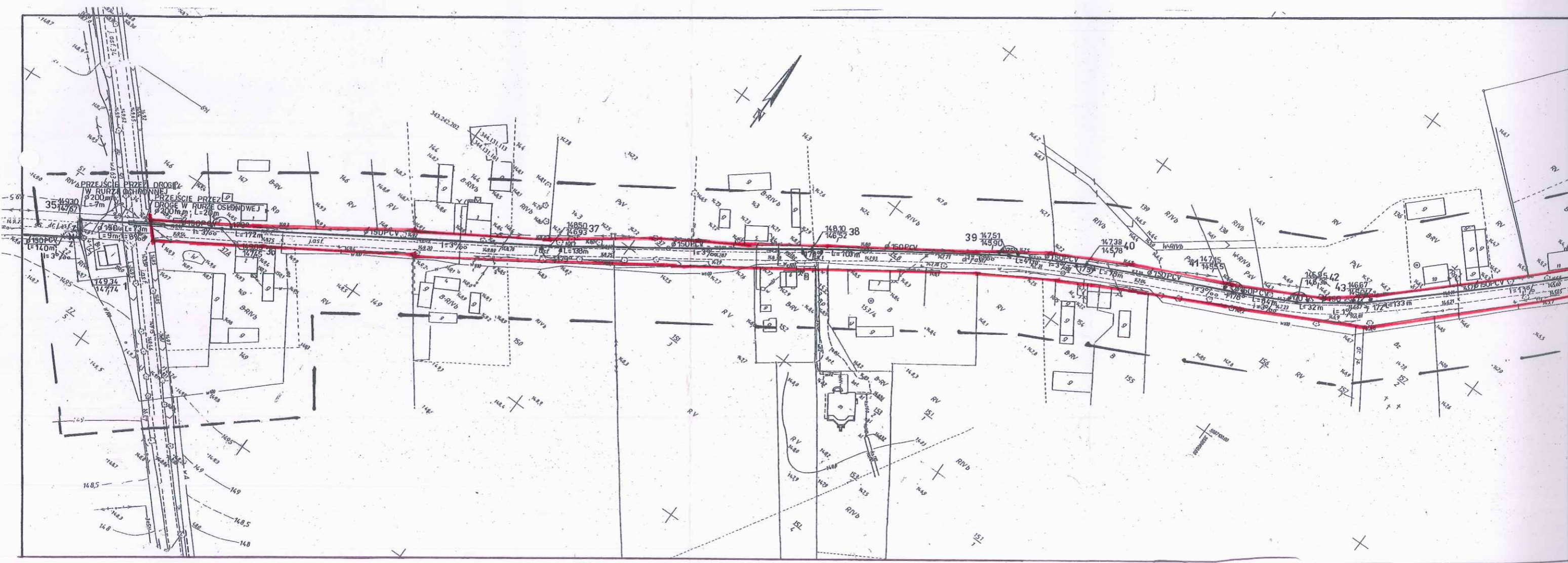
ZGODNOŚĆ Z ORYGINAŁEM
STWIERDZA SIĘ
Złotów, dnia 01.10.2015
Małgorzata Fertala

ARKUSZ NR 1
MAPA ZASADNICZA DO CELÓW
PROJEKTOWYCH

Oznaczenie kancelaryjne zgłoszenia pracy geodezyjnej	M. : GN-OD-6640.1251.2013
Jednostka ewidencyjna	identyfikator 303104_2 nazwa Lipka
Obszar ewidencyjny	identyfikator 0019 nazwa Mały Buczek - Batorówko
Działka nr :	725,724,148/1
Skala mapy :	1:1000
Nazwa układu współrzędnych	prostopadłych układ 1965/3 układ wysokości Kronstadt
Oznaczenie granic obszaru, który był przedmiotem aktualizacji	---
Informacje o służebnościach gruntowych mających wpływ na zagospodarowanie gruntów, zrealizowanych w granicach projektowanej inwestycji	Nie badano
Nr sekcji niniejsza mapa stanowi powiększenie	343.242.202.344.131.161.112
Data opracowania mapy :	24.11.2015 r.
Wykonali :	Sprzedażli : Nazwa wykonawcy USŁUGI GEODEZYJNE JAN PUZDROWSKI UL. DOMAŃSKIEGO 332 77-400 ZŁOTÓW NIP: 787-134-17-66 REGON: 143036666 Kont. 609 656 201

Objekt: Projekt zagospodarowania terenu dla:
budowy rozdzielczej sieci wodociągowej
Inwestor: Zakład Gospodarki Komunalnej
Adres: Mały Buczek przez Wieś Batorówko - gm. Lipka
dz. bud. nr : 65, 94, 93, 2/2, 34, 50, 148/1 i 184
Tytuł: **Rozdzielcza sieć wodociągowa**
Skala: 1:2000
Data: 12.2015
Projektowała: mgr inż. Małgorzata Fertala
Nr opr. GP - 7342/193191 - w spec. instalacyjno-
instalacyjnej w zakresie sieci sanitarnej - w zakresie
płynnym

Poświadczam, że niniejszy dokument został
opracowany w wyniku prac geodezyjnych
i kartograficznych, których rezultaty zawiera operat
techniczny wpisany do ewidencji materiałów
państwowego zasobu geodezyjnego i kartograficznego:
STAROSTA ZŁOTOWSKI
23.03.2015. 1197
(identyfikator ewidencyjny materiału zasobu - ogólny techniczny)
2015-12-02
(Data wpływu projektu do ewidencji materiałów zasobu)
mgr Danuta Żurawka
11.02.2015



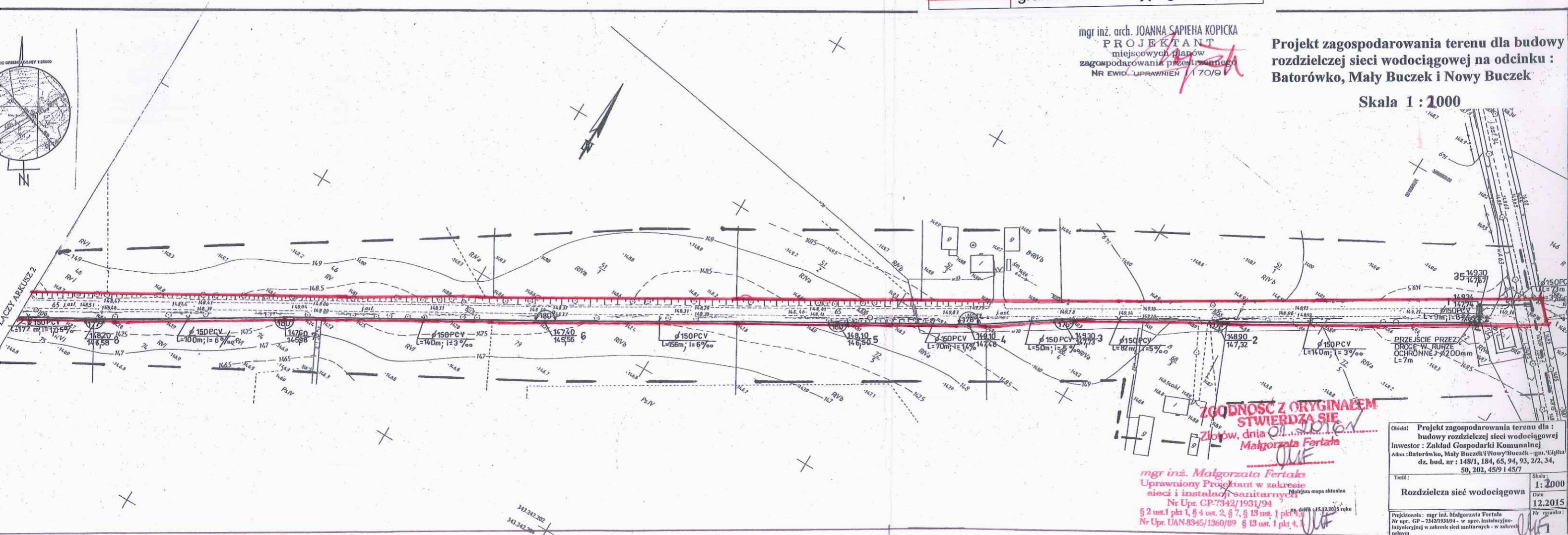
Załącznik graficzny nr 4
do decyzji o ustaleniu lokalizacji
inwestycji celu publicznego

granice terenu objętego decyzją

mgr inż. arch. JOANNA SAPIEHA KOPICKA
PROJEKTANT
miejscowych planów
zagospodarowania przestrzennego
NR EWID. UPRAWNIEN 170/9

Projekt zagospodarowania terenu dla budowy
rozdzielczej sieci wodociągowej na odcinku :
Batorówko, Mały Buczek i Nowy Buczek

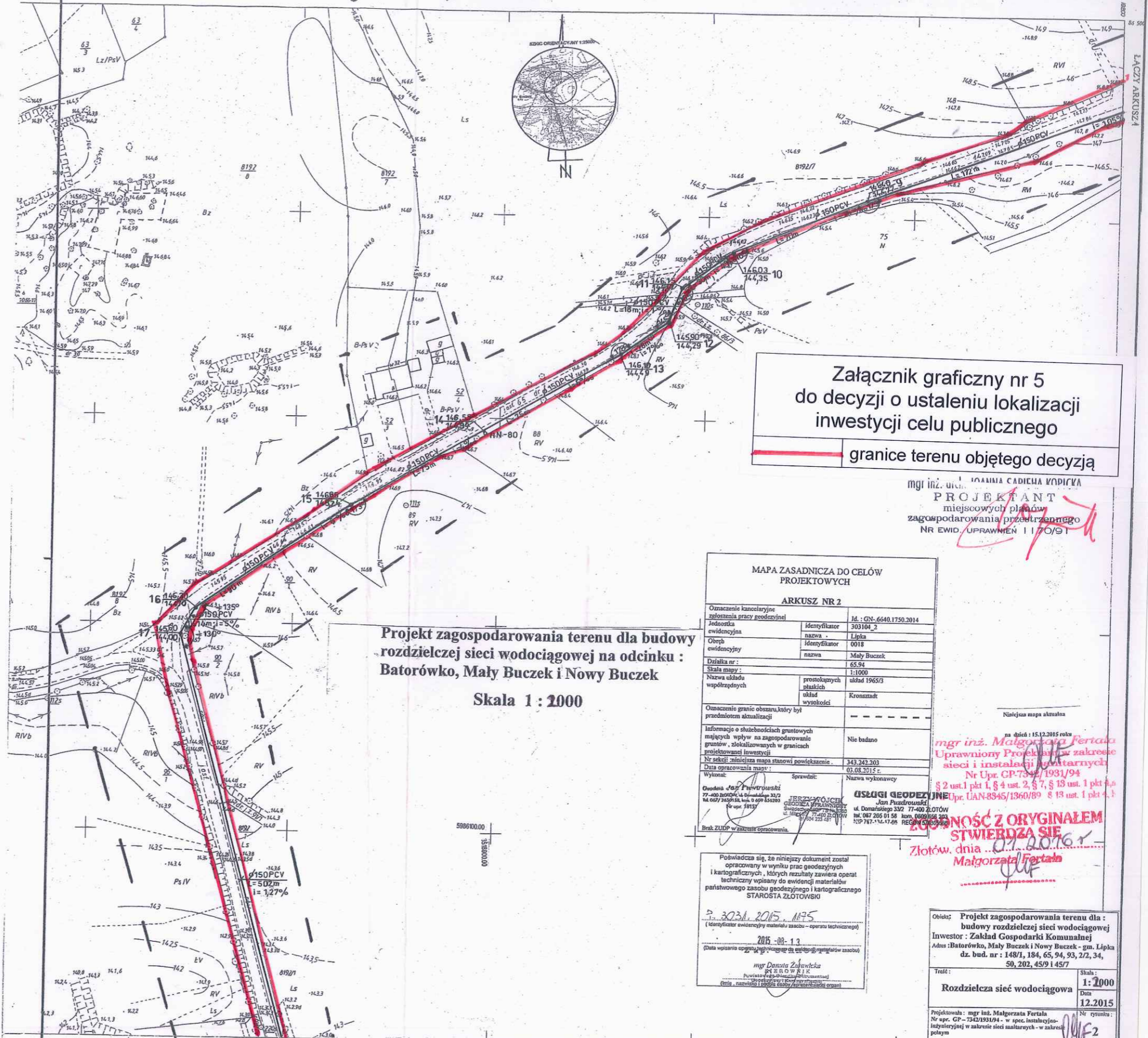
Skala 1 : 1000



ZGODNOŚĆ Z ORYGINAŁEM
STWIERDZA SIĘ
Złotów, dnia 01.01.2015
Małgorzata Fertaka

mgr inż. Małgorzata Fertaka
Uprawniony Projektant w zakresie
sieci i instalacji sanitarnych
Nr Upr. GP-7342/1931/94
§ 2 ust. 1 pkt 1, § 4 ust. 2, § 7, § 13 ust. 1 pkt 1
Nr Upr. UAN-8345/1360/89 § 13 ust. 1 pkt 4

Obiekt: Projekt zagospodarowania terenu dla : budowy rozdzielczej sieci wodociągowej Inwestor : Zakład Gospodarki Komunalnej Adres : Batorówko, Mały Buczek i Nowy Buczek - gm. Lipiń dz. bud. nr : 148/1, 184, 65, 94, 93, 2/2, 34, 50, 202, 45/9 i 45/7	
Tytuł:	Skala: 1 : 1000
Rozdzielcza sieć wodociągowa	Data: 12.2015
Projektanta: mgr inż. Małgorzata Fertaka Nr upr. GP - 7342/1931/94 - w spec. instalacyjno- inżynierskiej w zakresie sieci sanitarnych - w zakresie planym	



Załącznik graficzny nr 5
do decyzji o ustaleniu lokalizacji
inwestycji celu publicznego

— granice terenu objętego decyzją

mgi inż. uł. JOANINA CADIĘJA WODPICKA
PROJEKTANT
miejscowych planów
zagospodarowania przestrzennego
NR EWID. UPRAWNIEN 1170/91

Projekt zagospodarowania terenu dla budowy
rozdzielczej sieci wodociągowej na odcinku :
Batorówko, Mały Buczek i Nowy Buczek

Skala 1 : 2000

MAPA ZASADNICZA DO CELÓW PROJEKTOWYCH	
ARKUSZ NR 2	
Oznaczenie kancelaryjne złożenia pracy geodezyjnej	Id : GN-6640.1750.2014
Jednostka evidencyjna	identyfikator nazwa - Lipka
Obłch evidencyjny	identyfikator nazwa - Mały Buczek
Dotyczy nr :	65.94
Skala mapy :	1:1000
Nazwa układu współrzędnych	prostokątnych płaskich układ wysokości
Oznaczenie granic obszaru, który był przedmiotem aktualizacji	Kronstadt
Informacje o służebnościach gruntowych mających wpływ na zagospodarowanie gruntów - zlokalizowanych w granicach projektowanej inwestycji	Nie badano
Nr skąd: niniejsza mapa stanowi powiększenie	343.242.203
Data opracowania mapy :	03.08.2015 r.
Wykonat:	Sprawdził: Nazwa wykonawcy
Opisana przez 77-400 33020, tel. 71-400 33020 tel. 007 245 01 50, fax 007 245 01 50 Nr upr. 18157	USŁUGI GEODEZYJNE Jan Puzdrowski ul. Dąbrowskiego 33/2 77-400 ŻŁOTÓW tel. 087 265 01 50 kom. 0699 826 203 NIP 747-14-1768 REGON 141000000
Brak ZUDP w zakresie opracowania.	

Niniejsza mapa aktualna
na dzień: 15.12.2015 r.
mgr inż. **Małgorzata Fertala**
Uprawniony Projektant w zakresie
sieci i instalacji inżynierskich
Nr Upr. GP-7342/1931/94
§ 2 ust.1 pkt 1, § 4 ust. 2, § 7, § 13 ust. 1 pkt 4
§ 13 ust. 1 pkt 4
Upr. UAN-8945/1360/89 § 13 ust. 1 pkt 4

**ZOBOWIĄZANIE Z ORYGINAŁEM
STWIERDZA SIĘ**
Żłotów, dnia 07.12.2016 r.
Małgorzata Fertala

Powiadza się, że niniejszy dokument został
opracowany w wyniku prac geodezyjnych
i kartograficznych, których rezultaty zawiera operat
techniczny wpisany do ewidencji materiałów
państwowego zasobu geodezyjnego i kartograficznego
STAROSTA ŻŁOTOWSKI

30.12.2015 11:25
(identyfikator ewidencyjny materiału zasobu - operatu technicznego)

2015-08-13
(Data wpisania operatu technicznego do ewidencji państwowego zasobu geodezyjnego i kartograficznego)

mgr Danuta Zdobych
Powiatowy Urząd Geodezyjno-Kartograficzny
(miejsce, nazwa i adres urzędu/instytucji organu)

Obiekt: Projekt zagospodarowania terenu dla:
budowy rozdzielczej sieci wodociągowej

Investor: Zakład Gospodarki Komunalnej

Adres: Batorówko, Mały Buczek i Nowy Buczek - gm. Lipka
dz. bud. nr: 148/1, 184, 65, 94, 93, 2/2, 34,
50, 202, 45/9 i 45/7

Treść: **Rozdzielcza sieć wodociągowa**

Skala: **1:2000**

Data: **12.2015**

Projektowała: mgr inż. Małgorzata Fertala
Nr upr. GP-7342/1931/94 - w spec. instalacyjno-
inżynierskiej w zakresie sieci inżynierskich - w zakresie
płajam

Nr rysunku: **01/2**

ROLNYCH

343.242.194

343.242.201

343.242.204

Gm. LIPKA woj. wielkopolskie
wład: Buczek Mały

Przyjęto do państwowego zasobu geodezyjnego
i kartograficznego w dniu 18.07.2016 r.
nr 39/18/97

(Podstawa: art.12 i art. 40 ust. 2 ustawy z dnia
17 maja 1989 r. - Prawo geodezyjne i kartogra-
ficzne - Dz. U. Nr 30, poz. 163 i Nr 48, poz. 241)

Żłotów, 23.06.2016 r.

mgr Danuta Zdobych
Powiatowy Urząd Geodezyjno-Kartograficzny

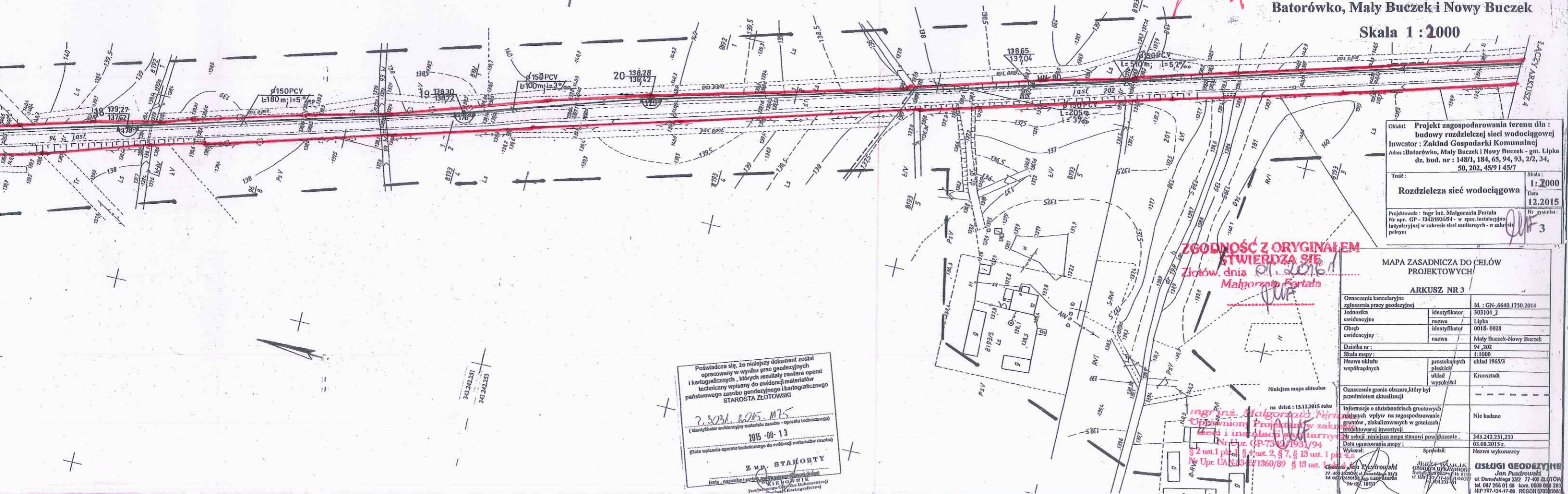
Załącznik graficzny nr 6
do decyzji o ustaleniu lokalizacji
inwestycji celu publicznego

— granice terenu objętego decyzją

mgi inż. arch. JOANNA SAPIEHA KOPICKA
PROJEKTANT
miejscowych planów
zagospodarowania przestrzennego
NR EWID. UPRAWIENI 117091

Projekt zagospodarowania terenu dla budowy
rozdzielczej sieci wodociągowej na odcinku :
Batorówko, Mały Buczek i Nowy Buczek

Skala 1 : 2000



Objekt: Projekt zagospodarowania terenu dla budowy rozdzielczej sieci wodociągowej
Inwestor: Zakład Gospodarki Komunalnej
Adres: Batorówko, Mały Buczek i Nowy Buczek - gm. Lipka
dz. bud. nr: 148/1, 184, 65, 94, 93, 2/2, 34, 50, 202, 45/9 i 45/7
Tytuł: Rozdzielcza sieć wodociągowa
Skala: 1:2000
Data: 12.2015
Projektowała: Inż. Malgorzata Fertala
Nr opr. GP-2342/1931/94 - w spec. instalacyjnej
i autorzytetyj w zakresie sieci sanitarnych - w zakresie pełnym

ZGODNOŚĆ Z ORYGINAŁEM
STWIERDZA SIĘ
Ziutów, dnia 01.12.2015
Malgorzata Fertala

MAPA ZASADNICZA DO CELÓW
PROJEKTOWYCH

ARKUSZ NR 3

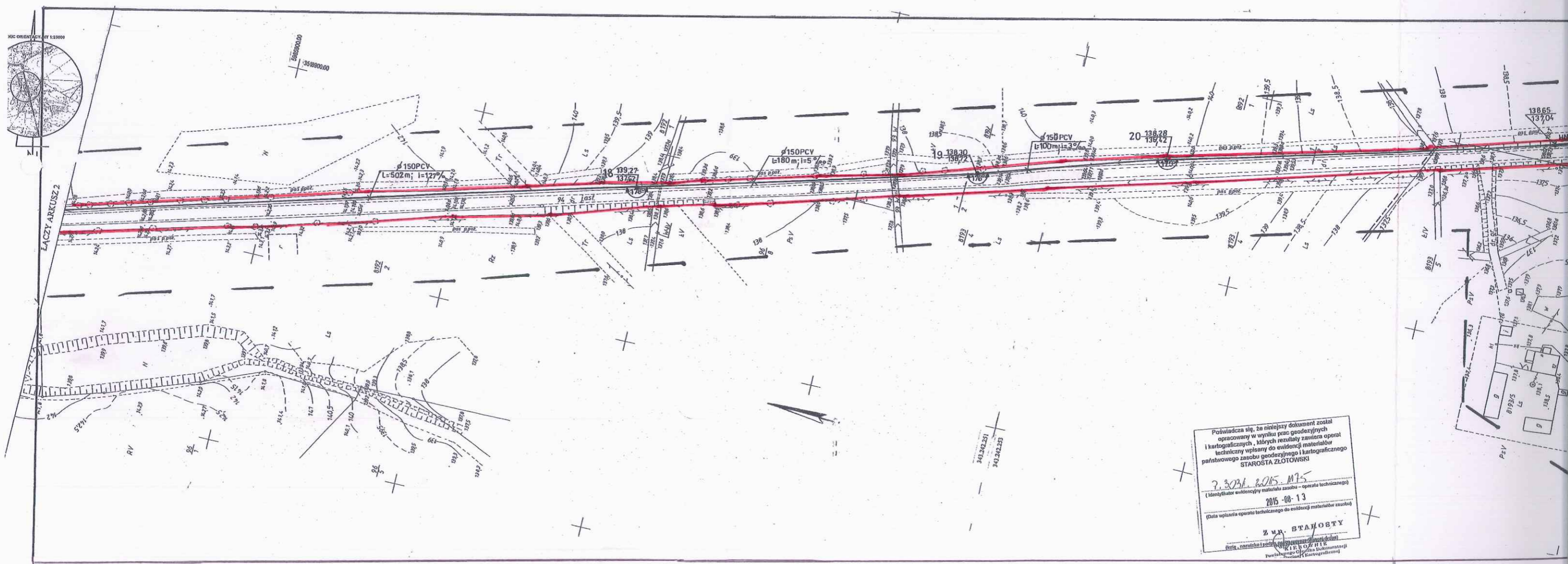
Oznaczenie kancelaryjne zgłoszenia pracy geodezyjnej	identyfikator	Id.: GN-6640.1750.2014
Jednostka ewidencyjna	nazwa	30310 Lipka
Obszar ewidencyjny	identyfikator	0018-0028
Działka nr:	nazwa	Mały Buczek-Nowy Buczek
Skala mapy:		94.202
Nazwa układu współrzędnych	prostokątnych płaskiej	układ 1965/3
	układ wysokości	Kronstadt
Oznaczenie granic obszaru, który był przedmiotem aktualizacji		
Informacje o służebnościach gruntowych mających wpływ na zagospodarowanie gruntów, zlokalizowanych w granicach projektowanej inwestycji		Nie budano
Nr sekcji, niniejsza mapa stanowi powiększenie		343.242.251.253
Data opracowania mapy:		03.08.2015 r.
Wykonali:	Sprzedaż:	Nazwa wykonawcy
<p>mgr inż. Malgorzata Fertala Upoważniony Projektant w zakresie sieci i instalacji sanitarnych Nr opr. GP-2342/1931/94 § 2 ust. 1 pkt 4, § 4, ust. 2, § 7, § 13 ust. 1 pkt 4 Nr Upr. UAN 33-52/1360/89 § 13 ust. 1 pkt 4</p>		

Poświadczam, że niniejszy dokument został opracowany w wyniku prac geodezyjnych i kartograficznych, których rezultaty zawiera operat techniczny wpisany do ewidencji materiałów państwowego zasobu geodezyjnego i kartograficznego STAROSTA ZŁOTOWSKI
2015-08-13
Data wpisania operatu technicznego do ewidencji materiałów zasobu
Z. STAJCZYK
Kierownik Wydziału Geodezji i Kartografii
Urząd Starosty w Złotowie

USŁUGI GEODEZYJNE
Jan Paszowski
ul. Dąbrowskiego 33/2 71-400 ZŁOTÓW
tel. 047 266 01 98 kom. 0609 068 203
NIP 727-134-17-98 REGON 570030863

Załącznik
do decyzji o
inwestycji

— granice



Podważa się, że niniejszy dokument został
opracowany w wyniku prac geodezyjnych
i kartograficznych, których rezultaty zawiera operat
techniczny wpisany do ewidencji materiałów
państwowego zasobu geodezyjnego i kartograficznego
STAROSTA ZŁOTOWSKI

2.3031.2015.M75
(Identyfikator ewidencyjny materiału zasobu - operat techniczny)

2015-08-13
(Data wpisania operatu technicznego do ewidencji materiałów zasobu)

Z M. STANOSTY

Urząd Starosty w Złotowie
K 17 K O S H R
Powiatowy Urząd Geodezji i Kartografii

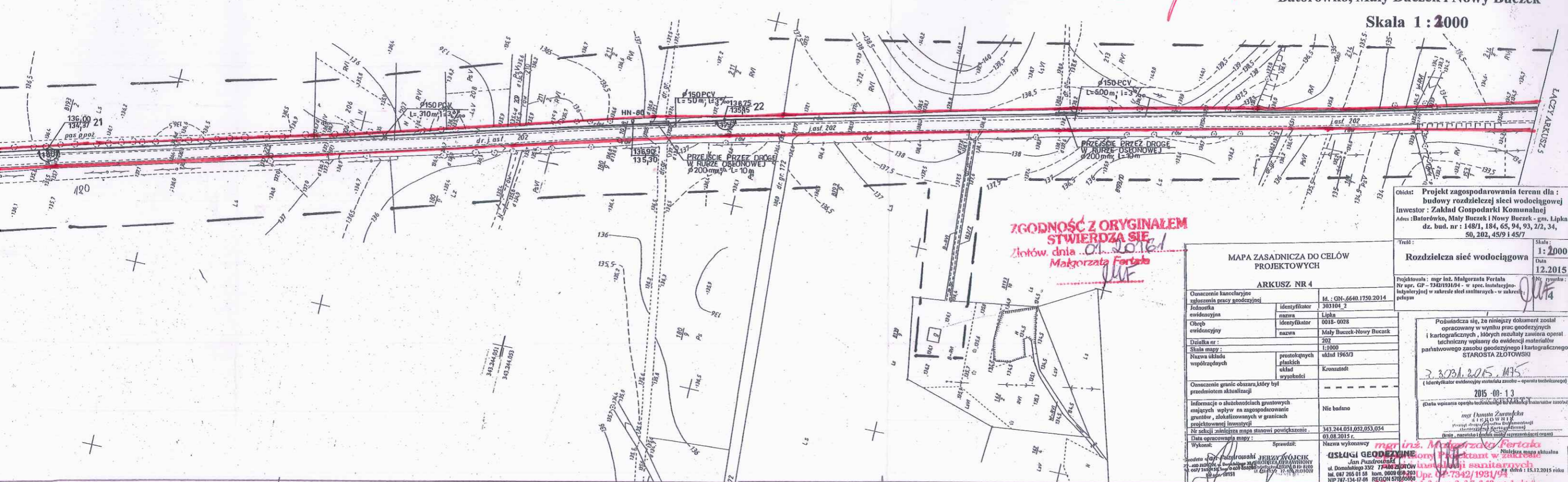
Załącznik graficzny nr 7
do decyzji o ustaleniu lokalizacji
inwestycji celu publicznego

— granice terenu objętego decyzją

mgr inż. arch. JOANNA SAPIEHA KOPICKA
PROJEKT
miejscowych planów
zagospodarowania przestrzennego
NR EWID. UPRAWNIEN. I 170/91

Projekt zagospodarowania terenu dla budowy
rozdzielczej sieci wodociągowej na odcinku :
Batorówko, Mały Buczek i Nowy Buczek

Skala 1 : 2000



ZGODNOŚĆ Z ORYGINAŁEM
STWIERDZA SIĘ
Złotów, dnia 01.12.2015
Małgorzata Fortala

MAPA ZASADNICZA DO CELÓW PROJEKTOWYCH	
ARKUSZ NR 4	
Oznaczenie kancelaryjne	Id. : GN-6640.1750.2014
Jednostka ewidencyjna	303104_2
Obszar ewidencyjny	0018-0028
Działka nr :	202
Skala mapy :	1:1000
Nazwa układu współrzędnych	prostokątnych płaskich układ 1965/3
Oznaczenie granic obszaru, który był przedmiotem aktualizacji	--- --
Informacje o służebnościach gruntowych mających wpływ na zagospodarowanie gruntów, zlokalizowanych w granicach projektowanej inwestycji	Nie badano
Nr sekcji : niniejsza mapa stanowi powiększenie.	343.244.051,052,053,054
Data opracowania mapy :	03.08.2015 r.
Wykonali :	Sprawił : mgr inż. Małgorzata Fortala
Nazwa wykonawcy : BIURO GEOINŻYNIERY I KARTOGRAFII Jan Pasztorowski ul. Donatowskiego 35/2 74-400 ZŁOTÓW tel. 087 265 01 58 kom. 9009 09 203 NIP 787-134-17-89 REGON 67816688	

Obiekt: Projekt zagospodarowania terenu dla :
budowy rozdzielczej sieci wodociągowej
Inwestor : Zakład Gospodarki Komunalnej
Adres : Batorówko, Mały Buczek i Nowy Buczek - gm. Lipka
dz. bud. nr : 148/1, 184, 65, 94, 93, 2/2, 34,
50, 202, 45/9 i 45/7

Treść :
Rozdzielcza sieć wodociągowa

Skala : 1 : 2000
Data : 12.2015

Projektowała : mgr inż. Małgorzata Fortala
Nr upr. GP - 7342/1931/94 - w spec. instalacyjno-
budowlanej w zakresie sieci sanitarnych - w zakresie
połojnym

Podpisuje się, że niniejszy dokument został
opracowany w wyniku prac geodezyjnych
i kartograficznych, których rezultaty zostały oparte
technicznie i w pełni na danych i materiałach
pariatwowych zasobu geodezyjnego i kartograficznego
STAROSTA ZŁOTOWSKI

3.303M.2015.MF5
(Identyfikator ewidencyjny materiału zasobu - operatu technicznego)

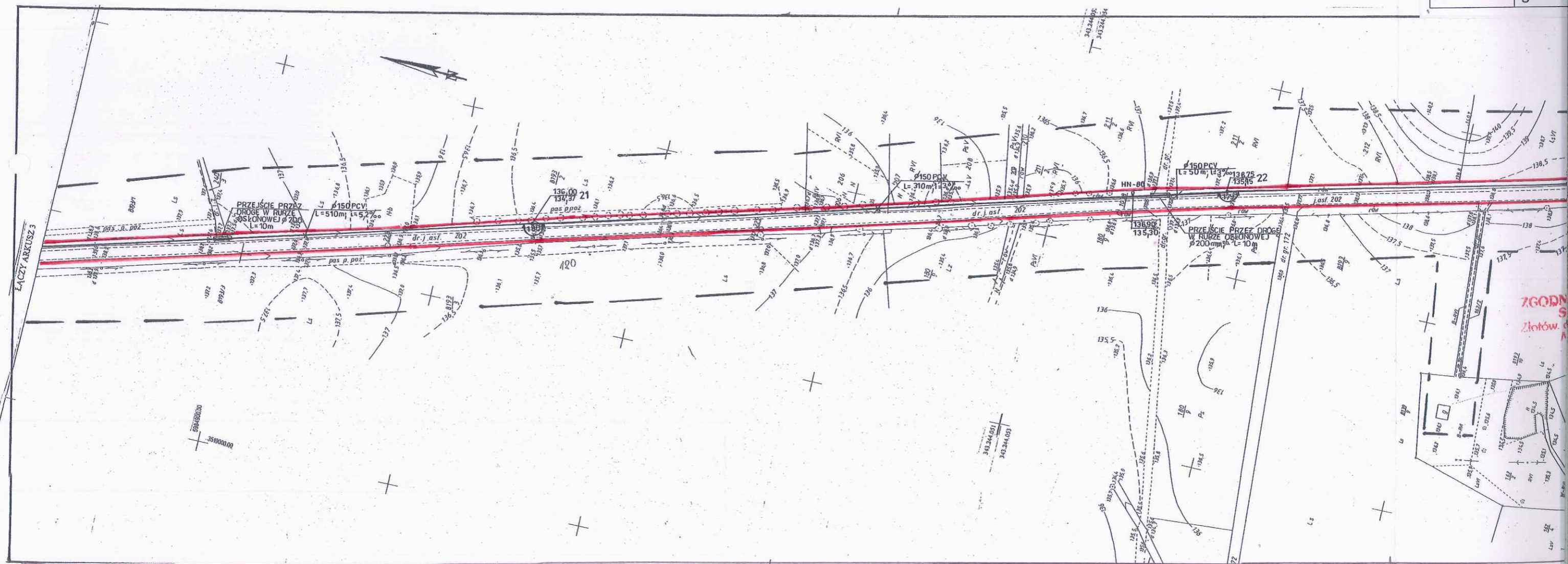
2015-00-13
(Data wpisania operatu technicznego do ewidencji instalacji 2015/94)

mgr Danuta Żurawicka
Nielicząca mapa aktualna

Nr Upr. UAN-8345/1360/89 § 13 ust. 1 pkt 4, b

Załącznik
do decyzji o
inwestycji

granic



Załącznik graficzny nr 8
do decyzji o ustaleniu lokalizacji
inwestycji celu publicznego

— granice terenu objętego decyzją

mgr inż. arch. JOANNA SAPIEHA KOPICKA
PROJEKTANT
miejscowych planów
zagospodarowania przestrzennego
NR EWID. UPRAWNIEN. 11/70/91

Projekt zagospodarowania terenu dla budowy
rozdzielczej sieci wodociągowej na odcinku :
Batorówko, Mały Buczek i Nowy Buczek

Skala 1 : 1000



MAPA ZASADNICZA DO CELÓW PROJEKTOWYCH	
ARKUSZ NR 5	
Oznaczenie kancelaryjne zgłoszenia pracy geodezyjnej	Id : GN-6640.1750.2014
Jednostka ewidencyjna	identyfikator 303104_2
Obszar ewidencyjny	nazwa Lijka
Obszar ewidencyjny	identyfikator 6018-0028
Obszar ewidencyjny	nazwa Mały Buczek-Nowy Buczek
Działka nr :	202
Skala mapy :	1:1000
Nazwa układu współrzędnych	prostopadłych układ wysokości
Oznaczenie granic obszaru, który był przedmiotem aktualizacji	układ 1965/3
Informacje o służebnościach gruntowych mających wpływ na zagospodarowanie gruntów, zlokalizowanych w granicach projektowanej inwestycji	Kronstadt
Nr sekcji : niniejsza mapa stanowi powiększenie.	343.244.102.104
Data opracowania mapy :	03.08.2015 r.
Wykonali :	Sprawił :
USŁUGI GEODEZYJNE Jan Pruszczyk ul. Donatalskiego 332 17-400 ZŁOTÓW tel. 087 265 01 58 fax. 0009 0046 203 NIP 767.174.17-98 REGON 57030908	

Poświadczam się, że niniejszy dokument został opracowany w wyniku prac geodezyjnych i kartograficznych, których rezultaty zawiera opis techniczny wpisany do ewidencji materiałów państwowego zasobu geodezyjnego i kartograficznego STAROSTA ZŁOTOWSKI

2.8.2015. MFS

2015-08-13

(Data wpisania operacji do ewidencji państwowego zasobu geodezyjnego i kartograficznego)

mgr Danuta Zampolka
KARTOGRAF

ZGODNOŚĆ Z ORYGINAŁEM
STWIERDZA SIĘ
Złotów, dnia
Małgorzata Fertala

mgr inż. Małgorzata Fertala
Uprawniona Projektant w zakresie
sieci i instalacji sanitarnych
Nr Uw. GP-7342/1931/94
§ 2 ust. 1 pkt 2, § 7, § 13 ust. 1 pkt 4,
§ 14 ust. 1 pkt 1, § 15 ust. 1 pkt 1

Obiekt: Projekt zagospodarowania terenu dla budowy rozdzielczej sieci wodociągowej

Investor : Zakład Gospodarki Komunalnej
Adres : Batorówko, Mały Buczek i Nowy Buczek - gm. Lipiń
dz. bud. nr : 148/1, 184, 65, 94, 93, 2/2, 34,
50, 202, 45/9 i 45/7

Treść :
Rozdzielcza sieć wodociągowa

Skala : 1 : 1000
Data : 12.2015

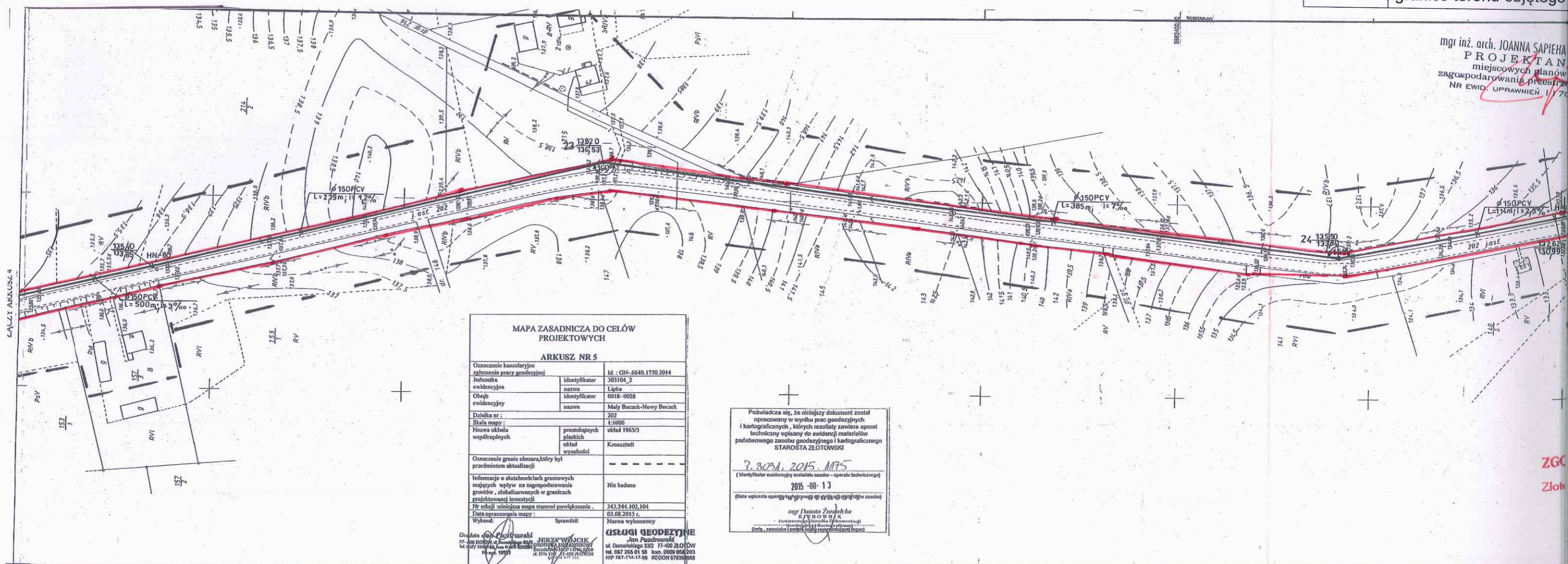
Projektowała : mgr inż. Małgorzata Fertala
Nr upr. GP - 7342/1931/94 - w spec. instalacyjno
instalacyjnej w zakresie sieci sanitarnych - w zakresie
płynnym

5

Załącznik graficzny nr
do decyzji o ustaleniu lokal
inwestycji celu publicznego

— granice terenu objętego

mgr inż. arch. JOANNA SAPIEHA
PROJEKTANT
miejscowych planów
zagospodarowania przestrzennego
NR EWID. UPRAWNIEN. 1170



MAPA ZASADNICZA DO CELÓW
PROJEKTOWYCH

ARKUSZ NR 5

Oznaczenie kancelaryjne zgłoszenia pracy geodezyjnej	Identyfikator	Id. - GN-6640.1750.2014
Jednostka ewidencyjna	nazwa	303104_2
Obszar ewidencyjny	Identyfikator	0018-0028
	nazwa	Mały Buczek-Nowy Buczek
Działka nr: 303		
Skala mapy:	prostopadłości	1:1000
Nazwa układu współrzędnych	układ wysokości	układ 1965/3
Oznaczenie granic obszaru, który był przedmiotem aktualizacji	układ	Krosznicki
Informacje o służebnościach gruntowych mających wpływ na zagospodarowanie gruntów, zlokalizowanych w granicach projektowanej inwestycji	wysokości	Nie badano
Nr sekcji: niniejsza mapa stanowi powiększenie.		343.244.102.104
Data opracowania mapy:		03.08.2015 r.
Wykonał:	Sprawdził:	Nazwa wykonawcy

Powiadzam się, że niniejszy dokument został opracowany w wyniku prac geodezyjnych i kartograficznych, których rezultaty zawiera operat techniczny wpisany do ewidencji materiałów państwowego zasobu geodezyjnego i kartograficznego STAROSTA ZŁOTOWSKI

2.8.2015. 2015. M.P.S.

(Identyfikator ewidencyjny materiału zasobu - operatu technicznego)

2015-08-13

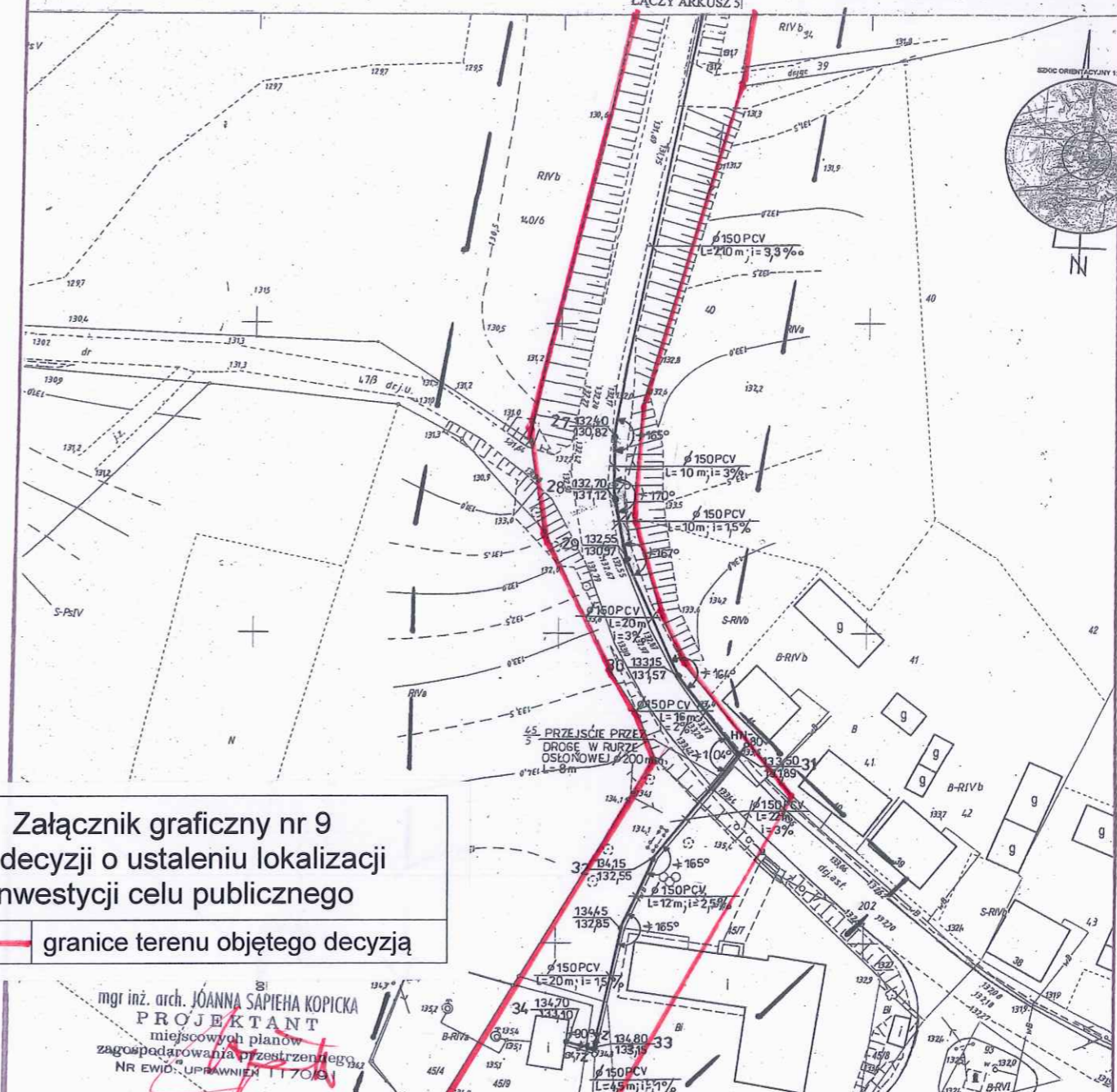
(Data wpisania operatu technicznego do ewidencji materiałów państwowego zasobu geodezyjnego i kartograficznego)

mgr Danuta Żurawka
KRS 14 010 41 41 K
Inwestycyjny Biuro Inżynierski
ul. Dąbrowskiego 332, 27-400 ZŁOTÓW
tel. 087 285 01 54, kom. 0900 666 003
NIP 767-174-17-89 REGON 670300868

Geodeza i Kartografia
77-000 Złotów ul. Dąbrowskiego 332
tel. 087 285 01 54, kom. 0900 666 003
NIP 767-174-17-89 REGON 670300868

BRZYKOWICZE
ul. Dąbrowskiego 332, 27-400 ZŁOTÓW
tel. 087 285 01 54, kom. 0900 666 003
NIP 767-174-17-89 REGON 670300868

USŁUGI GEODEZYJNE
Jan Puzdrowski
ul. Dąbrowskiego 332, 27-400 ZŁOTÓW
tel. 087 285 01 54, kom. 0900 666 003
NIP 767-174-17-89 REGON 670300868



Załącznik graficzny nr 9
do decyzji o ustaleniu lokalizacji
inwestycji celu publicznego

— granice terenu objętego decyzją

mgr inż. arch. JOANNA SAPIEHA KOPICKA
PROJEKTANT
zagospodarowania przestrzennego
NR EWID. UPRAWNIEŃ 117016

Projekt zagospodarowania terenu dla budowy rozdzielczej sieci wodociągowej na odcinku Batorówko, Mały Buczek i Nowy Buczek

Skala 1:4000

MAPA ZASADNICZA DO CELÓW PROJEKTOWYCH

ARKUSZ NR 6

zawód geodeta		Id.: GN-6640.1750.2014	
znaczenie kancelaryjne	identyfikator	303104_2	
rozszereżenie pracy geodezyjnej	nazwa	Lipka	
inonika	identyfikator	0018-0028	
identyczna	nazwa	Mały Buczek-Nowy Buczek	
ęqb	identyfikator	202.48	
identyczny	nazwa	skład 1965/G	
skala nr:	skład	1:500	
ala mapy:	skład	1965/G	
zwa układu	skład	Krosznadz	
półrzędnych	skład		

znaczenie granic obszaru, który był przedmiotem aktualizacji: Nie badano

formacje o skutkach gruntowych i ich wpływ na zagospodarowanie ustów - zlokalizowanych w granicach iektrowanej inwestycji: Nie badano

sekcji - niniejsza mapa stanowi powiększenie: 343.244.152.1

ia opracowania mapy: 03.08.2015 r.

konst: Sprzedaż: Nazwa wykonawcy

USŁUGI GEODEZYJNE
Jan Puzdrowski
ul. Domańskiego 33/2 77-400 ZŁOTÓW
tel. 067 266 01 58 kom. 0609 609 203
NIP 787-134-17-65 REGON 57002666

ZGODNOŚĆ Z ORYGINAŁEM
STWIERDZA SIĘ
Ziódów dnia 01.12.2015 r.
Małgorzata Fortak

Powiadza się, że niniejszy dokument został opracowany w wyniku prac geodezyjnych i kartograficznych, których rezultaty zawiera operat techniczny wpisany do ewidencji materiałów państwowego zasobu geodezyjnego i kartograficznego STAROSTA ZŁOTOWSKI

7.3031.2015.1195
(Identyfikator ewidencyjny materiału zasobu - operatu technicznego)

2015-10-13
(Data wpisania operatu technicznego do ewidencji materiałów w zasobu)

mgr Danuta Zawadzka
ul. Szarych Głaz 11/1
77-400 ZŁOTÓW
tel. 71 72 22 22
NIP 787-134-17-65 REGON 57002666

MAPA ZASADNICZA
Założona w r. 2013 przez
Usługi Geodezyjne Jan Puzdrowski
Jan Puzdrowski

Nakładki Tematyczne

Niniejsza mapa aktualna na dzień: 15.12.2015 roku

Obiekt: Projekt zagospodarowania terenu dla budowy rozdzielczej sieci wodociągowej
Inwestor: Zakład Gospodarki Komunalnej
Adres: Batorówko, Mały Buczek i Nowy Buczek - gm. dz. bud. nr: 148/1, 184, 65, 94, 93, 2/2, 50, 202, 45/9 i 45/7

Skala: 1:12

Nr opr. GP-7342/1931/04 - w spec. instalacyjno-izolacyjnej w zakresie sieci sanitarnych - w zakresie polowy