

Poświadczam, że niniejszy dokument został opracowany w wyniku prac geodezyjnych i kartograficznych, których rezultaty zawiera operat techniczny wpisany do ewidencji materiałów państwowego zasobu geodezyjnego i kartograficznego

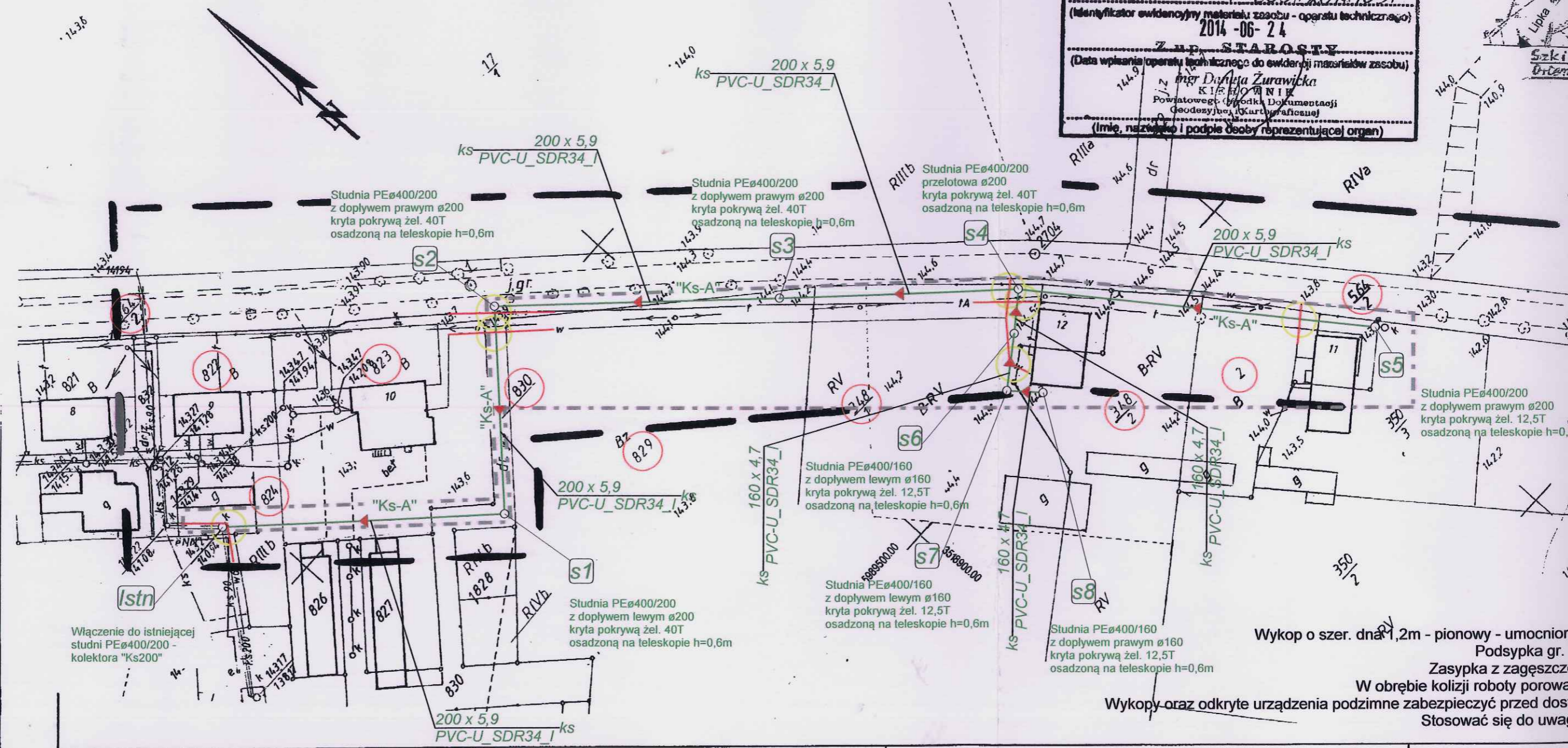
STAROSTA ZŁOTOWSKI

7.3031.2014.1031
(identyfikator ewidencyjny materiału zasobu - operatu technicznego)

2014-06-24
(Data wpisania operatu technicznego do ewidencji materiałów zasobu)

Z up. STAROSTY
mgr Danieja Żurawicki
KIEROWNIK
Powiatowej Biuro Dokumentacji
Geodezyjnej i Kartograficznej

(Imię, nazwisko i podpis osoby reprezentującej organ)



SG1 i SG2 - prawo przejścia i przejazdu pasem gruntu - bez uwag

województwo wielkopolskie
gm. Lipka - 303104_2
Obręb : Lipka - D017
Działka Nr : 564/2

**Mapa zasadnicza
do celów projektowych**

skala 1: 1000

Niniejsza mapa stanowi kopię mapy zasadniczej, sekcja nr: 343.242.053, 343.242.051
Układ współrzędnych płaskich 1965/3, pionowo Kronsztand.
Redakcja mapy zgodnie z instrukcją K-1
Wykonał: *[Signature]* Sprawdził: *[Signature]*
Geodeta **Jan Żurawicki**
77-400 ZŁOTÓW, ul. Domańskiego 33/2
Tel. 067/ 7650158, kom. 0 609 856263
NIP upr. 18151
Id: GN6640.854.2014
JEPZYWO
GEOD. TA I
Swiędeczno I Gr.
ul. Miła 13/2
Stan z dnia 17.06.2014r

Brak ZUDP w zakresie opracowania

USŁUGI GEOD. I KART.
Jan Puzdrowicz
ul. Domańskiego 33/2 77-400 ZŁOTÓW
tel. 087 265 01 58 kom. 0 609 856 263
NIP 787-134-17-66 REGON 141815101

Załącznik graficzny nr 1
do decyzji o ustaleniu lokalizacji
inwestycji celu publicznego

mgr inż. arch. JOANNA SAPIEHA KÓPICKA
PROJEKTANT
miejscowych planów
zagospodarowania przestrzennego
NR EWID. UPRAWNIEN 1170/91
ZOIU NR Z-25

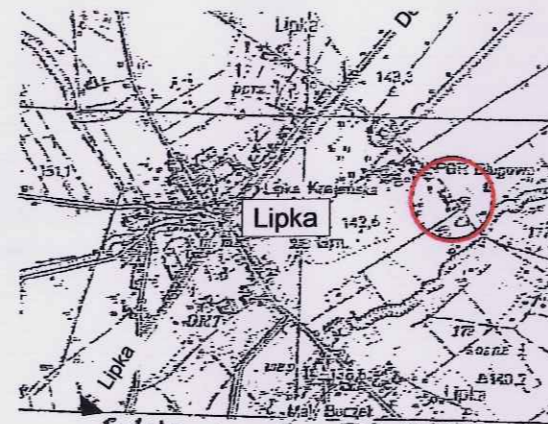
LEGENDA:

Projektowana
kanalizacja sanitarna

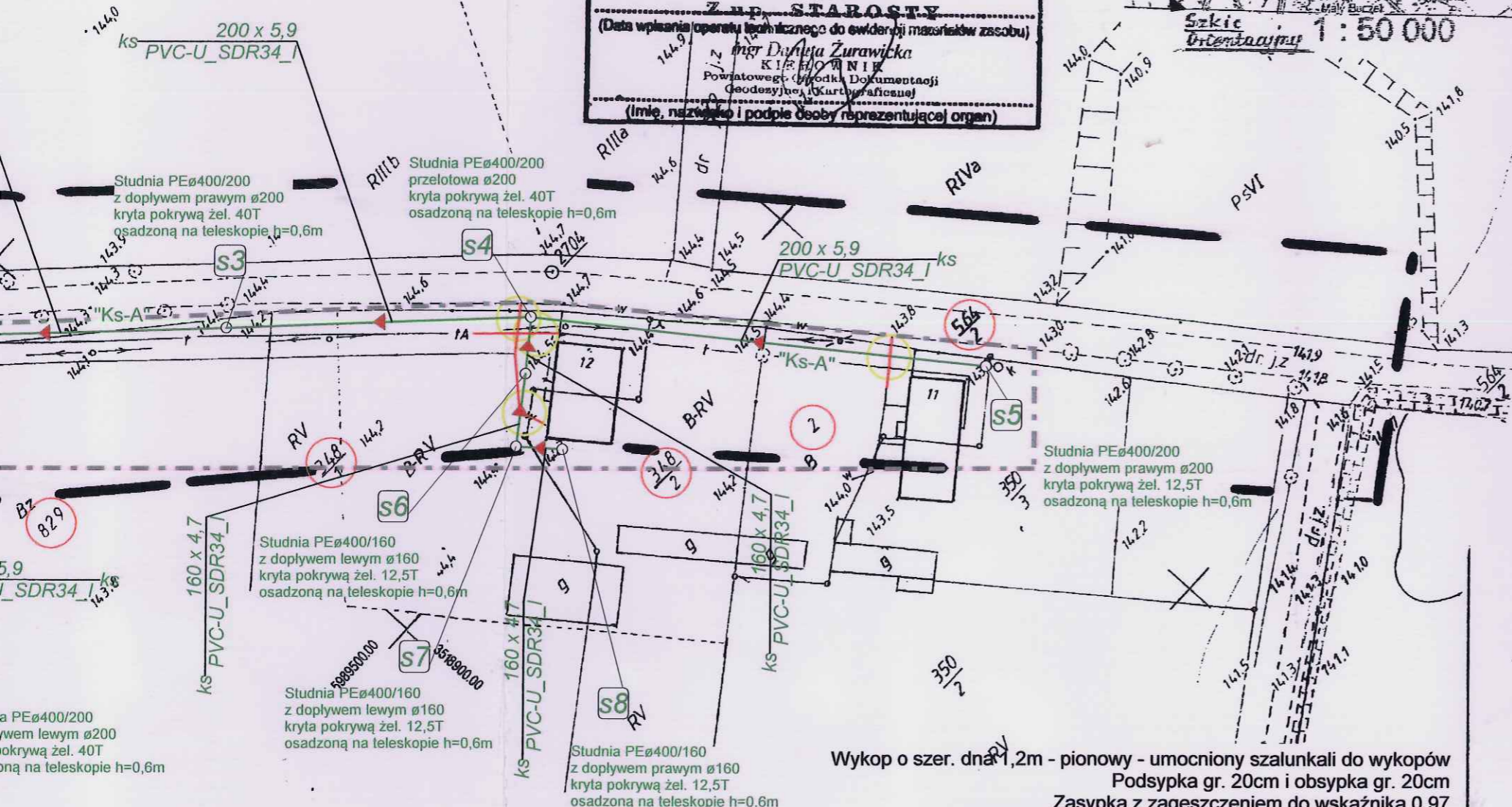
Kolizje z podziemnym
uzbrojeniem terenu

Nieruchomości objęte
zainwestowaniem

Zakres decyzji o warunkach
zabudowy



Poświadczam, że niniejszy dokument został
opracowany w wyniku prac geodezyjnych
i kartograficznych, których rezultaty zawiera operat
techniczny wpisany do ewidencji materiałów
państwowego zasobu geodezyjnego i kartograficznego
STAROSTA ZŁOTOWSKI
9.3031.2014.1031
(Identyfikator ewidencyjny materiału zasobu - operatu technicznego)
2014-06-24
Z up. STAROSTY
(Data wpisania operatu technicznego do ewidencji materiałów zasobu)
mgr Danieła Żurawicki
KIEROWNIK
Powiatowej Biuro Dokumentacji
Geodezyjnej i Kartograficznej
(Imię, nazwisko i podpis osoby reprezentującej organ)



Załącznik Nr 1 do
decyzji Wójta Gminy Lipka
z dnia 07.07.2014 r. Nr ADH-GK 6133.11.2.2014.PG

Mapa zasadnicza
planów projektowych
skala 1:1000

Niniejsza mapa stanowi kopię mapy zasadniczej, sekcja nr: 343.242.053, 343.242.051
Układ współrzędnych płaskich 1965/3, pionowo Kronsztadt.
Redakcja mapy zgodnie z instrukcją K-1
Wykonat: Sprawdził:

Geodeta: Jan Puzdrowski
77-400 ZŁOTÓW, ul. Domańskiego 33/3
Tel. 047/2650158, kom. 0 609 656293
Fax: 047/2650157

Id: GN5640.854.2014

JERZY WOJCIK
GEOD. TAURUS
Świętego 1/5
ul. Miła 132/77

Stan z dnia 17.06.2014r

Brak ZUDP w zakresie opracowania

USŁUGI GEODEZYJNE
Jan Puzdrowski
ul. Domańskiego 33/2 77-400 ZŁOTÓW
tel. 047 265 01 58 kom. 0609 656 293
NIP 787-134-17-66 REGON 570305666

Projekt sporządzono na planie
syf-wys w skali 1:1000, zaktualizowanej
i zatwierdzonej przez ODGIK w Złotowie
z dnia 24.06.2014 rok

Mapa aktualna na dzień sporządzenia
projektu budowlanego.
Za zgodność z oryginałem:

Investycja	Inwestor : Gmina Lipka ul. Kościuszki 28 , 77-420 Lipka	
Opracowanie	Budowa kanalizacji grawitacyjnej w m. Bługowo, gm. Lipka	
Rysunek	Projekt sieci kanalizacyjnej	
Kreślił - Jarosław Złotowski	Branża	KANALIZACYJNA
	Stadium Projektu budowlany	Skala 1:1000
Opracował : tech. Ryszard Złotowski - upr. 1687C/Ks spec. melioracje wodne Linzyłania sanitarne Projektował - kanalizacja : mgr inż. Małgorzata Fertala upr. GP.7342/193194 spec. instalacyjno-inżynierska w zakresie sieci sanitarnych z ograniczeniem do sieci wodociągowych, kanalizacyjnych i ciepłowniczych uzbrojenia terenu	Data	07-2014r.
	Nr rysunku	1