

PRZEDSIĘBIORSTWO GEODEZYJNE

"GEOMIAR"

21-800 Biała Podlaska

ul. Szkolny Dwór 27 tel./ fax (083) 342-05-72

NIP 537-122-55-52

WTÓRNIK MAPY DO CEŁÓW PROJE

skala 1:1000

WITULIN

sekcja 116.213.092

116.213.093

116.213.094

Mapa aktualna na dzień 07.10.2002.

w obszarze zakreślonym linią zieloną.

GEODETA

Krzysztof Słazek
uprawn. nr 14770

Lesna Podlaska
projektowany przepust t. Arot
Ø 40cm l-100m
km 0+26750

istniejący przepust żelbetowy
Ø 40cm l-80m
km 0+27100

SYTUACJA
km 0+270,50

CEŁÓW PROJEKTOWYCH

1:1000

TITULIN

116.213.092

116.213.093

116.213.094

10.2002.

z zieloną.

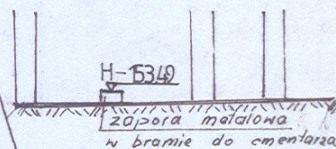
GEODETA

Krzysztof Słazak
uprawn. nr 14770

K.P.O.
km 0+480

486

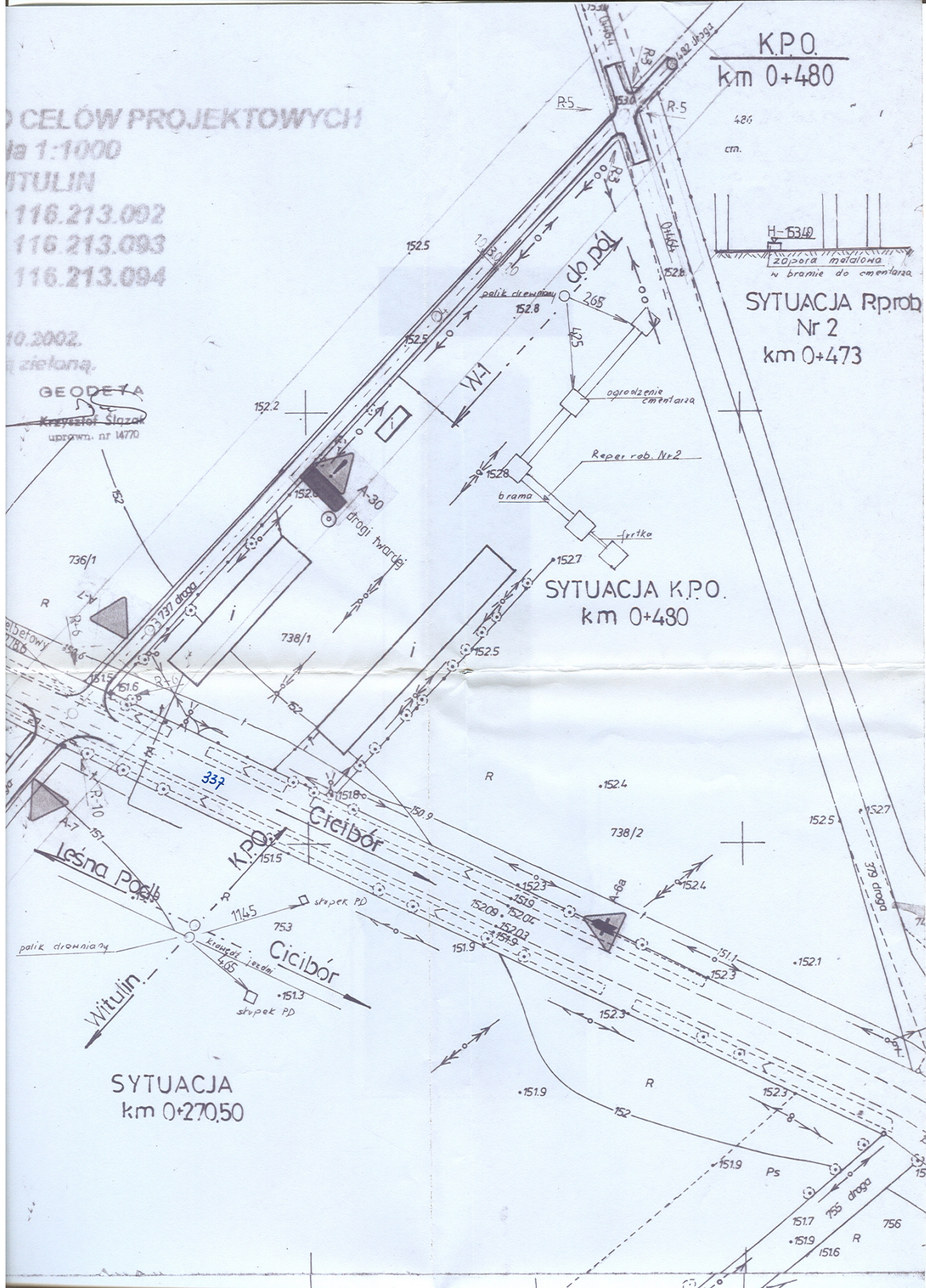
cm.

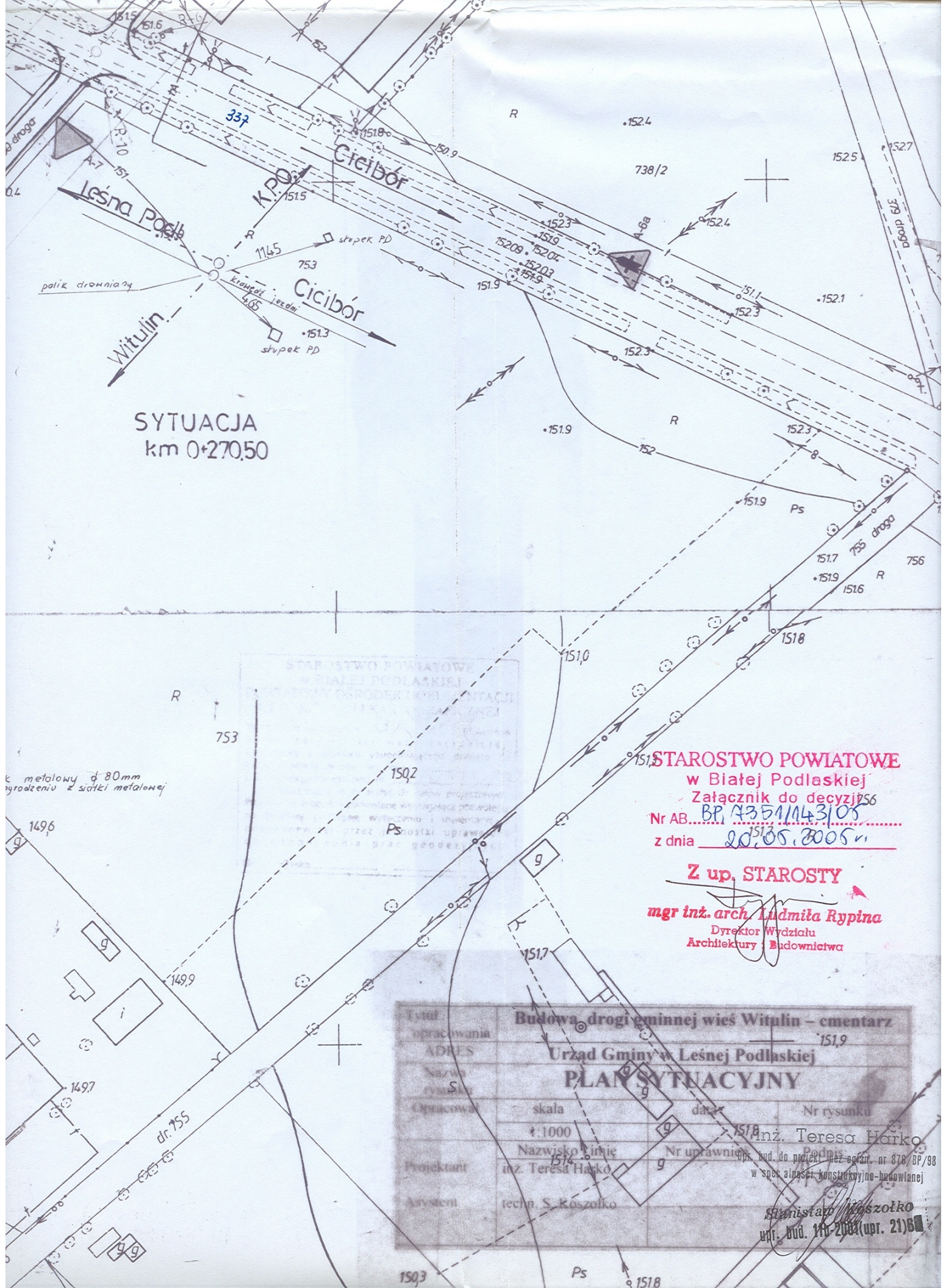


SYTUACJA Rprob
Nr 2
km 0+473

SYTUACJA K.P.O.
km 0+480

SYTUACJA
km 0+270.50





SYTUACJA
km 0+270,50

metalowy ϕ 80mm
ogrodzeniu z siatki metalowej

STAROSTWO POWIATOWE
W BIAŁEJ PODLASKIEJ
Załącznik do decyzji
Nr AB...
z dnia...

STAROSTWO POWIATOWE
w Białej Podlaskiej
Załącznik do decyzji
Nr AB...
z dnia...

Z up. STAROSTY
mgr inż. arch. Ludmiła Rypina
Dyrektor Wydziału
Architektury i Budownictwa

Tytuł opracowania		Budowa drogi gminnej wieś Witulin – cmentarz	
ADRES		Urząd Gminy w Leśnej Podlaskiej	
Nazwa rysunku		PLAN SYTUACYJNY	
Skala		1:1000	
Projektant		inż. Teresa Harko	
Arystem		techn. S. Koszółko	
Data		15.05.2005	
Nr rysunku		151,9	
Nr uprawnień		inż. Teresa Harko	
Data		15.05.2005	
Data		15.05.2005	

Stanisław Koszółko
upr. bud. 110-2004 (upr. 21)6