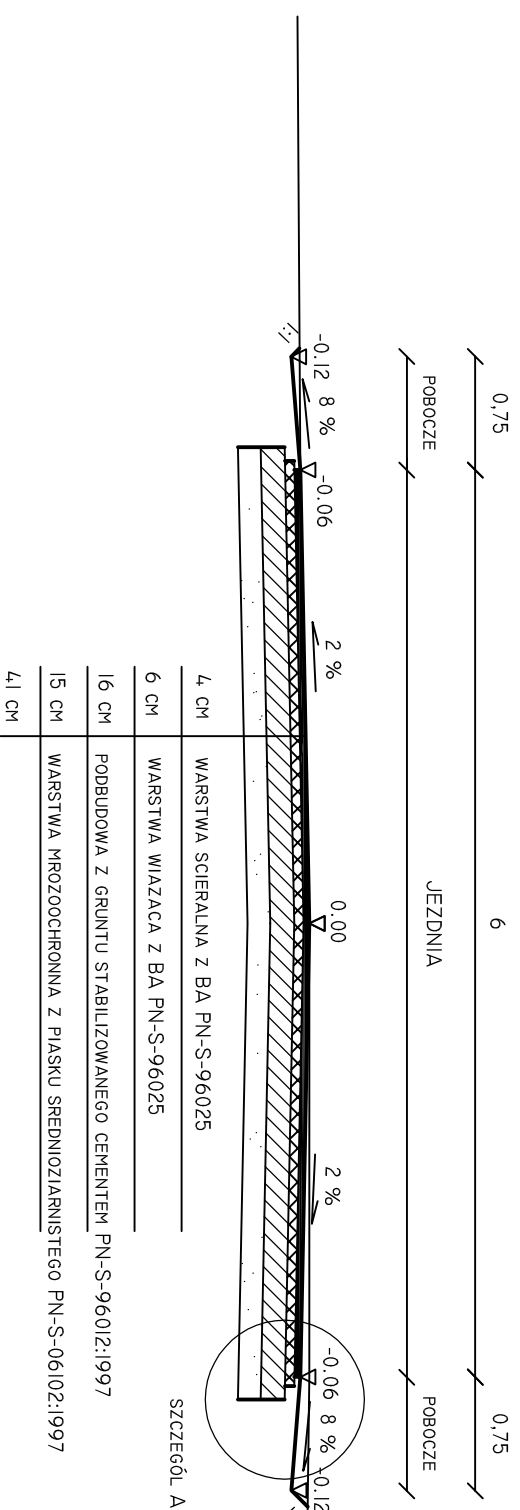
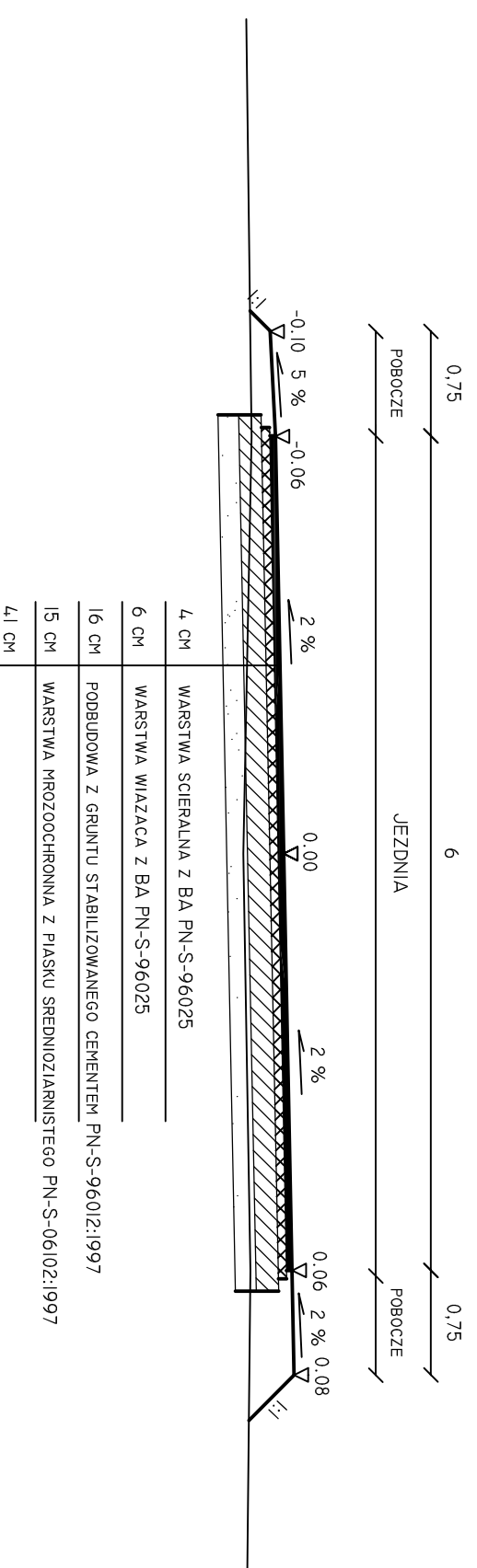


PRZEKRÓJ NORMALNY
OD KM 0+000,00 DO KM 0+243,86
OD KM 0+265,66 DO KM 0+301,27

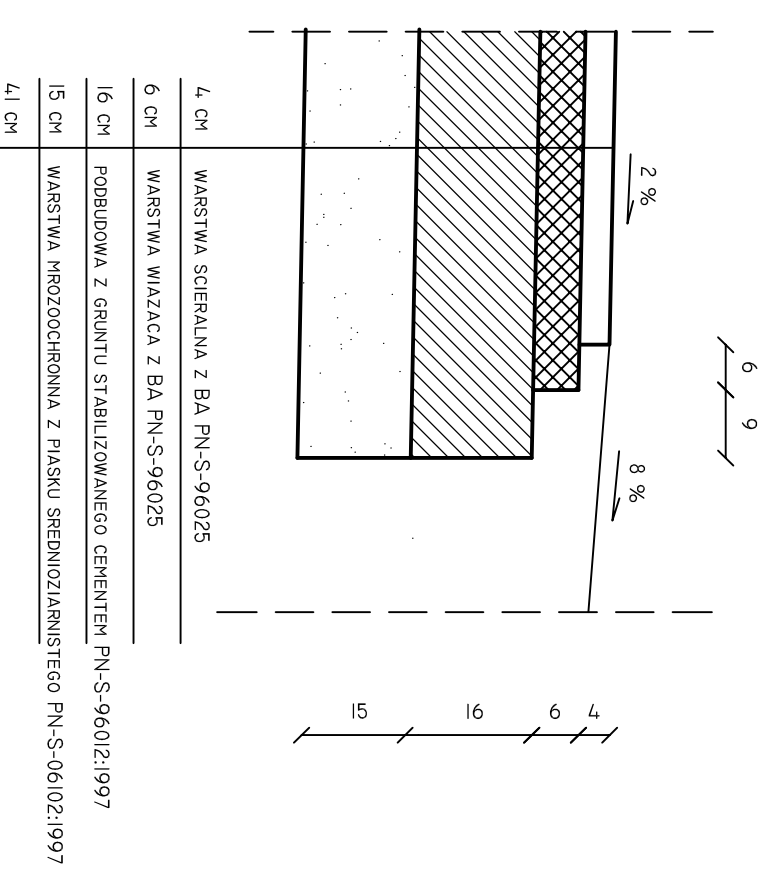


PRZEKRÓJ NORMALNY
OD KM 0+243,86 DO KM 0+265,66



KATEGORIA RUCHU - KR1
GRUPA NOSNOŚCI PODŁOŻA - G1
KLASA DROGI - L
PRĘDKOŚĆ PROJEKTOWA - 40 (30) km/h

SZCZEGÓŁ A
skala 1:10



Investor	PHUB "TRASA" Sp. z o. o. Biuro Projektów ul. Żeromskiego 7 21-500 Biała Podlaska	Gmina Leśna Podlaska	Nr rys. 5.1	Skala 1:50
Zadanie	Budowa drogi gminnej o dt. 2155,28 m z Leśnej Podlaskiej do wsi Bukowice-Kolonia			
Obiekt	Budowa drogi gminnej od ul. Białskiej (dł. pow. nr 1022L) do ul. Wlejskiej nr 187L o dt. 301,27 m w Leśnej Podlaskiej			Data 08.2007
Nazwa rysunku	Przekroje normalne	Nr upr.		Podpis
Projektant	Inż. Leszek Horegląd	319/BP/86		
Projektant	tech. Stanisław Koszko			
Asystant projektanta	mgr inż. Marek Kornelik			
Sprawdzający	inż. Teresa Harko	876/BP/98		