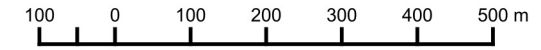


V ZMIANA STUDIUM UWARUNKOWAŃ I KIERUNKÓW ZAGOSPODAROWANIA PRZESTRZENNEGO GMINY KURYŁÓWKA PROJEKT

SKALA 1:10 000



RYSUNEK STUDIUM
UWARUNKOWANIA
W ODNIESIENIU DO OBSZARU NR 2 OBJĘTEGO V ZMIANĄ STUDIUM

OZNACZENIA V ZMIANY STUDIUM



NR OBSZARU OBJĘTEGO V ZMIANĄ STUDIUM - MIEJSCOWOŚĆ BRZYSKA WOLA - ZŁOŻE GAZU ZIEMNEGO BRZYSKA WOLA



GRANICE OBSZARU OBJĘTEGO V ZMIANĄ STUDIUM




TERENY ISTNIEJĄCEJ ZABUDOWY MIESZKANIOWEJ JEDNORODZINNEJ I ZAGRODOWEJ



TEREN ISTNIEJĄCEJ ZABUDOWY USŁUGOWEJ



TEREN ISTNIEJĄCEGO CMENTARZA




TERENY ROLNICZE



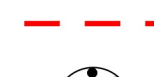
TERENY LASÓW



TEREN ISTNIEJĄCYCH WÓD POWIERZCHNIOWYCH ŚRÓDLĄDOWYCH



TEREN ISTNIEJĄCEGO PARKINGU



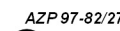
GRANICE ZŁOŻA GAZU ZIEMNEGO BRZYSKA WOLA



ODWIERT GAZOWY CZYNNY ZE STREFĄ WOLNĄ OD ZABUDOWY 50 M



OBIEKT INFRASTRUKTURY TECHNICZNEJ - WIEŻA TELEFONII KOMÓRKOWEJ



STANOWISKA ARCHEOLOGICZNE Z NUMEREM



OBIEKT ZABYTKOWY WPISANY DO GMINNEJ EWIDENCJI ZABYTKÓW



ODLEGŁOŚCI SANITARNE 50 M I 150 M OD CMENTARZA



GLEBY ORGANICZNE

INFORMACJA:

OBSZAR NR 2 OBJĘTY V ZMIANĄ STUDIUM POŁOŻONY JEST:

1. W KURYŁOWSKIM OBSZARZE CHRONIONEGO KRAJOBRAZU

2. W OBSZARZE ZDEGRADOWANYM WYZNACZONYM W LOKALNYM PROGRAMIE REWITALIZACJI NA LATA 2017 - 2022

