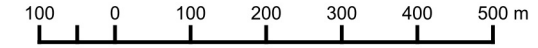


V ZMIANA STUDIUM UWARUNKOWAŃ I KIERUNKÓW ZAGOSPODAROWANIA PRZESTRZENNEGO GMINY KURYŁÓWKA PROJEKT

SKALA 1:10 000



RYSUNEK STUDIUM UWARUNKOWANIA W ODNIESIENIU DO OBSZARU NR 1 OBJĘTEGO V ZMIANĄ STUDIUM


OZNACZENIA V ZMIANY STUDIUM



NR OBSZARU OBJĘTEGO V ZMIANĄ STUDIUM - MIEJSCOWOŚĆ
DĄBROWICA, SŁOBODA I KOLONIA POLSKA - ZŁOŻE GAZU ZIEMNEGO
"DĄBROWICA DUŻA"



GRANICE OBSZARU OBJĘTEGO V ZMIANĄ STUDIUM



TERENY ROLNICZE



TERENY LASÓW



TEREN ISTNIEJĄCYCH WÓD POWIERZCHNIOWYCH ŚRÓDLĄDOWYCH



TERENY DRÓG PUBLICZNYCH



TEREN OBJĘTY MIEJSCOWYM PLANEM ZAGOSPODAROWANIA
PRZESTRZENNEGO NR 1/03 W DĄBROWICY UCHWALONYM UCHWAŁĄ
NR VIII/64/03 RADY GMINY W KURYŁÓWCE Z DNIA 30 PAŹDZIERNIKA 2003R.




GRANICE ZŁOŻA GAZU ZIEMNEGO "DĄBROWICA DUŻA"



ODWIERTY GAZOWE CZYNNE ZE STREFĄ WOLNĄ OD ZABUDOWY 50 M



ODWIERT GAZOWY ZLIKWIDOWANY ZE STREFĄ WOLNĄ OD ZABUDOWY 5 M



STANOWISKO ARCHEOLOGICZNE Z NUMEREM



LINIE ELEKTROENERGETYCZNE 15 kV I 110 kV

INFORMACJA:

OBSZAR NR 1 OBJĘTY V ZMIANĄ STUDIUM POŁOŻONY JEST:

1. W KURYŁÓWSKIM OBSZARZE CHRONIONEGO KRAJOBRAZU

2. W OBSZARZE ZDEGRADOWANYM WYZNACZONYM W LOKALNYM PROGRAMIE REWITALIZACJI NA LATA 2017 - 2022