

SOŁECKA STRATEGIA ROZWOJU WSI KUŹNICA GRABOWSKA

w gminie Kraszewice

Dokument sporządzony przez przedstawicieli
Grupy Odnowy Wsi (*imię i nazwisko*):

Leon Owczarek

Sylwester Gołdyn

Stanisław Grobelny

z udziałem moderatorów:

Maria Nowak

Dariusz Wawrzyniak

Styczeń 2018

1. Karta diagnozy zaawansowania odnowy wsi.
2. Analiza zasobów.
3. Analiza SWOT.
4. Wizja wsi.
5. Analiza potencjału rozwojowego wsi.
6. Program długoterminowy odnowy wsi.
7. Program krótkoterminowy odnowy wsi.

KARTA DIAGNOZY ZAAWANSOWANIA ODNOWY WSI

wraz ze sprawozdaniem z wizji w terenie

Gmina: Kraszewice

Sołectwo: Kuźnica Grabowska

Liczba mieszkańców: 531

Faza odnowy	Zakres działań	*	Rozwój organizacyjny	*	Sterowanie rozwojem	*
	brak działań		istnieje tylko rada sołecka		brak planowania działań w wymiarze całej wsi	
	działania fragment. lub dotyczące wąskiej grupy		rozproszone działanie organizacji			
A Inicjalna	działania spontaniczne	X	zawiązana grupa odnowy wsi	X	opracowanie planu i programu odnowy dla całej wsi	X
	porządkowanie wsi	X				
	projekty startowe (z programu krótkoterminowego)	X	podejmuje się kroki na rzecz skoordynowania działań organizacji we wsi	X	planowanie w krótkim horyzoncie czasowym	X
	przekonywanie mieszkańców do idei odnowy wsi i integrowanie wokół pierwszych przedsięwzięć					
B Początkowa	różnorodne projekty (z programu długoterminowego) nastawione na usunięcie podstawowych barier i zaspokojenie głównych potrzeb		liczna grupa odnowy wsi (skupia przedstawicieli organizacji i instytucji)		systematyczne planowanie działań, (np. roczne plany rzeczowo-finansowe, kalendarze imprez)	
			zawiązane stowarzyszenie na rzecz rozwoju (odnowy) wsi		wykorzystywanie gminnych instrumentów wsparcia	
	pobudzenie mieszkańców do odnowy własnych posesji		skoordynowane działanie organizacji obecnych we wsi		proste instrumenty komunikacji wewnętrznej	

C Zaawansowana	projekty jakościowo zmieniające kluczowe obszary życia oraz kształtujące strukturę wsi		„koalicja” organizacji i instytucji na rzecz odnowy wsi	projektowanie działań (projekty)	
				pozyskiwanie środków zewnętrznych	
	projekty wyróżniające wieś, kształtuje się centrum wiejskie		liczne stowarzyszenie odnowy wsi	systematyczne planowanie rozwoju (aktualizowanie planu i programu odnowy wsi)	
	powszechne zaangażowanie mieszkańców w projekty Publiczne		animacja aktywności poszczególnych grup mieszkańców	rozwinięta komunikacja wewnętrzna	
powszechna odnowa prywatnych posesji		promocja wsi			
D Całościowa	lokalnie oraz regionalnie powiązane ze sobą projekty wywołujące efekt synergiczny (nacisk na tworzenie miejsc pracy)		stowarzyszenie odnowy wsi instytucją rozwoju lokalnego (Centrum Aktywności Lokalnej)	kompleksowe i szczegółowe planowanie przestrzenne	
	ukształtowane „centrum wiejskie”		rozwój wsi oparty na aktywności kluczowych grup mieszkańców (rolników, przedsiębiorców, młodzieży, kobiet) i stowarzyszeń	powszechny udział grup mieszkańców w strategicznym planowaniu rozwoju	
	świadome kształtowanie czynników rozwoju (np. wykorzystania odnawialnych energii)			rozwinięta promocja oraz komunikacja z otoczeniem	
	projekty kreujące „wieś tematyczną”			instrumenty wsparcia działań prywatnych	
	dostosowanie projektów prywatnych do programu odnowy wsi				

Sprawozdanie z wizji w terenie

Miejsce i data przeprowadzenia wizji: Kuźnica Grabowska, 15 styczeń 2018 r.

Uczestnicy: sołtys- Leon Owczarek, Beata Rzepecka, – Koordynator Gminny

Krótką charakterystyką wsi: *(aktywność mieszkańców, funkcjonujące organizacje pozarządowe, infrastruktura, charakter zabudowy, fundusze)*

Mieszkańcy miejscowości Kuźnica Grabowska gm. Kraszewice łatwo się organizują, chętnie biorą udział w pracach społecznych dla dobra wsi. Wieś charakteryzuje się zwartą zabudową wzdłuż drogi o układzie przestrzennym typu rzędówka, niewielka liczba gospodarstw znajduje się poza linią zabudowy. Funkcjonuje tutaj Ochotnicza Straż Pożarna dobrze wyposażona m.in. w nowy lekki samochód strażacki, zarejestrowaną w KRS-ie, która ma remizę pełniącą funkcję Świetlic Wiejskich, w świetlicy funkcjonuje siłownia wewnętrzna. W miejscowości znajduje się także szkoła podstawowa z dobrą infrastrukturą rekreacyjną – plac zabaw, boisko, sala gimnastyczna- ewenement architektoniczny powstała bowiem ze historycznego dworku, park wokół szkoły z pomnikiem Fryderyka Chopina. Przy szkole znajduje się dworek szlachecki, w którym ma siedzibę muzeum im. Mariana Falskiego twórcy pierwszego polskiego elementarza przebywającego w tej miejscowości. W budynku znajduje się także biblioteka. W miejscowości funkcjonuje Ośrodek Zdrowia oraz warsztaty terapii zajęciowej dla osób niepełnosprawnych. Prężnie działa także klub sportowy z bardzo dobrą infrastrukturą tj. boiskiem i zapleczem. Drogi są w dobrym stanie, przy drodze powiatowej istnieje chodnik. Na terenie miejscowości istnieją zbiorniki wodne – prywatne stawy rybne, występuje ciek wodny rzeka Łużyca.

Z przeprowadzonej wizji w terenie sporządzono dokumentację fotograficzną (płyta CD).

Data: 15.01.2018 r.

Sporządzili:

Maria Nowak

Dariusz Wawrzyniak

ANALIZA ZASOBÓW – część I

RODZAJ ZASOBU*		Opis (nazwanie) zasobu jakim wieś dysponuje	Znaczenie zasobu (odpowiednio wstaw X)		
			MAŁE	DUŻE	WYRÓZNI AJĄCE
PRZYRODNICZY	walory krajobrazu, rzeźby terenu	- duże zalesienie		X	
	stan środowiska				
	walory klimatu				
	walory szaty roślinnej				
	cenne przyrodniczo obszary lub obiekty	- rzeka Łużyca		X	
	świat zwierzęcy (ostoje, siedliska)				
	wody powierzchniowe (cieki, rzeki, stawy)	- stawy rybne, rzeka Łużyca	X		
	wody podziemne				
	Gleby				
	Kopaliny				
	walory geotechniczne				
KULTUROWY	walory architektury				
	walory przestrzeni wiejskiej publicznej				
	walory przestrzeni wiejskiej prywatnej				
	zabytki i pamiątki historyczne	- dworek szlachecki , pomnik Bitwy Powstańczej 1863		X	
	osobliwości kulturowe	- salka szkolna z okresu międzywojennego		X	
	miejsca, osoby i przedmioty kultu				
	święta, odpusty, pielgrzymki				
	tradycje, obrzędy, gwara				
	legendy, podania i fakty historyczne	- bitwa Powstania Styczniowego		X	
	przekazy literackie				
	ważne postacie i przekazy historyczne	- twórca pierwszego polskiego elementarza prof. Mariana Falskiego		X	
	specyficzne nazwy	- nazwa przysiółka: Bigosy, Wieś za rzeką, Glinianki		X	
	specyficzne potrawy				
	dawne zawody				
zespoły artystyczne, twórcy					

ANALIZA ZASOBÓW – część II

RODZAJ ZASOBU		Opis (nazwanie) zasobu jakim wieś dysponuje	Znaczenie zasobu (odpowiednio wstaw X)		
			MAŁE	DUŻE	WYRÓZNI AJĄCE
OBIEKTY I TERENY	działki pod zabudowę mieszkaniową	- działki mieszkaniowe		X	
	działki pod domy letniskowe				
	działki pod zakłady usługowe i przemysł				
	pustostany mieszkaniowe				
	pustostany poprzemysłowe				
	tradycyjne nieużytkowane obiekty gospodarskie (stodoły, spichlerze, kuźnie, młyny, itp.)				
INFRASTRUKTURA SPOŁECZNA	placze publicznych spotkań, festynów	- stadion sportowy, plac przy OSP		X	
	sale spotkań, świetlice, kluby	- świetlica wiejska, salka, sala OSP, klub LZS „Łużyczanka”		X	
	miejsca uprawiania sportu	- boisko sportowe, plac zabaw przy szkole podstawowej		X	
	miejsca rekreacji				
	ścieżki rowerowe, szlaki turystyczne				
	Szkoły	- szkoła podstawowa		X	
	Przedszkola	- przedszkole gminne		X	
	Biblioteki	- filia biblioteki gminnej		X	
	placówki opieki społecznej	- WTZ, ŚDS			
	placówki służby zdrowia	- ośrodek zdrowia		X	
INFRASTRUKTURA TECHNICZNA	wodociąg, kanalizacja	- miejscowość jest zwodociagowana, nie pełna kanalizacja			X
	drogi (nawierzchnia, oznakowanie oświetlenie)	- drogi o nawierzchni bitumicznej, szutrowe i gruntowe, oświetlone częściowe, chodniki częściowe		X	
	chodniki, parkingi, przystanki	- przystanek autobusowy i do młodzieży dojeżdżającej do szkół		X	
	sieć telefoniczna i dostępność Internetu	- dobra			X
	telefonii komórkowa	- zasięg sieci komórkowej słaby		X	
	inne	-			

ANALIZA ZASOBÓW – część III

RODZAJ ZASOBU		Opis (nazwanie) zasobu jakim wieś dysponuje	Znaczenie zasobu (odpowiednio wstaw X)		
			MAŁE	DUŻE	WYRÓŻNI AJĄCE
GOSPODARKA, ROLNICTWO	miejsca pracy (gdzie, ile?)	- zakłady przetwórstwa drzewnego, rolnictwo			X
	znane firmy produkcyjne i zakłady usługowe i ich produkty				
	Gastronomia				
	miejsca noclegowe				
	gospodarstwa rolne	- drobne specjalistyczne gospodarstwa rolne			X
	uprawy hodowle	- uprawa zbóż i hodowla			X
	możliwe do wykorzystania odpady produkcyjne	- odpady drewniane z produkcji palet : trociny, obżynki		X	
zasoby odnawialnych energii	- duże zasoby leśne			X	
ŚRODKI FINANSOWE I POZYSKIWANIE FUNDUSZY	środki udostępniane przez gminę	- dostosowane do potrzeb		X	
	środki wypracowywane	- cegiełki, wsparcie w formie materiałów budowlanych,		X	
MIESZKAŃCY (KAPITAŁ SPOŁECZNY I LUDZKI)	autorytety i znane postacie we wsi				
	krajanie znani w regionie, w kraju i zagranicą	- Maria Powązka – dyrektor szkoły – Przewodnicząca Rady Powiatu		X	
	osoby o specyficznej lub ważnej dla wiedzy i umiejętnościach, m.in. studenci				
	przedsiębiorcy, sponsorzy	- ELKO, Mirosław Przybyłek, sklep „Kończynka” Skalski, sklep „GLOBI”		X	
	osoby z dostępem do Internetu i umiejętnościach informatycznych	- informatyk – Tomasz Owczarek – ogólny dostęp do sieci szerokopasmowej		X	
	pracownicy nauki				
	związki i stowarzyszenia	- stowarzyszenie im. Prof. M.Falskiego, LKS „Łużyczanka” Kuźnica Grabowska, OSP, KGW, GOW			X

	kontakty zewnętrzne (np. z mediami)	-			
	współpraca zagraniczna i krajowa	-			
INFORMACJE DOSTĘPNE O WSI	publikatory, lokalna prasa	- biuletyn gminy „Nasze Strony”, „Puls Tygodnia”		X	
	książki, przewodniki	-			
	strony www	www.facebook.com/kuznicagrabowska			X

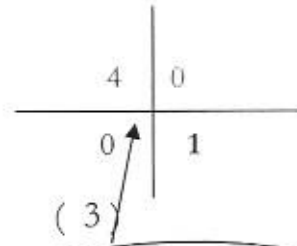
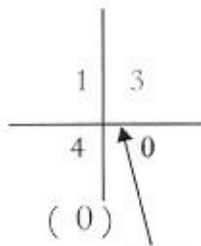
Zasoby – wszelkie elementy materialne i niematerialne wsi i związanego z nią obszaru, które mogą być wykorzystane obecnie badź w przyszłości w realizacji publicznych bądź prywatnych przedsięwzięć odnowy wsi. Zwrócić uwagę na elementy specyficzne i rzadkie (wyróżniające wieś). *Opracowanie: Ryszard Wilczyński*

ANALIZA SWOT

SILNE STRONY (atuty wewnętrzne)	SŁABE STRONY (słabości wewnętrzne)
1. rozwinięta infrastruktura kulturalna i rekreacyjna wsi - S 2. aktywny sołtys i radny -J 3. aktywni młodzi ochotnicy OSP - J 4. miejsce na spotkania - sala OSP, - J 5. aktywne zakłady produkcyjne - B 6. dobra współpraca OSP, KGW, LZS, i szkoły podstawowej (zaangażowanie dyrektora szkoły i nauczycieli) - J 7. historyczna postać twórcy elementarza M.Falskiego, - T	1. wymagające remontu budynki OSP – dach do naprawy – S 2. budynek muzeum M.Falskiego wymagający remontu- S 3. nie dostatecznie rozwinięte ciągi piesze i rowerowe - S 4. małe zaangażowanie przedsiębiorców - T 5. brak środków inwestycyjnych na rozwój przedsiębiorczości - B 6. brak środków na inwestycje - S

SZANSE (okazje zewnętrzne płynące z otoczenia)	ZAGROŻENIA (zagrożenie płynące z otoczenia)
1. dobra współpraca z Powiatem przy budowie chodnika przy drodze powiatowej – S 2. możliwość pozyskania środków z budżetu gminy - S 3. dobra współpraca z Urzędem Marszałkowskim - S 4. możliwość pozyskania przez przedsiębiorców środków z Ostrzeszowskiej Lokalnej Grupy Działania - B 5. możliwość wykorzystania muzeum i postaci prof. M.Falskiego – T	1. Intensywny ruch na drodze powiatowej tworzący hałas i zanieczyszczający powietrze, zagrażający bezpieczeństwu pieszym i rowerzystom – J 2. Brak własności budynku muzeum im. Falskiego – T

Analiza potencjału rozwojowego wsi



Standard życia (warunki materialne)

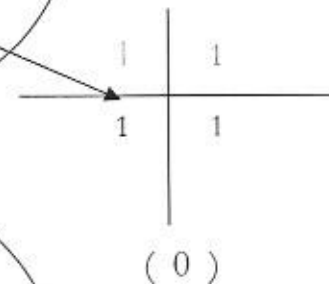
Najniżej oceniona grupa, występują potrzeby mieszkańców szczególnie związane z remontem Sali OSP i muzeum prof. M.Falskiego

Jakość życia (warunki niematerialne)

Oceniana przez mieszkańców wysoko, nacisk położony jest na aktywne organizacje OSP, KGW oraz szanse na rozwój miejscowości w oparciu o dobrą współpracę z Gminą i Powiatem, te elementy powinny wpłynąć także na poprawę nisko ocenianego standardu życia

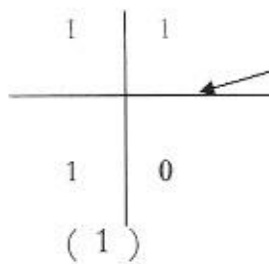
Tożsamość wsi i wartości życia wiejskiego

Najniżej oceniona tożsamość, mieszkańcy mają problem z dookreśleniem indywidualnych cech miejscowości, pomimo znacznych zasobów szczególnie walorów historycznych i przyrodniczych



Byt (warunki ekonomiczne)

Pomimo wykazanych w zasobach dużych ilości małych zakładów mieszkańcy nadal odczuwają spore obawy co do swojej przyszłości i samej miejscowości, druga co do wielkości najgorsza grupa



WIZJA WSI HASŁOWA:

„Kuźnica Grabowska – ciekawa historia, piękna przyroda i okolica”

WIZJA WSI OPISOWA:

Oda do Kuźnicy (czyli spełnione proroctwo sołtysa)

„Stoję na środku ulicy
W mej ukochanej Kuźnicy,
Wszędzie pięknie i miło,
Chociaż nie zawsze tak było,
To dzięki staraniom miejscowej ludności
Doszliśmy do tej atrakcyjności,
Na strażnicy OSP błyszczący dach nowy
A zmodernizowany dworek jest gotowy,
Dookoła wszędzie chodniki
I piękne odnowione pomniki,
Szkoła i stadion pachnie świeżością,
Och jak pałam do Ciebie Kuźnico miłością”

PROGRAM DŁUGOTERMINOWY ODNOWY WSI

Wizja wsi (hasłowa): „Kuźnica Grabowska – ciekawa historia, piękna przyroda i okolica”

I. Plan rozwoju			II. Program rozwoju	
1. CELE Co trzeba osiągnąć by urzeczywistnić wizję naszej wsi?	2. Co nam pomoże osiągnąć cele? (zasoby, silne strony, szanse)		3. Co nam może przeszkodzić? (słabe strony, zagrożenia)	
	ZASOBY których użyjemy	ATUTY silne strony i szanse jakie wykorzystamy	BARIERY Słabe strony jakie wycinujemy Zagrożenia jakich unikniemy	
A. TOŻSAMOŚĆ WSI I WARTOŚCI ŻYCIA WIEJSKIEGO				
1. Promocja miejscowości Kuźnica Grabowska.	- budynek muzeum im. prof. M.Falskiego - gazetka gminna „Nasze Strony”, „Puls Tygodnia”	- aktywny sołtys i rada sołecka - aktywni młodzi druhowie OSP - współpraca organizacji OSP, KGW, LZS i Szkoły Podstawowej	- brak własności dworku im. M. Falskiego	1. Stworzenie strony internetowej Kuźnicy Grabowskiej 2. Organizacja cyklicznych imprez przedstawiające w szerszym gronie Muzeum Oświaty im. prof. M.Falskiego. 3. Organizacja uroczystości 100-lecia Odzyskania Niepodległości oraz 100- lecia Ochotniczej Straży Pożarowej

B. STANDARD ŻYCIA

1. Poprawa infrastruktury kulturalne.	<ul style="list-style-type: none"> - strażnica OSP - budynek Muzeum Oświaty 	<ul style="list-style-type: none"> - aktywne społeczeństwo - aktywny sołtys i rada sołecka - możliwość wsparcia przez przedsiębiorców - możliwość pozyskania środków z budżetu gminy 	<ul style="list-style-type: none"> - budynek OSP wymagający remontu - budynek Muzeum wymagający remontu 	<ol style="list-style-type: none"> 1. Remont budynku OSP – wymiana poszycia dachowego. 2. Termomodernizacja budynku Muzeum. Oświaty.
2. Poprawa infrastruktury sportowej.	<ul style="list-style-type: none"> - stadion LZS 	<ul style="list-style-type: none"> - aktywne społeczeństwo - aktywny sołtys i rada sołecka 		<ol style="list-style-type: none"> 1. Renowacja płyty boiska LZS.
3. Poprawa infrastruktury drogowej.	<ul style="list-style-type: none"> - drogi o nawierzchni bitumicznej, szutrowe i gruntowe, oświetlone częściowe, chodniki częściowe - Maria Powązka – dyrektor szkoły – Przewodnicząca Rady Powiatu 	<ul style="list-style-type: none"> - dobra współpraca z Powiatem przy budowie chodnika przy drodze powiatowej - aktywne społeczeństwo - aktywny sołtys i rada sołecka 	<ul style="list-style-type: none"> - nie rozwinięte dostatecznie ciągi pieszce i rowerowe 	<ol style="list-style-type: none"> 1. Budowa chodnika na przysiółkach: Stara Wieś, Bigosy oraz przy drodze powiatowej. 2. Budowa drogi ul. Leśna, Glinianki wraz z oświetleniem.

C. JAKOŚĆ ŻYCIA

<p>1. Poprawa kondycji fizycznej mieszkańców.</p>	<ul style="list-style-type: none"> - plac przy stadionie - plac przy strażnicy OSP - szkoła podstawowa 	<ul style="list-style-type: none"> - aktywne społeczeństwo - aktywny sołtys i rada sołecka - możliwość wsparcia przez przedsiębiorców - możliwość pozyskania środków z budżetu gminy 	<ul style="list-style-type: none"> - brak środków na inwestycje - ograniczone środki inwestycyjne 	<ol style="list-style-type: none"> 1. Budowa siłowni zewnętrznej na stadionie. 2. Budowa boiska do siatkówki plażowej 3. Budowa parku linowego przy szkole podstawowej.
---	---	--	---	--

D. BYT

<p>1. Wspieranie rozwoju przedsiębiorczości wśród mieszkańców wsi.</p>	<ul style="list-style-type: none"> - sala OSP 	<ul style="list-style-type: none"> - aktywny sołtys i rada sołecka - możliwość pozyskania środków z budżetu Gminy, oraz Urzędu Wojewódzkiego i OLGD 	<ul style="list-style-type: none"> - małe zaangażowanie przez przedsiębiorców 	<ol style="list-style-type: none"> 1. Organizacja szkolenia przy pomocy OLGD o możliwości pozyskania środków zewnętrznych na tworzenie i rozwój działalności gospodarczej.
--	--	---	--	---

PROGRAM KRÓTKOTERMINOWY ODNOWY WSI na OKRES dwóch lat

Kluczowy problem	Odpowiedź	Propozycja projektu	Czy nas stać na realizację? (tak/nie)		Punktacja	Hierarchia
			Organizacyjnie	Finansowo		
Co nas najbardziej zintegruje?	Wspólne spotkanie z mieszkańcami.	Organizacja uroczystości 100 lecia odzyskania Niepodległości i 100 lecia OSP.	TAK	NIE	4	5
Na czy nam najbardziej zależy?	Remoncie Sali OSP	Wymiana dachu na Sali OSP.	TAK	NIE	15	1
Co nam najbardziej przeszkadza?	Brak bezpieczeństwa mieszkańców.	Budowa chodników	TAK	NIE	6	4
Co najbardziej zmieni nasze życie?	Poprawa aktywności sportowej.	Budowa siłowni zewnętrznej na stadionie LZS.	TAK	NIE	12	2
Co nam przyjdzie najłatwiej?	Poprawa infrastruktury sportowej	Budowa boiska do piłki plażowej za OSP	TAK	TAK	7	3
Na realizację jakiego projektu planujemy pozyskać środki zewnętrzne? Z jakich źródeł?	<p style="text-align: center;">Wymiana dachu na OSP. Program Pięknieje Wielkopolska Wieś, Gmina Kraszewice</p>					

**Podpisy przedstawicieli Grupy Odnowy Wsi:
uczestniczących w przygotowaniu dokumentu:**

Leon Owczarek

Sylwester Gołdyn

Stanisław Grobelny

Podpisy moderatorów odnowy wsi:

Maria Nowak

Dariusz Wawrzyniak

Załączniki:

1. Listy obecności na warsztatach sołeckich
2. Dokumentacja zdjęciowa z przeprowadzonej wizji terenowej oraz warsztatów sołeckich (płyta CD).