

**Uchwała Nr XV/88/2016  
Rady Gminy Kraszewice  
z dnia 16 marca 2016 r.**

**w sprawie: zatwierdzenia Sołeckiej Strategii Rozwoju sołectwa Kraszewice nr 3 w Gminie Kraszewice.**

Na podstawie art. 18 ust. 1 ustawy z dnia 8 marca 1990 r. o samorządzie gminnym (tekst jednolity Dz. U. z 2015 r. poz. 1515) Rada Gminy Kraszewice uchwala, co następuje:

§1

Zatwierdza się Sołecką Strategię Rozwoju sołectwa Kraszewice nr 3 w Gminie Kraszewice stanowiącą załącznik do niniejszej uchwały.

§ 2

Wykonanie uchwały powierza się Wójtowi Gminy Kraszewice.

§ 3

Uchwała wchodzi w życie z dniem podjęcia.

# SOŁECKA STRATEGIA ROZWOJU SOŁECTWA KRASZEWICE NR 3

w gminie Kraszewice

Dokument sporządzony przez przedstawicieli  
Grupy Odnowy Wsi (*imię i nazwisko*):

Irena Rzepecka

Helena Karbowska

Krystyna Bochen

Krzysztof Gabryś

Dawid Łuszczek

z udziałem moderatorów:

*Izabela Polak*

*Dariusz Wawrzyniak*



## **SPIS TREŚCI**

- 1. Karta diagnozy zaawansowania odnowy wsi.**
2. Analiza zasobów.
3. Analiza SWOT.
4. Wizja wsi.
5. Analiza potencjału rozwojowego wsi.
6. Program długoterminowy odnowy wsi.
7. Program krótkoterminowy odnowy wsi.

KARTA DIAGNOZY ZAAWANSOWANIA ODNOWY WSI  
wraz ze sprawozdaniem z wizji w terenie

Gmina: Kraszewice

Sołectwo: Kraszewice nr 3

Liczba mieszkańców: 486

Faza odnowy	Zakres działań	*	Rozwój organizacyjny	*	Sterowanie rozwojem	*
	brak działań		istnieje tylko rada sołecka		brak planowania działań w wymiarze całej wsi	
	działania fragment. lub dotyczące wąskiej grupy		rozproszone działanie organizacji			
A Inicjalna	działania spontaniczne	X	zawiązana grupa odnowy wsi	X	opracowanie planu i programu odnowy dla całej wsi	X
	porządkowanie wsi	X				
	projekty startowe (z programu krótkoterminowego)		podejmuje się kroki na rzecz skoordynowania działań organizacji we wsi	X	planowanie w krótkim horyzoncie czasowym	
	przekonywanie mieszkańców do idei odnowy wsi i integrowanie wokół pierwszych przedsięwzięć					
B Początkowa	różnorodne projekty (z programu długoterminowego) nastawione na usunięcie podstawowych barier i zaspokojenie głównych potrzeb		liczna grupa odnowy wsi (skupia przedstawicieli organizacji i instytucji)		systematyczne planowanie działań, (np. roczne plany rzeczowo-finansowe, kalendarze imprez)	
			zawiązane stowarzyszenie na rzecz rozwoju (odnowy) wsi		wykorzystywanie gminnych instrumentów wsparcia	
	pobudzenie mieszkańców do odnowy własnych posesji		skoordynowane działanie organizacji obecnych we wsi		proste instrumenty komunikacji wewnętrznej	

C Zaawansowana	projekty jakościowo zmieniające kluczowe obszary życia oraz kształtujące strukturę wsi		„koalicja” organizacji i instytucji na rzecz odnowy wsi		projektowanie działań (projekty)	
					pozyskiwanie środków zewnętrznych	
	projekty wyróżniające wieś, kształtuje się centrum wiejskie		liczne stowarzyszenie odnowy wsi		systematyczne planowanie rozwoju (aktualizowanie planu i programu odnowy wsi)	
	powszechne zaangażowanie mieszkańców w projekty Publiczne		animacja aktywności poszczególnych grup mieszkańców		rozwinięta komunikacja wewnętrzna	
powszechna odnowa prywatnych posesji				promocja wsi		
D Całościowa	lokalnie oraz regionalnie powiązane ze sobą projekty wywołujące efekt synergiczny (nacisk na tworzenie miejsc pracy)		stowarzyszenie odnowy wsi instytucją rozwoju lokalnego (Centrum Aktywności Lokalnej)		kompleksowe i szczegółowe planowanie przestrzenne	
	ukształtowane „centrum wiejskie”		rozwój wsi oparty na aktywności kluczowych grup mieszkańców (rolników, przedsiębiorców, młodzieży, kobiet) i stowarzyszeń		powszechny udział grup mieszkańców w strategicznym planowaniu rozwoju	
	świadome kształtowanie czynników rozwoju (np. wykorzystania odnawialnych energii)				rozwinięta promocja oraz komunikacja z otoczeniem	
	projekty kreujące „wieś tematyczną”				instrumenty wsparcia działań prywatnych	
	dostosowanie projektów prywatnych do programu odnowy wsi					



Wstaw X gdy spełnia warunek

## Sprawozdanie z wizji w terenie

Miejsce i data przeprowadzenia wizji: Kraszewice, 29 luty 2016 r.

Uczestnicy: soltys- Krzysztof Gabryś, Beata Rzepecka, – Koordynator Gminny

Krótką charakterystyka wsi: *(aktywność mieszkańców, funkcjonujące organizacje pozarządowe, infrastruktura, charakter zabudowy, fundusze)*

Mieszkańcy miejscowości Kraszewice nr 3gm. Kraszewice łatwo się organizują, chętnie biorą udział w pracach społecznych dla dobra wsi. Wieś charakteryzuje się luźną zabudową mocno rozciągniętą wzdłuż drogi o układzie przestrzennym typu rzędówka. W Kraszewicach nr 3 funkcjonuje Ochotnicza Straż Pożarna, zarejestrowaną w KRS-ie, która ma dwie remizy pełniące obecnie funkcję Świetlic Wiejskich. Aktywnie działa Koło Gospodyń Wiejskich jako grupa nieformalna, promując regionalne potrawy m.in.: „żelaźniaki” „prażuchy” i „kluski tarte”. Wieś Kraszewice nr 3 posiada dwa budynki co jest pewnym utrudnieniem w zakresie ich utrzymania i „rozbija” centrum miejscowości. Przy obydwu świetlicach jest bardzo mało miejsca na rozwój infrastruktury rekreacyjnej. Mały teren za świetlicami wystarcza zaledwie na mały plac zabaw. Obok jednej ze Świetlic jest obecnie do sprzedania duży plac wraz z budynkiem mieszkalnym, należałoby rozważyć czy nie ujednoczyć miejsca centralnego dla miejscowości. Problemem jest również brak miejsca parkingowego. Na wsi drogi są w dobrym stanie, istnieje ścieżka rowerowa łącząca miejscowość z Kraszewicami -siedzibą gminy, lecz w bardzo złym stanie i wymaga poprawy nawierzchni. Na terenie miejscowości brak zbiorników wodnych, występuje ciek wodny Struga Kraszewicka. Współpraca z władzami układa się dobrze, lider odnowy pełni jednocześnie funkcję radnego. W miejscowości brak naturalnych centrów kultury takich jak szkoła czy biblioteka. Pozytywnym elementem jest zaangażowanie młodego pokolenia w projekt odnowy wsi i w proces zwiększenia integracji mieszkańców.

Z przeprowadzonej wizji w terenie sporządzono dokumentację fotograficzną (płyta CD).

Data: 29.02.2016 r.

Sporządzili:

Izabela Polak

Dariusz Wawrzyniak

ANALIZA ZOSOBÓW

ANALIZA ZASOBÓW – część I					
RODZAJ ZASOBU*		Opis (nazwanie) zasobu jakim wieś dysponuje	Znaczenie zasobu (odpowiednio wstaw X)		
			MAŁE	DUŻE	WYRÓŻNI AJĄCE
PRZYRODNICZY	walory krajobrazu, rzeźby terenu	- teren płaski nizinny	X		
	stan środowiska	- dobry lecz wymaga dalszej poprawy	X		
	walory klimatu	-			
	walory szaty roślinnej	- obecność dużych powierzchni leśnych		X	
	cenne przyrodniczo obszary lub obiekty	- tereny leśne obfitują w grzyby i jagody, w sezonie grzybobrania teren wsi stanowi miejsce wycieczek regionalnych	X		
	świat zwierzęcy (ostoje, siedliska)	- tereny leśne są ostoją zwierzyny łownej co powoduje, iż w terenie prężnie działa koło łowieckie	X		
	wody powierzchniowe (cieki, rzeki, stawy)	- mały ciek wodny – Struga Kraszewicka stanowiąca dopływ rzeki Proсны	X		
	wody podziemne	-			
	Gleby	- niska bonitacja klasy V i VI	X		
	Kopaliny	-			
	walory geotechniczne	-			
KULTUROWY	walory architektury	-			
	walory przestrzeni wiejskiej publicznej	-			
	walory przestrzeni wiejskiej prywatnej	-			
	zabytki i pamiątki historyczne	- przydrożne kapliczki miejsce kultu i dbałości mieszkańców	X		
	osobliwości kulturowe	-			
	miejsca, osoby i przedmioty kultu	- miejsce urodzenia znanej lokalnej sponsorki p. Marianny Miletich		X	
	święta, odpusty, pielgrzymki	- miejscowość znana z przechodzących pielgrzymek do Częstochowy z Kalisza, Powidza i Giżyca, mieszkańcy używają pielgrzymom noclegów	X		
	tradycje, obrzędy, gwara	- mieszkańcy aktywnie uczestniczą w świętach kościelnych – odpuscie parafialnym i corocznych dożynkach		X	
	legandy, podania i fakty historyczne	-			
przekazy literackie	-				

	ważne postacie i przekazy historyczne	-			
	specyficzne nazwy	- nazwy miejscowości: Podrenta i Jajaki	X		
	specyficzne potrawy	- aktywne KGW promuje potrawy: prażuchy, kluski tarte i żelaźniaki, potrawy z grzybów, przetwory z jagód	X		
	dawne zawody	- miejscowość była znana z wypalania cegły i rymarstwa	X		
	zespoły artystyczne, twórcy	-			

## ANALIZA ZASOBÓW – część II

RODZAJ ZASOBU		Opis (nazwanie) zasobu jakim wieś dysponuje	Znaczenie zasobu (odpowiednio wstaw X)		
			MAŁE	DUŻE	WYRÓŻNI AJĄCE
<b>OBIEKTY I TERENY</b>	działki pod zabudowę mieszkaniową	- układ przestrzenny daje możliwość rozwoju budownictwa jednorodzinnego		X	
	działki pod domy letniskowe	- duży teren leśny umożliwia rozwój zabudowy letniskowej		X	
	działki pod zakłady usługowe i przemysł	- występuje możliwość wydzielenia dalszych działek pod działalność gospodarczą, - dominują zakłady przetwórstwa drewna: paleciarnie, funkcjonuje także duża markowa masarnia oraz pieczarkarnie,		X	
	pustostany mieszkaniowe	- występują prywatne pustostany	X		
	pustostany poprzemysłowe	-			
	tradycyjne nieużytkowane obiekty gospodarskie (stodoły, spichlerze, kuźnie, młyny, itp.)	-			
<b>INFRASTRUKTURA SPOŁECZNA</b>	placze publicznych spotkań, festynów	-			
	sale spotkań, świetlice, kluby	- istnieją dwa domy wiejskie			X
	miejsca uprawiania sportu	-			
	miejsca rekreacji	-			
	ścieżki rowerowe, szlaki turystyczne	- ścieżka pieszo rowerowa łącząca miejscowość z Kraszewicami - siedzibą gminy, kościołem parafialnym, Orlikiem, ścieżka wymaga poprawy stanu		X	
	Szkoły	-			
	Przedszkola	-			
	Biblioteki	-			
	placówki opieki społecznej	-			



	placówki służby zdrowia	-			
INFRASTRUKTURA TECHNICZNA	wodociąg, kanalizacja	- miejscowość jest zwodociągowana, nie występuje kanalizacja zbiorcza, dominują zbiorniki bezodpływowe		X	
	drogi (nawierzchnia, oznakowanie oświetlenie)	- stan dróg dobry, wygodne połączenie z dwóch stron z Kraszewicami, siedzibą gminy, szkołą, kościołem i drogą powiatową		X	
	chodniki, parkingi, przystanki	- przez miejscowość przy głównej drodze przebiega chodnik w stanie dobry, kilka odcinków do uzupełnienia, przy drodze znajdują się trzy przystanki autobusowe		X	
	sieć telefoniczna i dostępność Internetu	- zwykła sieć telefoniczna, brak łącz światłowodowych		X	
	telefonii komórkowej	- zasięg sieci komórkowej dobry		X	
	inne	-			

### ANALIZA ZASOBÓW – część III

RODZAJ ZASOBU	Opis (nazwanie) zasobu jakim wieś dysponuje	Znaczenie zasobu (odpowiednio wstaw X)			
		MAŁE	DUŻE	WYRÓŻNI AJĄCE	
GOSPODARKA, ROLNICTWO	miejsca pracy (gdzie, ile?)	- markowa, znana masarnia, zakłady paleciarskie, pieczarkarnia		X	
	znane firmy produkcyjne i zakłady usługowe i ich produkty	- masarnia „Szwagros”		X	
	Gastronomia	-			
	miejsca noclegowe	-			
	gospodarstwa rolne	- indywidualne gospodarstwa rolne		X	
	uprawy hodowle	- charakterystyczna: uprawa wierzby energetycznej, uprawy zbożowe, produkcja zwierzęca		X	
	możliwe do wykorzystania odpady produkcyjne	- odpady drewniane z produkcji palet		X	
	zasoby odnawialnych energii	-			
ŚRODKI FINANSOWE I POZYSKIWANIE FUNDUSZY	środki udostępniane przez gminę	- dotacje celowe z Gminy dla OSP i KGW		X	

	środki wypracowywane	- składki członkowskie, dochody z tytułu dzierżawy za sklep, wpłaty sponsorskie,		X	
MIESZKAŃCY ( KAPITAŁ SPOŁECZNY I LUDZKI)	autorytety i znane postacie we wsi	-			
	krajanie znani w regionie, w kraju i zagranicą	- znana sponsorka Marianna Miletich		X	
	osoby o specyficznej lub ważnej dla wiedzy i umiejętnościach, m.in. studenci	- profesor Uniwersytetu Przyrodniczo Rolniczego we Wrocławiu - studenci różnych kierunków		X	
	przedsiębiorcy, sponsorzy	- masarnia „Szwagros” - KGE „Elektro”		X	
	osoby z dostępem do Internetu i umiejętnościach informatycznych	- dobry dostęp do Internetu		X	
	pracownicy nauki	- prorektor Uniwersytetu Przyrodniczo-Rolniczego we Wrocławiu		X	
	związki i stowarzyszenia	- KGW , OSP i stowarzyszenie im. Marianny Miletich			X
	kontakty zewnętrzne (np. z mediami)	-			
	współpraca zagraniczna i krajowa	-			
INFORMACJE DOSTĘPNE O WSI	publikatory, lokalna prasa	- gazetka gminna „Nasze Strony”, „Puls Tygodnia”		X	
	książki, przewodniki	-			
	strony www	- strona Urzędu Gminy		X	

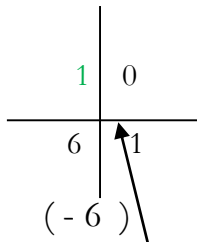
**Zasoby** – wszelkie elementy materialne i niematerialne wsi i związanego z nią obszaru, które mogą być wykorzystane obecnie badź w przyszłości w realizacji publicznych bądź prywatnych przedsięwzięć odnowy wsi. Zwrócić uwagę na elementy specyficzne i rzadkie (wyróżniające wieś). *Opracowanie: Ryszard Wilczyński*

## ANALIZA SWOT

<b>SILNE STRONY</b> (atuty wewnętrzne)	<b>SŁABE STRONY</b> (słabości wewnętrzne)
<ol style="list-style-type: none"> <li>1. duża powierzchnia lasów, - T</li> <li>2. przywiązanie mieszkańców tradycji, -T</li> <li>3. dostępny teren na działki pod zabudowę, -B</li> <li>4. dwie Świetlice Wiejskie, - S</li> <li>5. silne gospodarstwa, - S</li> <li>6. dobry dostęp do mediów - J</li> <li>7. duża integracja mieszkańców, - T</li> <li>8. wysokie zaangażowanie młodzieży w ideę odnowy wsi - T</li> <li>9. dbałość mieszkańców o wygląd posesji - J</li> <li>10. zaangażowanie sponsorów - B</li> <li>11. duża liczba małych zakładów pracy - B</li> <li>12. czyste środowisko (poblże terenów leśnych) - J</li> <li>13. zaangażowanie mieszkańców w przyjęcie pielgrzymów T</li> <li>14. tradycja spotkań mieszkańców przy kapliczkach - T</li> <li>15. promocja przez KGW regionalnych potraw, - T</li> <li>16. znane wykształcone osoby i studenci – T</li> </ol>	<ol style="list-style-type: none"> <li>1. brak boiska i miejsca rekreacji – S</li> <li>2. niska klasa ziemi - B</li> <li>3. brak kanalizacji - S</li> <li>4. brak terenu gminnego do zagospodarowania na cele wspólnoty wsi - S</li> <li>5. brak zorganizowanych zajęć w świetlicy - J</li> <li>6. zniszczona ścieżka rowerowa do kościoła i siedziby gminy, szkoły -S</li> <li>7. brak ocieplenia świetlic - S</li> <li>8. emigracja zarobkowa mieszkańców - B</li> <li>9. brak ciągłości chodników - S</li> <li>10. oddalenie od drogi szybkiego ruchu - S</li> </ol>

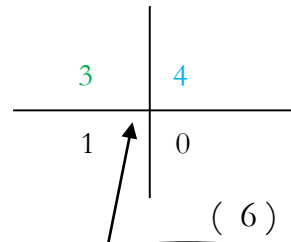
<b>SZANSE</b> (okazje zewnętrzne płynące z otoczenia)	<b>ZAGROŻENIA</b> (zagrożenie płynące z otoczenia)
<ol style="list-style-type: none"> <li>1. udział mieszkańców w stowarzyszeniu im. Marianny Milekich - J</li> <li>2. dobra współpraca z Urzędem Gminy - J</li> <li>3. nowa perspektywa środków unijnych 2014-2020 - J</li> <li>4. dobra współpraca z Ostrzeszowską Lokalną Grupą Działania - J</li> </ol>	<ol style="list-style-type: none"> <li><b>1. brak linii światłowodowej – S</b></li> <li><b>2. ograniczone źródła finansowania projektów – B</b></li> <li><b>3. sytuacja finansowa gminy – B</b></li> <li><b>4. brak planu zagospodarowania przestrzennego – B</b></li> <li><b>5. sytuacja gospodarcza kraju – B</b></li> </ol>

## Analiza potencjału rozwojowego wsi



### Standard życia (warunki materialne)

Najgorzej oceniona grupa, występują duże potrzeby mieszkańców szczególnie związane z brakiem terenu rekreacyjnego

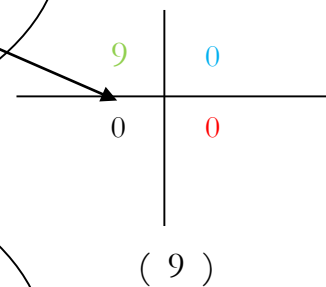


### Jakość życia (warunki niematerialne)

Oceniana przez mieszkańców dość wysoko, nacisk położony jest na pojawiające się szanse na rozwój miejscowości w oparciu o nową perspektywę unijną, te elementy powinny wpłynąć także na poprawę nisko ocenianego standardu życia

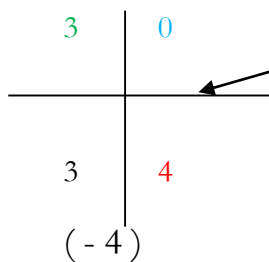
### Tożsamość wsi i wartości życia wiejskiego

Bardzo wysoko oceniona przez mieszkańców świadczy o dużym poczuciu związku mieszkańców z wsią i tradycjami, i opiera się tylko na mocnych stronach wsi



### Byt (warunki ekonomiczne)

Pomimo wykazanych w zasobach dużych ilości małych zakładów mieszkańcy nadal odczuwają spore obawy co do swojej przyszłości i samej miejscowości, druga co do wielkości najgorsza grupa



WIZJA WSI HASŁOWA:

„W Kraszewicach sołectw wiele , My najlepsi przyjaciele, Kraszewice nr 3, pierwsze stają się w Powiecie”

WIZJA WSI OPISOWA:

„Kraszewice nr 3 są nowoczesną miejscowością, której podstawę stanowią aktywni przedsiębiorcy i bardzo dobrze rozwinięte gospodarstwa rolne. Mieszkańcy kultywują regionalną tradycję i historię miejscowości. Czyste lasy są miejscem rekreacji miłośników jagód i grzybów z całego regionu. Świetlice wiejskie są miejscem integracji mieszkańców i wypoczynku turystów.”

PROGRAM DŁUGOTERMINOWY ODNOWY WSI

Wizja wsi (hasłowa): „W Kraszewicach sołectw wiele, My najlepsi przyjaciele - Kraszewice nr 3, pierwsze stają się w Powiecie”

I. Plan rozwoju			II. Program rozwoju
1. CELE Co trzeba osiągnąć by urzeczywistnić wizję naszej wsi?	2. Co nam pomoże osiągnąć cele? (zasoby, silne strony, szanse)		3. Co nam może przeszkodzić? (słabe strony, zagrożenia)
	ZASOBY których użyjemy	ATUTY silne strony i szanse jakie wykorzystamy	BARIERY Słabe strony jakie wyeliminujemy Zagrożenia jakich unikniemy
<b>A. TOŻSAMOŚĆ WSI I WARTOŚCI ŻYCIA WIEJSKIEGO</b>			
1. Kultywowanie lokalnej tradycji i historii miejscowości.	<ul style="list-style-type: none"> <li>- dwa Koła Gospodyń Wiejskich prężnie działające</li> <li>- dwie Świetlice Wiejskie</li> <li>- specyficzne potrawy</li> </ul>	<ul style="list-style-type: none"> <li>- czyste środowisko</li> <li>- duża integracja mieszkańców</li> <li>- promocja miejscowości przez prezentację regionalnych potraw przez KGW</li> <li>- dobra współpraca z OLGD</li> </ul>	<ul style="list-style-type: none"> <li>- ograniczone źródła finansowania</li> </ul> <ol style="list-style-type: none"> <li>1. Organizacja warsztatów kulinarnych promujących potrawy z darów lasu dla mieszkańców Gminy.</li> <li>2. Organizacja tradycyjnego darcia pierza „Pierzaków”.</li> <li>3. Stworzenie strony internetowej sołectwa Kraszewice nr 3.</li> <li>4. Organizacja wyjazdów KGW na regionalne festiwale kulinarne.</li> </ol>

### B. STANDARD ŻYCIA

1. Poprawa bezpieczeństwa mieszkańców.	<ul style="list-style-type: none"> <li>- środki udostępniane przez Gminę</li> <li>- środki własne wypracowane przez mieszkańców</li> </ul>	<ul style="list-style-type: none"> <li>- wysokie zaangażowanie mieszkańców w ideę odnowy wsi,</li> <li>- dobra współpraca z urzędem Gminy,</li> <li>- dobra współpraca z OLGD,</li> </ul>	<ul style="list-style-type: none"> <li>- brak ciągłości chodnika w miejscowości</li> <li>- ograniczone źródła finansowania</li> <li>- brak kanalizacji</li> <li>- brak ocieplenia świetlicy</li> </ul>	<ol style="list-style-type: none"> <li>1. Budowa ścieżki pieszo-rowerowej</li> <li>2. Budowa chodników.</li> <li>3. Modernizacja oświetlenia.</li> <li>1. Budowa kanalizacji.</li> <li>2. Termomodernizacji Świetlic Wiejskich.</li> </ol>
--	--	---	--	--

### C. JAKOŚĆ ŻYCIA

1. Zwiększenie integracji i aktywacji mieszkańców.	<ul style="list-style-type: none"> <li>- przywiązanie mieszkańców do tradycji</li> <li>- dwie świetlice wiejskie</li> <li>- prężnie działające organizacje KGW oraz OSP</li> <li>- środki wypracowane przez mieszkańców</li> </ul>	<ul style="list-style-type: none"> <li>- dwie świetlice wiejskie</li> <li>- udział mieszkańców w organizacjach</li> <li>- dobra współpraca z OLGD</li> <li>- dobra współpraca z urzędem Gminy,</li> </ul>	<ul style="list-style-type: none"> <li>- brak zorganizowanych zajęć w świetlicach</li> <li>- brak boiska i miejsc rekreacji</li> <li>- ograniczone źródła finansowania</li> </ul>	<ol style="list-style-type: none"> <li>1. Organizacja imprez integracyjnych i kulturalnych (Dzień Babci i Dziadka, Dzień Kobiet, Dzień Matki, Dzień Dziecka, Bal Dożynkowy, Bal Andrzejkowy).</li> <li>2. Organizacja zajęć w świetlicy przez animatora.</li> <li>3. Budowa placu zabaw i boiska.</li> </ol>
--	--	---	---	--

**D. BYT**

<p>1. Wzmocnianie rozwoju przedsiębiorczości wśród mieszkańców wsi.</p>	<ul style="list-style-type: none"> <li>- możliwość wydzielenia działek pod prowadzenie działalności gospodarczej,</li> <li>- duże obszary leśne</li> <li>- możliwość rozwoju zabudowy letniskowej,</li> <li>- wygodne połączenie z centrum Gminy i drogą powiatową,</li> </ul>	<ul style="list-style-type: none"> <li>- duża powierzchnia lasów,</li> <li>- dostępny teren na działki pod zabudowę,</li> <li>- duża liczba małych zakładów pracy,</li> <li>- nowa perspektywa środków unijnych,</li> <li>- współpraca z OLGD,</li> <li>- dobra współpraca z Urzędem Gminy</li> </ul>	<ul style="list-style-type: none"> <li>- emigracja zarobkowa mieszkańców</li> <li>- oddalenie od drogi szybkiego ruchu,</li> <li>- sytuacja gospodarcza kraju</li> </ul>	<ol style="list-style-type: none"> <li>1. Szkolenie dla mieszkańców w zakresie pozyskiwania środków przy współpracy z OLGD.</li> <li>2. Szkolenie dla mieszkańców w zakresie otwierania działalności gospodarczej.</li> <li>3. Szkolenia dla mieszkańców w zakresie obsługi komputera i korzystania z Internetu.</li> <li>4. Spotkania tematyczne z pracownikiem Ośrodka Doradztwa Rolniczego.</li> </ol>
---	--	---	--	---



Kluczowy problem	Odpowiedź	Propozycja projektu	Czy nas stać na realizację? (tak/nie)		Punktacja	Hierarchia
			Organizacyjnie	Finansowo		
Co nas najbardziej zintegruje?	Częste spotkania mieszkańców.	Organizacja warsztatów kulinarnych.	TAK	TAK	14	3
Na czy nam najbardziej zależy?	Na połączeniu komunikacyjnym pieszo-rowerowym z centrum Kraszewic	Budowa ścieżki rowerowej z Kraszewic nr 3 do Kraszewic.	TAK	NIE	23	1
Co nam najbardziej przeszkadza?	Brak animatora prowadzącego zajęcia w świetlicy.	Zatrudnienie animatora do prowadzenia zajęć w świetlicach.	NIE	NIE	7	5
Co najbardziej zmieni nasze życie?	Poprawa bazy rekreacyjnej.	Budowa placów zabaw.	TAK	NIE	18	2
Co nam przyjdzie najłatwiej?	Organizacja imprez kulturalnych.	Organizacja balu okolicznościowego.	TAK	TAK	13	4
Na realizację jakiego projektu planujemy pozyskać środki zewnętrzne? Z jakich źródeł?	<b>Budowa ścieżki rowerowej z Kraszewic nr 3 do Kraszewic.</b>					



Podpisy przedstawicieli Grupy  
Odnowy Wsi:  
uczestniczących w przygotowaniu  
dokumentu:

Krzysztof Gabryś

Dawid Łuszczek

Irena Rzepecka

Helena Karbowska

Krystyna Bochenek

Podpisy moderatorów odnowy wsi:

Izabela Polak

Dariusz Wawrzyniak

Załączniki:

1. Listy obecności na warsztatach sołeckich
2. Dokumentacja zdjęciowa z przeprowadzonej wizji terenowej oraz warsztatów sołeckich (płyta CD).