

## UCHWAŁA Nr XXXIX.239.2017

### Rady Gminy Kowala z dnia 29 września 2017 r.

*w sprawie nadania nazw ulicom na drogach w miejscowościach Walentynów, Romanów i Stawki obręb geodezyjny Romanów, gm. Kowala.*

Na podstawie art. 18 ust. 2 pkt 13 ustawy z dnia 8 marca 1990 r. o samorządzie gminnym (tekst jednolity Dz. U. z 2016 r. poz. 446 ze zmianami),

#### **Rada Gminy w Kowali uchwala, co następuje:**

**§ 1. 1.** Nadaje się następujące nazwy ulic w miejscowości Walentynów drogom oznaczonym w ewidencji gruntów i budynków jako:

**ulica WALENTYNOWSKA** –działki nr 351, nr 4/9, nr 4/11, nr 5/7, nr 5/9, nr 6/4, nr 7/9, nr 7/11, nr 606/8, nr 606/10, nr 59.

**ulica BRZozowa** –działki nr 50, nr 93.

**ulica KLEMENTYNOWSKA** –działka nr 60.

**ulica SOBÓTKI** - działka nr 15.

**ulica WSPÓLNA** – działka nr 1.

**2.** Nadaje się następujące nazwy ulic w miejscowości Romanów drogom oznaczonym w ewidencji gruntów i budynków jako:

**ulica BRZozowa** –działki nr 139, nr 343.

**ulica PIACHY**– działka nr 246.

**ulica ROMANOWSKA** –działki nr 195, nr 212.

**ulica JÓZEFA MAJEWSKIEGO** –działka nr 344.

**ulica OGRODOWA** –działki nr 406, nr 361/2, nr 362/2, nr 363/4, nr 364/2, nr 597/2, nr 384/2, nr 389/2, nr 390/2, nr 392/2, nr 393/2, nr 394/2, nr 395/2, nr 599/2, nr 600/2, nr 396/2, nr 397/2, nr 398/2, nr 399/2, nr 400/2, nr 401/2, nr 402/2, nr 403/2, nr 404/2, nr 405/2, nr 430/3, nr 429/1, nr 428/1, nr 427/1, nr 426/1, nr 425/1, nr 424/1, nr 423/1, nr 422/1, nr 421/1, nr 420/1, nr 419/1, nr 417/1, nr 416/1, nr 415/1, nr 414/1, nr 413/1, nr 412/1, nr 411/1, nr 410/1, nr 598/1, nr 407/3.

**ulica PODGÓRSKA** –działki nr 562, nr 556/1, nr 557/1, nr 558/1, nr 559/1, nr 560/1, nr 563/1, nr 564/1, nr 585.

**ulica WIERZBOWA** – działka nr 503.

**3.** Nadaje się następujące nazwy ulic w miejscowości Stawki drogom oznaczonym w ewidencji gruntów i budynków jako:


**ulica PODGÓRSKA** – działki nr 555/1, nr 517/1, nr 518/1, nr 519/1, nr 520/1, nr 521/3, nr 522/1, nr 525/1.

**ulica WIERZBOWA** – działka nr 503.

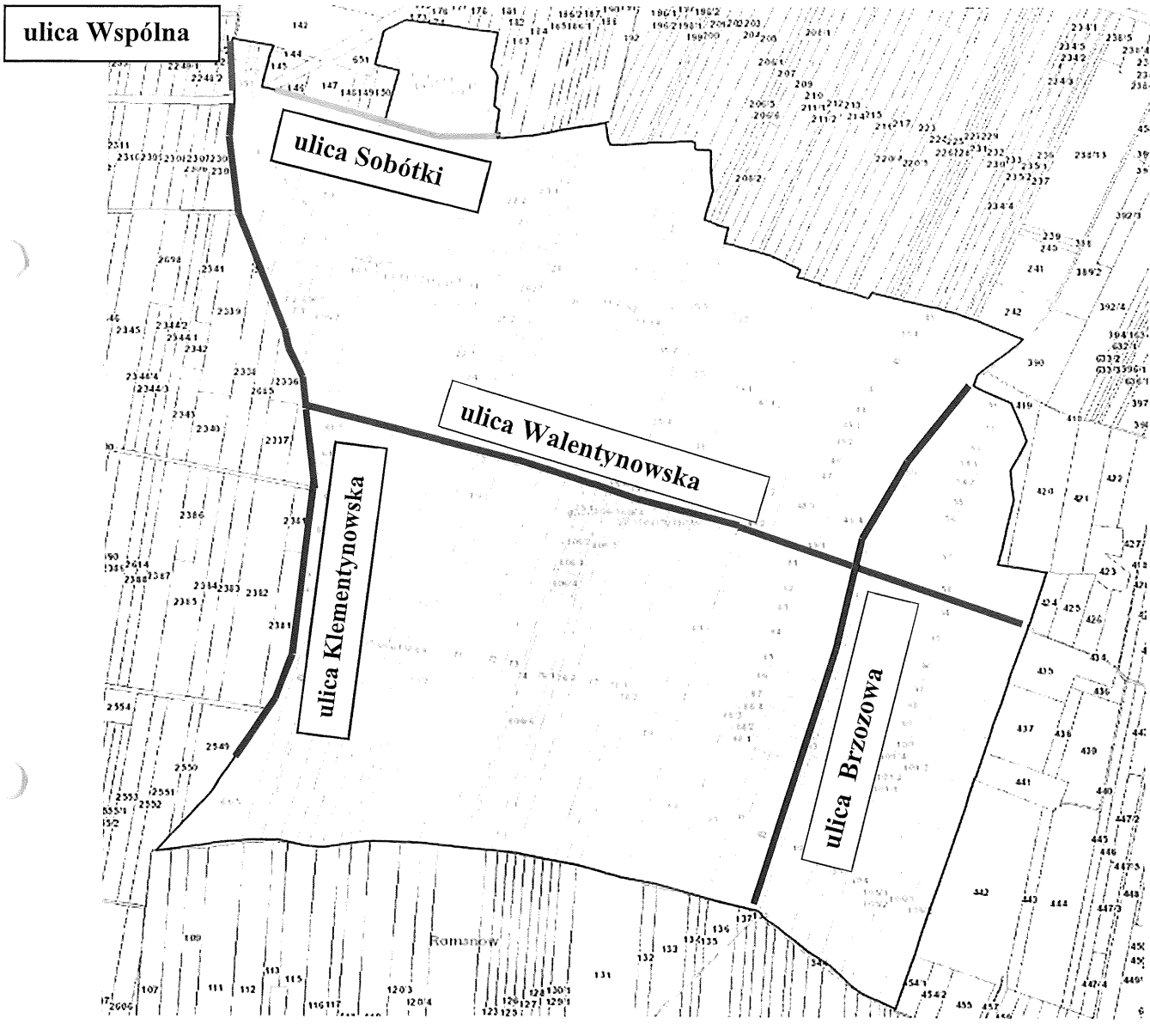
**§ 2.** Przebieg ulic o których mowa w § 1 przedstawiono na mapach stanowiących załączniki graficzne nr 1, nr 2, nr 3, nr 4 do niniejszej uchwały.

§ 3 Wykonanie uchwały powierza się Wójtowi Gminy Kowala.

§ 4 Uchwała podlega ogłoszeniu w Dzienniku Urzędowym Województwa Mazowieckiego i wchodzi w życie z dniem 1 stycznia 2018 roku.

  
Przewodniczący  
Rady Gminy Kowala  
*Tadeusz Marczykowski*

## PROPONOWANE NAZWY ULIC W MIEJSCOWOŚCI WALENTYNÓW



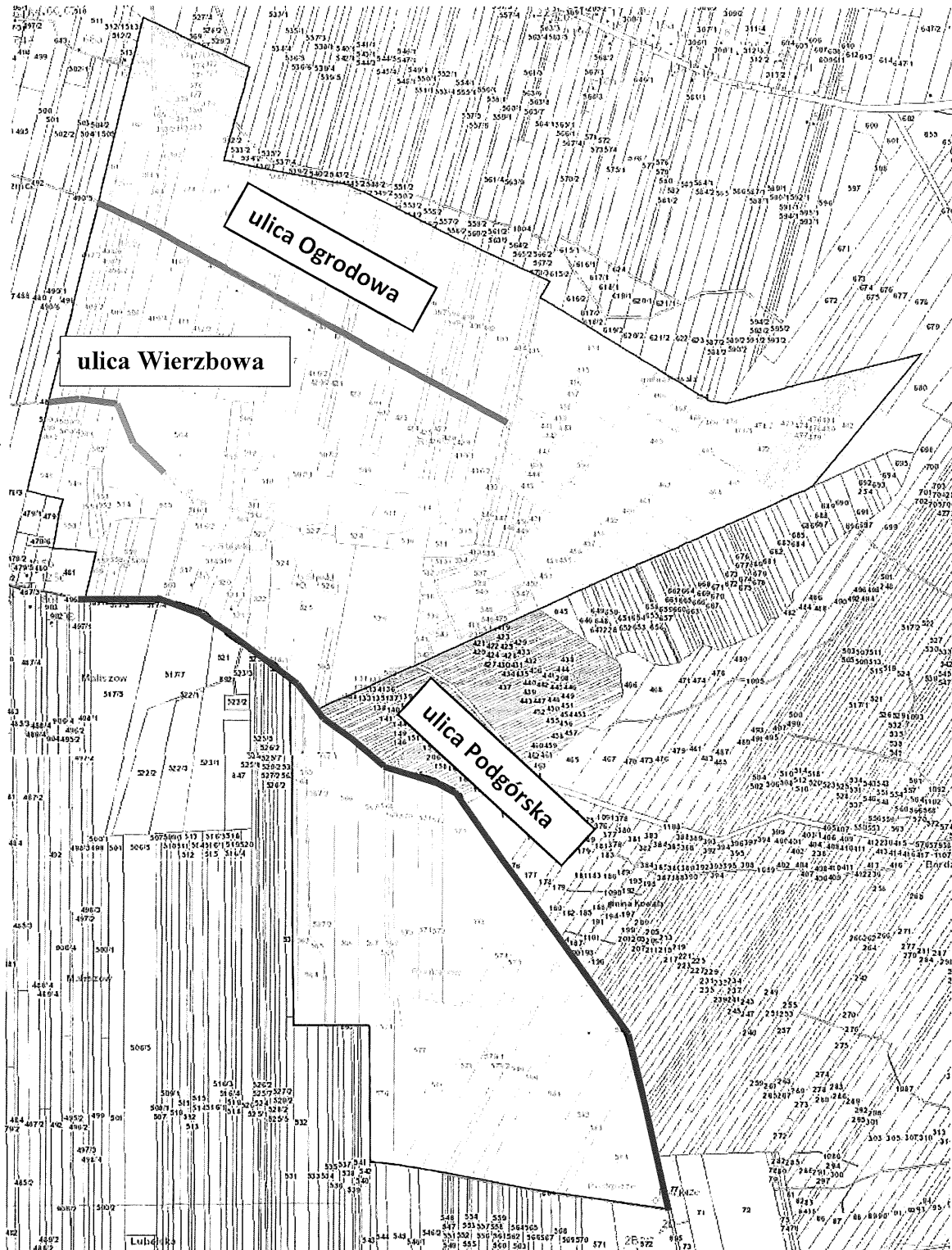
Przewodniczący  
Rady Gminy Kowala  
*Tadeusz Marczykowski*  
Tadeusz Marczykowski

## PROPONOWANE NAZWY ULIC W MIEJSCOWOŚCI ROMANÓW



Przewodniczący  
Rady Gminy Kowala  
*Tadeusz Marczykowski*  
Tadeusz Marczykowski

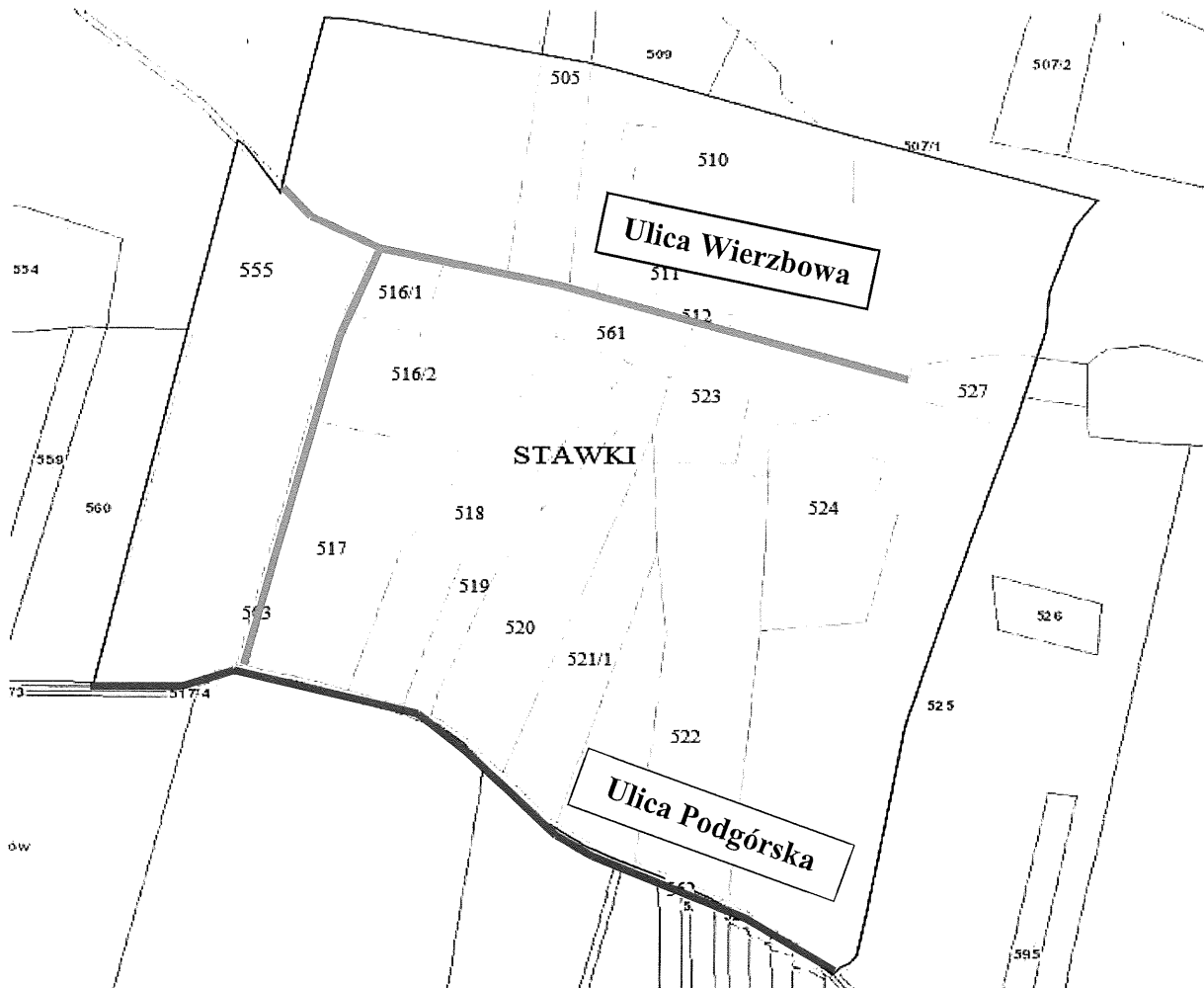
# PROPONOWANE NAZWY ULIC W MIEJSCOWOŚCI ROMANÓW



Przewodniczący  
Rady Gminy Kowala  
*Tadeusz Marczykowski*  
Tadeusz Marczykowski

Załącznik nr 4 do Uchwały nr XXXIX.239.2017  
Rady Gminy Kowala z dnia 29.09.2017 r.

## PROPONOWANE NAZWY ULIC W MIEJSCOWOŚCI STAWKI



Przewodniczący  
Rady Gminy Kowala  
*Tadeusz Marczykowski*  
Tadeusz Marczykowski