

**Uchwała Nr XXIX.175.2016**  
**Rady Gminy Kowala**  
**z dnia 28 listopada 2016 r.**

***w sprawie obciążenia służebnością przesyłu powierzchni nieruchomości nr 123/3 i nr 145/3 położonych w miejscowości Kończyce - Kolonia obręb geodezyjny Kolonia Kończyce gm. Kowala***

Na podstawie art. 18 ust. 2 pkt 9 ustawy z dnia 8 marca 1990 r. o samorządzie gminnym (t.j. Dz.U. z 2016 r., poz. 446 ze zm.) art. 13 ust. 1 ustawy z dnia 21 sierpnia 1997 roku o gospodarce nieruchomościami (Dz. U. z 2015 r., poz. 1774 ze zm.) oraz art. 305<sup>1</sup> ustawy z dnia 23 kwietnia 1964 r. kodeks cywilny (Dz. U. z 2016r. poz.380 ze zm.) uchwała się, co następuje:

§ 1. Wyraża się zgodę na obciążenie służebnością przesyłu dla usytuowania linii kablowych SN i nN oraz złącza kablowo pomiarowego na nieruchomości oznaczonej w ewidencji gruntów nr 123/3, dla której Sąd Rejonowy w Radomiu VI Wydział Ksiąg Wieczystych prowadzi księgę wieczystą nr KW RA1R/00028513/5 oraz dla usytuowania linii kablowych SN na nieruchomości oznaczonej w ewidencji gruntów nr 145/3 dla której Sąd Rejonowy w Radomiu VI Wydział Ksiąg Wieczystych prowadzi księgę wieczystą nr KW RA1R/00136127/2, położonych miejscowości Kończyce-Kolonia, gm. Kowala, stanowiących własność Gminy Kowala, na rzecz PGE Dystrybucja Spółki Akcyjnej z siedzibą w Lublinie, Oddział Skarżysko-Kamienna, na czas nieokreślony, za opłatą ustaloną na podstawie operatu szacunkowego.


§ 2. Teren objęty służebnością przesyłu zaznaczono czerwoną linią na załącznikach graficznych do Uchwały.

§ 3. Przedsiębiorca przesyłowy ponosi koszty ustanowienia służebności przesyłu w szczególności koszty sporządzenia operatu szacunkowego określającego wartość wynagrodzenia na ustanowienie służebności przesyłu, umowy w formie aktu notarialnego, wpisu praw nabytych do księgi wieczystej oraz koszty aktu notarialnego.

§ 4. Wynagrodzenie jest płatne jednorazowo, przed dniem zawarcia aktu notarialnego.

§ 5. Wykonywanie uchwały powierza się Wójtowi Gminy Kowala.

§ 6. Uchwała wchodzi w życie z dniem podjęcia.

  
Przewodniczący  
Rady Gminy Kowala  
**Tadeusz Marczykowski**

istn. YAKY4x70

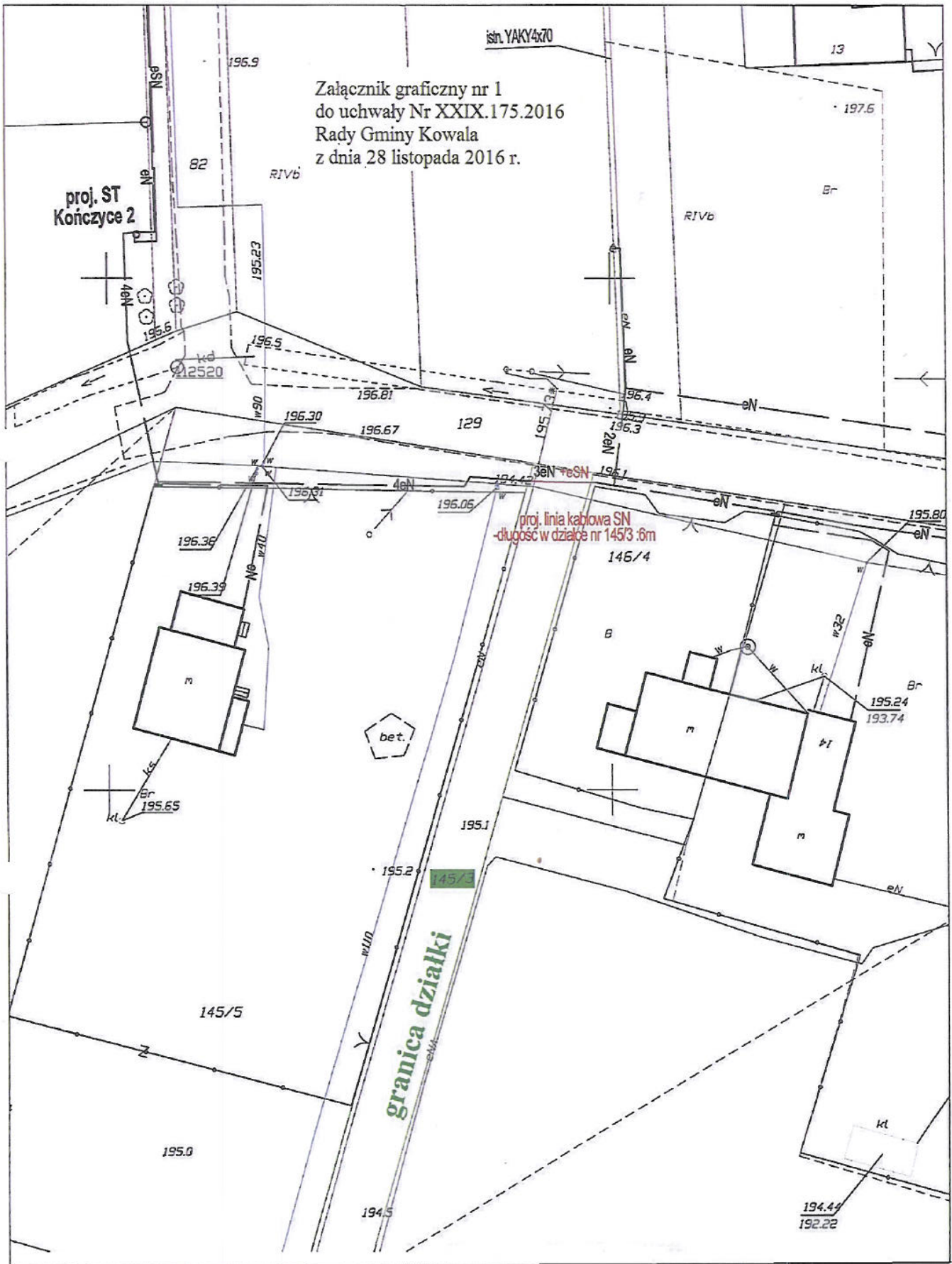
Załącznik graficzny nr 1  
do uchwały Nr XXIX.175.2016  
Rady Gminy Kowala  
z dnia 28 listopada 2016 r.

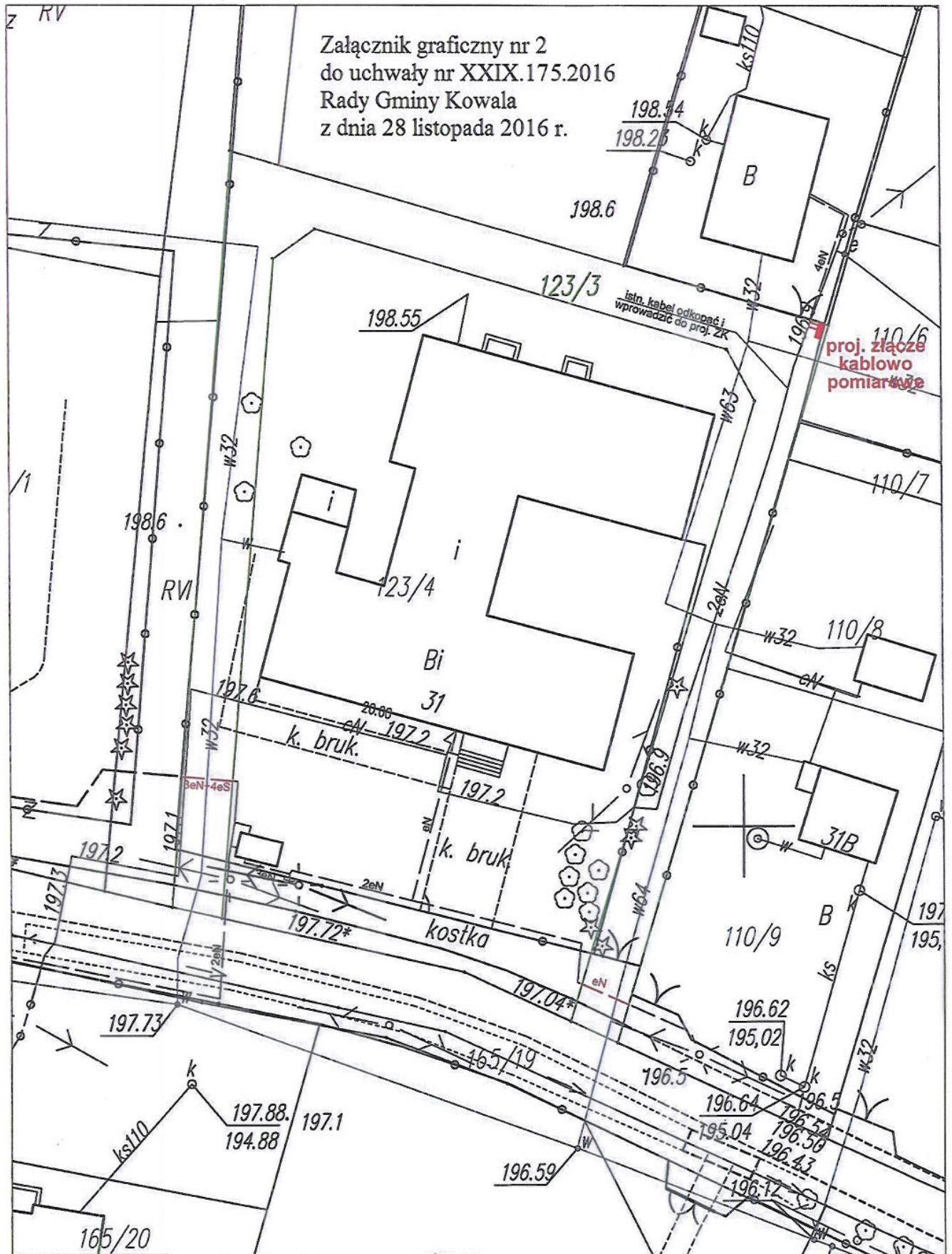
proj. ST  
Kończyce 2

proj. linia kablowa SN  
- długość w działce nr 145/3: 6m

granica działki

Przewodniczący  
Rady Gminy Kowala  
*M. Majch*  
Tadeusz Marczykowski





Załącznik graficzny nr 2  
do uchwały nr XXIX.175.2016  
Rady Gminy Kowala  
z dnia 28 listopada 2016 r.

proj. złącze  
kablowo  
pomiarowe

Przewodniczący  
Rady Gminy Kowala  
*Małgorzata*  
Tadeusz Marceykowski