

Arkusz nr 1

MAPA DO CELÓW PROJEKTOWYCH

skala 1 : 1000
7.154.21.23.2, 7.154.21.18.4,
7.154.21.19.3, 7.154.21.24.1

Kosów Większy

Jednostka ewidencyjna : 142507_2 - KOWALA

Obręb : 0009 - KOSÓW WIĘKSZY

arkusz : 2 działka : 80/22, 80/19, 80/20

KERG : 1700 - 188/2013

nr ewidencyjny zgłoszenia : 6650/2013

układ odniesienia wysokości : Kronsztadt 86

Układ współrzędnych prostokątnych płaskich : PL - 2000

sytuacja zgodna z terenem na 22.11.2013 r

Oznaczenie granic obszaru będącego przedmiotem aktualizacji - linia czarna

Opis służebności gruntowych : mapa została wykonana bez
ustalenia obciążeń służebnościami gruntowymi.

dane firmy i podpis geodety uprawnionego :

GEODETA UPRAWNIONY

mgr inż. Wojciech Kijewski
Zaśw. MGPIB Nr 7259

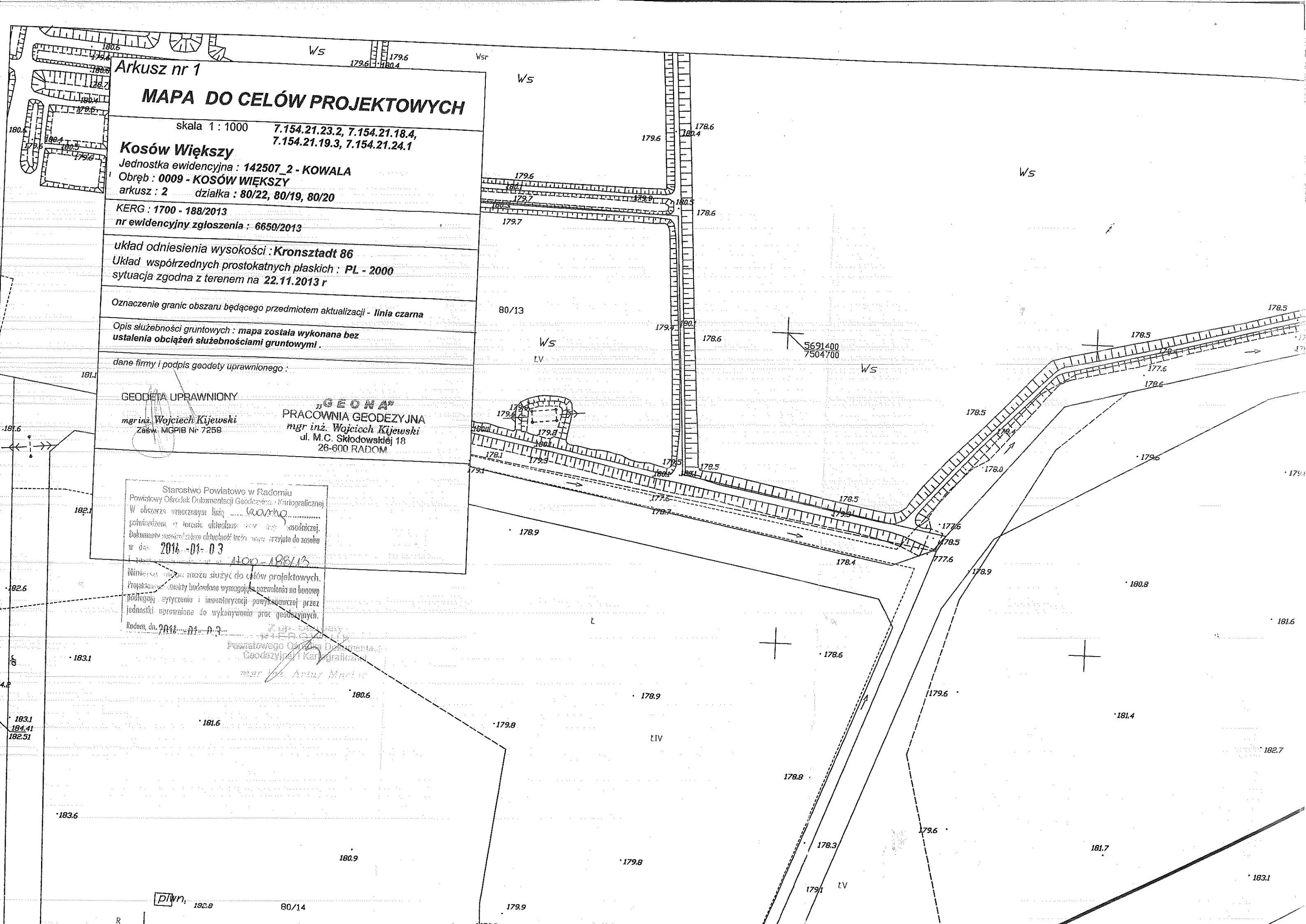
GEONA
PRACOWNIA GEODEZYJNA
mgr inż. Wojciech Kijewski
ul. M.C. Skłodowskiej 18
26-600 RADOM

Starostwo Powiatowe w Radomiu
Powiatowy Ośrodek Dokumentacji Geodezyjno-Kartograficznej
W obszarze oznaczonym linią
potwierdzam w terenie istnienie
Dokumenty ewidencyjne dotyczące aktualności terenu
w dn. 2014-01-03
1400-188/13

Niniejsza mapa może służyć do celów projektowych.
Projektowane służebności budowlane wymagają pozwolenia na budowę
podlegają wytyczeniu i inwentaryzacji powyższej przez
jednostki uprawnione do wykonywania prac geodezyjnych.

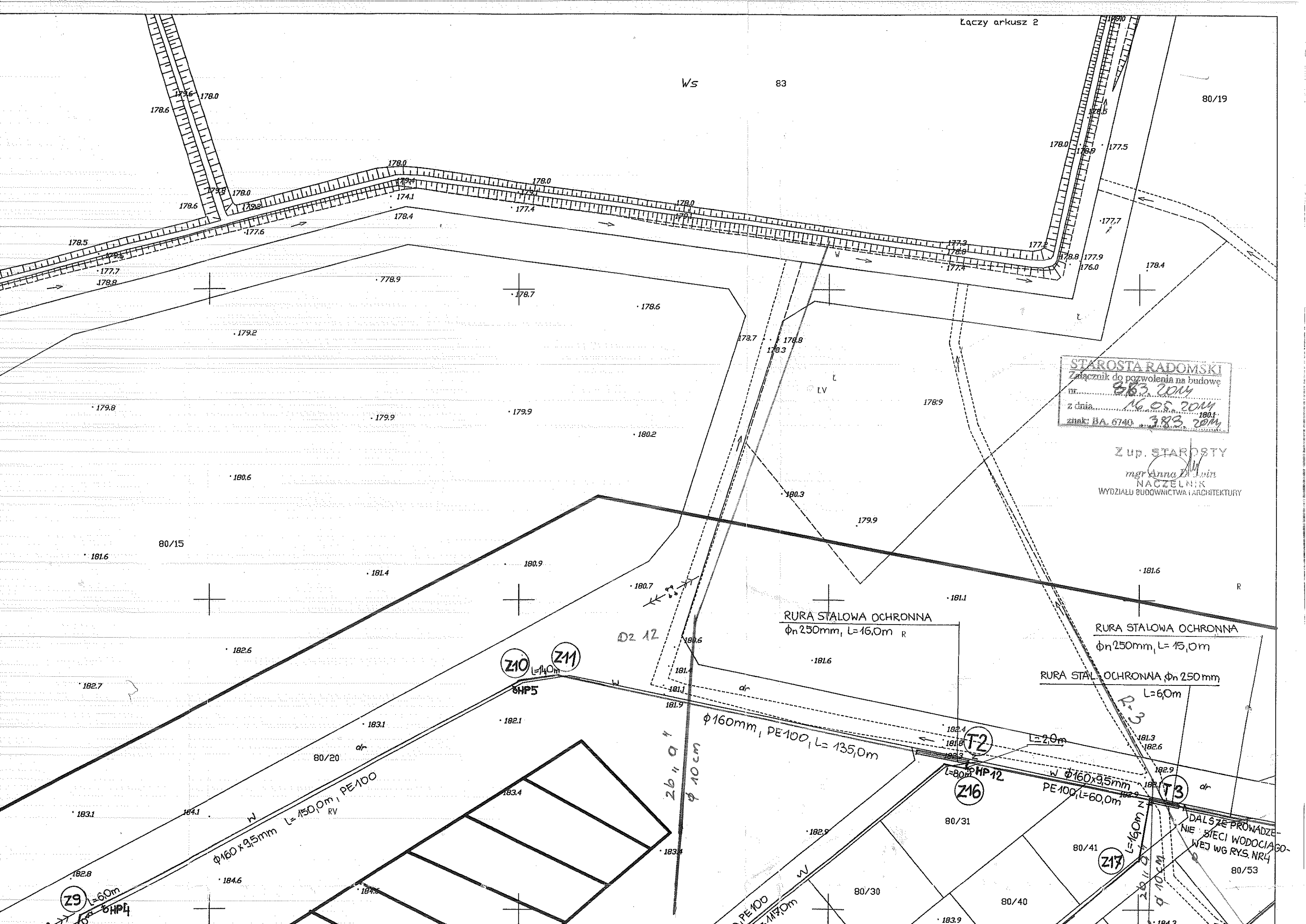
Radom, dn. 2014-01-03

mgr inż. Artur Marciński
Powiatowego Ośrodka Dokumentacji
Geodezyjno-Kartograficznej



STAROSTA RADOMSKI
Załącznik do pozwolenia na budowę
nr. 8163.2014
z dnia 16.05.2014
znak: BA. 6740. 383.2014

ZUP. STAROSTY
mgr Anna D. Winiarska
NACZELNIK
WYDZIAŁU BUDOWNICTWA I ARCHITEKTURY



RURA STALOWA OCHRONNA
φn 250mm, L=16,0m R

RURA STALOWA OCHRONNA
φn 250mm, L=15,0m

RURA STALOWA OCHRONNA φn 250mm
L=6,0m

φ 160mm, PE 100, L=135,0m

φ 160x9,5mm
PE 100, L=60,0m

φ 160 x 9,5mm L=150,0m PE 100 RV

DALSZE PRÓWADZENIE
SIECI WODOCIĄGOWEJ
WG RYS. NR 4

Z9 L=60m
HP 4

Z10 L=14,0m
HP 5

Z11

T2

Z16
HP 12

T3

Z17

DZ 12

26" 9" 1" φ 10cm

26" 9" 1" φ 10cm

PE 100 L=117,0m

80/15

80/20

80/30

80/31

80/40

80/41

80/53

179.8

179.2

180.6

181.6

181.4

182.6

182.7

183.1

184.1

182.8

184.6

184.6

183.4

183.4

182.9

182.9

182.9

182.9

181.3

182.6

182.9

182.9

182.9

182.9

182.9

182.9

182.9

182.9

182.9

180.2

180.3

179.9

181.6

181.1

181.6

180.6

181.1

181.9

183.4

183.4

183.4

180.7

180.9

182.1

183.1

184.1

184.6

178.7

178.6

178.7

178.8

178.3

178.9

179.9

179.9

178.9

177.4

178.0

178.0

178.0

178.0

174.1

178.0

178.6

178.6

179.6

178.0

178.0

178.9

177.5

177.7

177.9

176.0

177.7

177.9

178.4

178.8

177.2

178.9

177.4

177.3

178.9

177.7

178.8

178.5

179.0

178.5

178.9

177.7

177.9

178.4

178.8

177.2

178.9

177.4

177.3

178.9

177.7

178.8

178.5

179.0

178.5

178.9

177.7

177.9

178.4

178.8

177.2

178.9

177.4

177.3

178.9

177.7

178.8

178.5

179.0

178.5

178.9

177.7

177.9

178.4

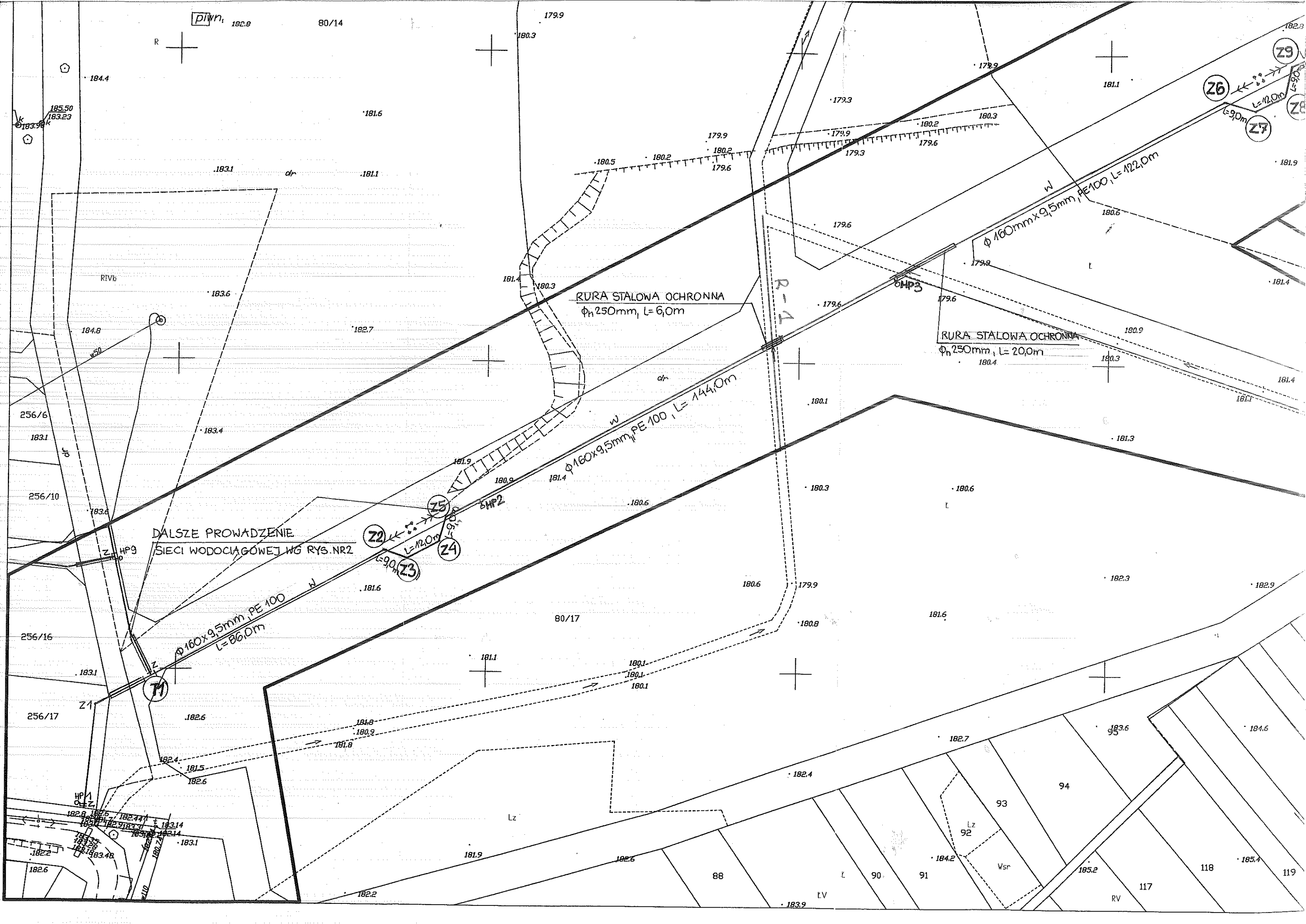
178.8

177.2

178.9

177.4

177.3





**SIEĆ WODOCIĄGOWA
KOSÓW WIĘKSZY, GM. KOWALA
DZIAŁKI NR 256/3,256/11,256/17,80/17, 80/20, 80/21,
80/22,80/31,80/41,80/42,80/53 i 80/54.**

Projekt zagospodarowania terenu

Proj. mgr inż. Bogumiła Ostrowska
UPR. BUDOWLANE DO PROJEKTOWANIA
BEZ OGRANICZEŃ W SPECJALNOŚCI
INSTALACYJNO-INŻYNIERYJNEJ
NR EWID. GP-III-7342/33/91

Skala
1: 1000

Spr. mgr inż. Ewa Świeżewska
UPR. BUDOWLANE DO PROJEKTOWANIA
BEZ OGRANICZEŃ W SPECJALNOŚCI
INSTALACYJNO-INŻYNIERYJNEJ
NR EWID. WBP-II-8386/64/79

Data:
03. 2014r.
Rys. nr
3

Nie wyklucza się istnienia w terenie również urządzeń podziemnych, dla których brak było informacji branżowych nie zostały odnalezione w terenie w czasie inwentaryzacji geodezyjnej.

Zapewnić wyznaczenie, przez jednostki uprawnione do wykonywania prac geodezyjnych, usytuowania obiektów budowlanych wymagających pozwolenia na budowę, a po zakończeniu tej budowy dokonanie geodezyjnych pomiarów powierniczych i sporządzenie związanej z tym dokumentacji.

Województwo Mazowieckie
WARSZAWIE
Delegatura w Radomiu
ul. Piłsudskiego 53
10-100 Radom

Zatwierdzam pod względem konserwatorskim na podstawie Ustawy z dnia 23.07.2002r. o ochronie zabytków i opiece nad zabytkami (Dz. U. z 2002r. Nr 162, poz. 1563 z późn. zm.) z zastrzeżeniem uwzględnieniem następujących warunków:

80/60

2. zgodnie do pisma z dnia 13 MAR 2014

Sec./Pust. Nr 57/02/14 z dnia 13 MAR 2014

Starosta Mazowieckiego Województwa
KONSERWATOR ZABYTKÓW

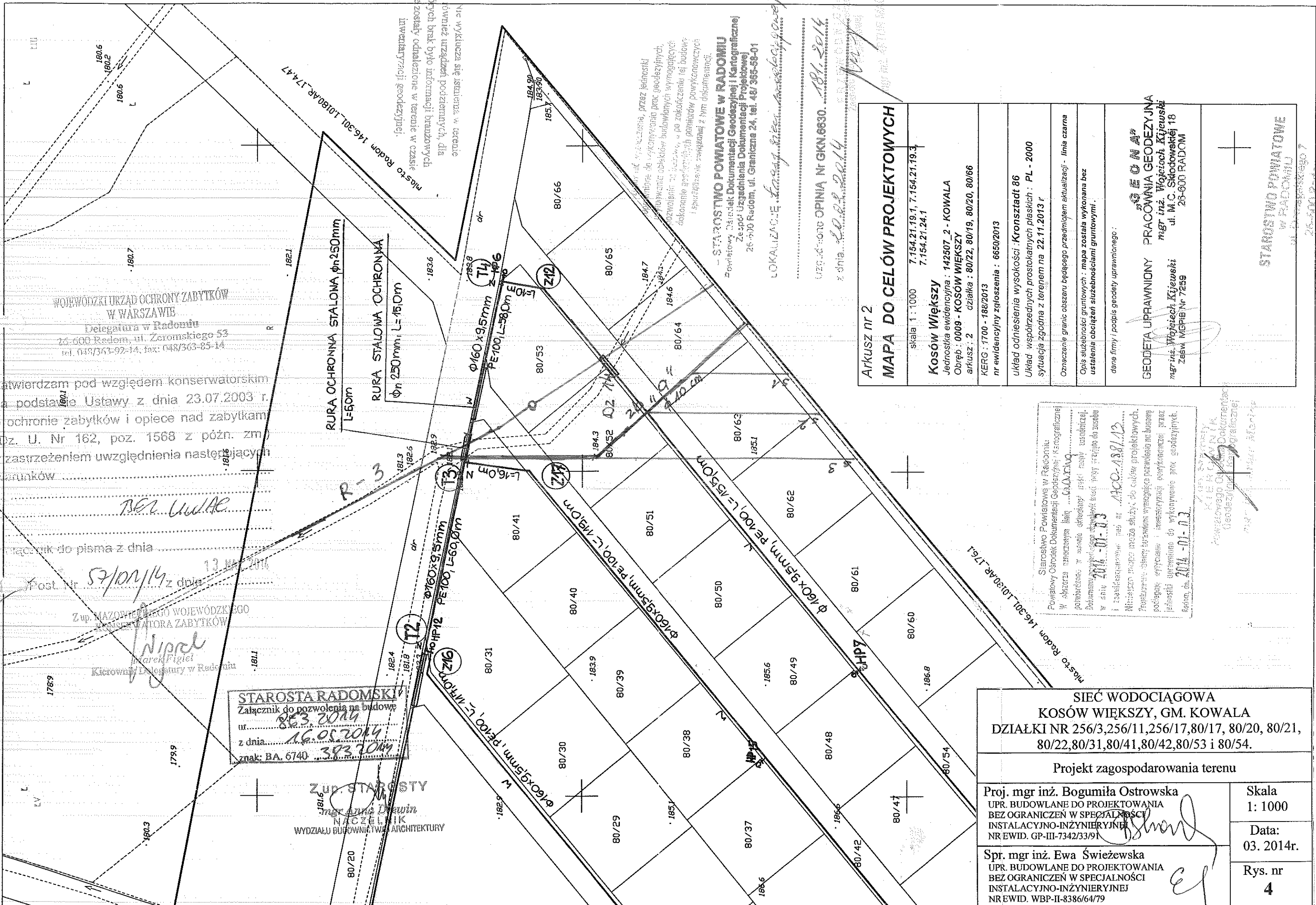
mgr inż. Bogumiła Ostrowska
Kierownik Delegatury w Radomiu

STAROSTWO POWIATOWE W RADOMIU
Powiatowy Ośrodek Dokumentacji Geodezyjnej i Kartograficznej
Zespół Uzgadniania Dokumentacji Projektowej
26-600 Radom, ul. Graniczna 24, tel. 48/365-55-01

LOKALIZACJE trasy sieci wodociągowej

Uzgodnione OPINIĄ Nr GKN.6630, 13.1.2014
z dnia 20.02.2014

mgr inż. Bogumiła Ostrowska
UPR. BUDOWLANE DO PROJEKTOWANIA
BEZ OGRANICZEŃ W SPECJALNOŚCI
INSTALACYJNO-INŻYNIERYJNEJ
NR EWID. RA/III-7342/33/91



WOJEWÓDZKI URZĄD OCHRONY ZABYTKÓW
W WARSZAWIE
Delegatura w Radomiu
26-600 Radom, ul. Zeromskiego 53
tel. 048/363-92-14, fax: 048/363-85-14

Zatwierdzam pod względem konserwatorskim
na podstawie Ustawy z dnia 23.07.2003 r.
o ochronie zabytków i opiece nad zabytkami
(Dz. U. Nr 162, poz. 1568 z późn. zm.)
z zastrzeżeniem uwzględnienia następujących
warunków

Bez uwag

Łącznik do pisma z dnia
Post. Nr *57/02/14* z dnia *13.07.2014*

Z up. NAZOWIECZEGO WOJEWÓDZKIEGO
URZĘDNIKA OCHRONY ZABYTKÓW
Nipce
Kierownik Delegatury w Radomiu

STAROSTA RADOMSKI
Załącznik do pozwolenia na budowę
nr *853/2014*
z dnia *16.05.2014*
znak: BA. 6740 *3.92.2014*

Z up. STAROSTY
Anna Dywain
NACZELNIK
WYDZIAŁU BUDOWNICTWA ARCHITEKTURY

nie wykazuje się istnienia w terenie
obwieszeń urządzeń podziemnych, dla
których brak było informacji branżowych
i nie zostały odnotowane w czasie
inwentaryzacji geodezyjnej.

W celu wyłączenia, przez jednostki
projektujące, do wykonania prac geodezyjnych,
wymagających obiektów budowlanych wymagających
rozważenie w kosztach, a po zakończeniu tej budowy
dokonanie appropriatej pomiarów powykonawczych
i sporządzenie zawiadania z tym dokumentacji.

STAROSTWO POWIATOWE W RADOMIU
Powiatowy Ośrodek Dokumentacji Geodezyjnej i Kartograficznej
Zespół Uzgodnienia Dokumentacji Projektowej
26-600 Radom, ul. Graniczna 24, tel. 48/ 365-58-01

LOKALIZACJA: *Kosów Wiekniejszy, ul. Graniczna 24*

UZGODNIENIE OPINIA NR GKN.6830. *181.2014*
z dnia *20.02.2014*

Arkusz nr 2
MAPA DO CELÓW PROJEKTOWYCH

skala 1 : 1000	7.154.21.19.1, 7.154.21.19.3, 7.154.21.24.1
Kosów Wiekniejszy	
Jednostka ewidencyjna : 142507_2 - KOWALA	
Obręb : 0009 - KOSÓW WIEKSZY	
arkusz : 2	czajka : 80/22, 80/19, 80/20, 80/66
KERG : 1700 - 188/2013	
nr ewidencyjny zgłoszenia : 6650/2013	
układ odniesienia wysokości : Kronstadt 86	
Układ współrzędnych prostokątnych płaskich : PL - 2000	
sytuacja zgodna z terenem na 22.11.2013 r	
Oznaczenie granic obszaru będącego przedmiotem aktualizacji - linia czarna	
Opis służebności gruntowych : mapa została wykonana bez ustalenia obciążeń służebnościami gruntowymi.	
dane firmy / podpis geodety uprawnionego :	
GEON A GEODETA UPRAWNIONY PRACOWNIA GEODEZYJNA <i>mgr inż. Wojciech Kijewski</i> ul. M.C. Skłodowskiej 18 26-600 RADOM	

Starostwo Powiatowe w Radomiu
Powiatowy Ośrodek Dokumentacji Geodezyjnej i Kartograficznej
W Abszercu włączonym list *1400-188/13*
powiadano w urobie określony i jest nowy zasobnik.
Dokumentacja geodezyjna została po przyjęciu do zlecenia
w dniu *2014-01-03*
i uwzględniono w projekcie nr *1400-188/13*
Niniejszym mapie może służyć do celów projektowych.
Projektant, obcy do zlecenia wyrażając pozwolenie na budowę
podlegał wyłączeniu i inwestycji wyłączenia przez
jednostki uprawnione do wykonania prac geodezyjnych.
Radom, dn. *2014-01-03*

Starostwo Powiatowe w Radomiu
Powiatowy Ośrodek Dokumentacji
Geodezyjnej i Kartograficznej
mgr inż. Marek

SIEĆ WODOCIĄGOWA KOSÓW WIEKSZY, GM. KOWALA	
DZIAŁKI NR 256/3,256/11,256/17,80/17, 80/20, 80/21, 80/22,80/31,80/41,80/42,80/53 i 80/54.	
Projekt zagospodarowania terenu	
Proj. mgr inż. Bogumiła Ostrowska UPR. BUDOWLANE DO PROJEKTOWANIA BEZ OGRANICZEŃ W SPECJALNOŚCI INSTALACYJNO-INŻYNIERYJNEJ NR EWID. GP-III-7342/33/91	Skala 1: 1000
Spr. mgr inż. Ewa Świeżewska UPR. BUDOWLANE DO PROJEKTOWANIA BEZ OGRANICZEŃ W SPECJALNOŚCI INSTALACYJNO-INŻYNIERYJNEJ NR EWID. WBP-II-8386/64/79	Data: 03. 2014r.
	Rys. nr 4

STAROSTWO POWIATOWE
W RADOMIU
ul. Graniczna 24, tel. 48/ 365-58-01