

**UCHWAŁA NR XVI.93.2015**  
**Rady Gminy Kowala**  
**z dnia 27 listopada 2015 r.**

**w sprawie: obciążenia służebnością przesyłu 56 m<sup>2</sup> powierzchni nieruchomości położonej w miejscowości Kończyce-Kolonia gm. Kowala oznaczonej w ewidencji gruntów nr 123/4**

Na podstawie art. 18 ust. 2 pkt 9 ustawy z dnia 8 marca 1990 roku o samorządzie gminnym (Dz. U. z 2015 r. poz. 1515) art. 13 ust. 1 ustawy z dnia 21 sierpnia 1997 roku o gospodarce nieruchomościami (Dz. U. z 2015 r. poz. 1774) oraz art. 305<sup>1</sup> ustawy z dnia 23 kwietnia 1964 roku kodeks cywilny (Dz. U. z 2014 r. poz. 121 ze zm.) uchwała się co następuje:

**§ 1.**

Wyraża się zgodę na obciążenie służebnością przesyłu dla usytuowania wewnętrznej stacji transformatorowej na 56 m<sup>2</sup> powierzchni nieruchomości oznaczonej w ewidencji gruntów nr 123/4, stanowiącej własność Gminy Kowala, dla której Sąd Rejonowy w Radomiu VI Wydział Ksiąg Wieczystych prowadzi księgę wieczystą nr KW RA1R/00028513/5 położonej w miejscowości Kończyce-Kolonia na rzecz PGE Dystrybucja S.A. Oddział Skarżysko-Kamienna al. Marsz. Józefa Piłsudskiego 51, 26-110 Skarżysko-Kamienna, na czas nieokreślony, za opłatą ustaloną na podstawie operatu szacunkowego.

**§ 2.**


Teren objęty służebnością przesyłu zaznaczono na załączniku graficznym do Uchwały.

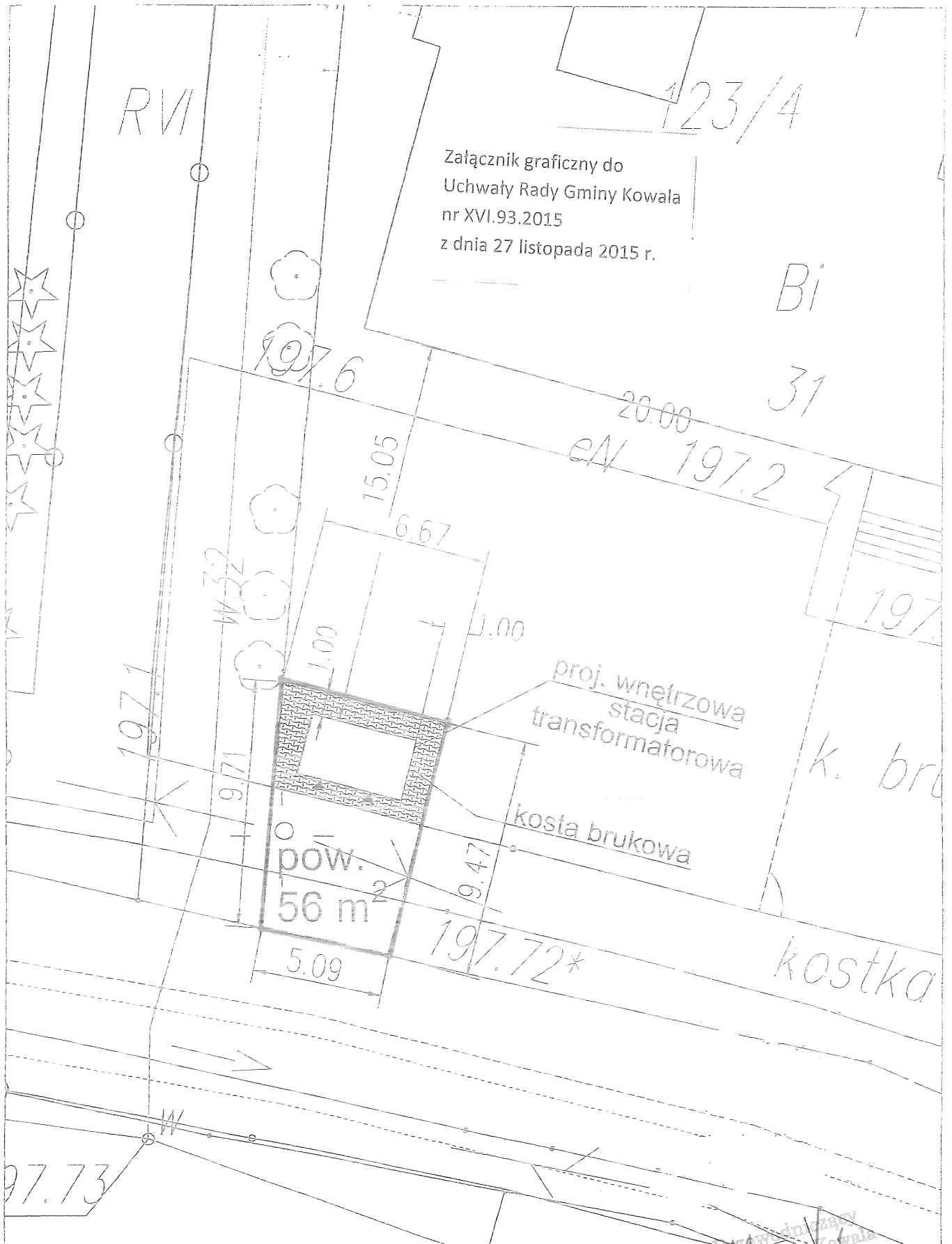
**§ 3.**

Wykonywanie uchwały powierza się Wójtowi Gminy Kowala.

**§ 4.**

Uchwała wchodzi w życie z dniem podjęcia.

Przewodniczący  
Rady Gminy Kowala  
  
Tadeusz Marczykowski



Załącznik graficzny do  
 Uchwały Rady Gminy Kowala  
 nr XVI.93.2015  
 z dnia 27 listopada 2015 r.

123/4

RVII

Bi

31


EN 197.2

proj. wewnętrzna  
 stacja  
 transformatorowa

kosta brukowa

pow.  
 56 m<sup>2</sup>

kostka

Opracował	mgr inż. Maciej Mikołajewicz	Data	10/2015	 ul. Kościuszki 125 24-200 Bełżyce		
Projektował	inż. Czesław Obruśnik upr. bud. 2986/Lb86					
Inwestor	PGE DYSTRYBUCJA S.A. z siedzibą w Lublinie ul. Garbarska 21A 20-340 Lublin	Tytuł	Projekt zagospodarowania terenu lokalizacja działki pod stację transformatorową			
Miejscowość	Kończyce Kolonia gm. Kowala	Skala	1:200	Edycja	PB	Umowa LZA
				Arkusz		Nr rys. 2