

MAPA DO CELÓW PROJEKTOWYCH

Skala 1: 1000

Woj. mazowieckie

Powiat: radomski

Gmina: Kowala

Obręb: Maliszów, dz. 886, 889, ark. 1c

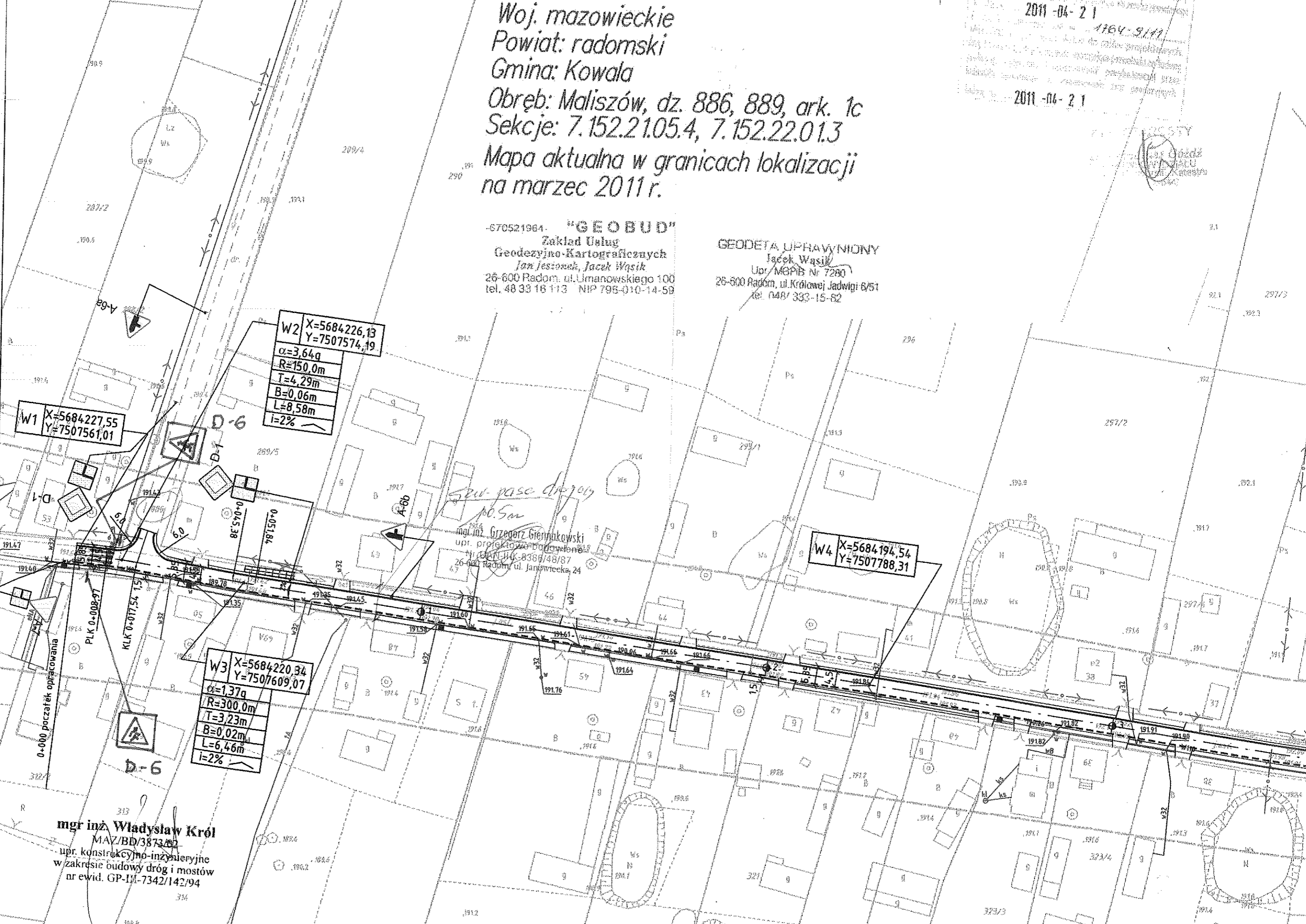
Sekcje: 7.152.21.05.4, 7.152.22.01.3

Mapa aktualna w granicach lokalizacji
na marzec 2011 r.

-670521964 "GEOBUD"
Zakład Usług
Geodezyjno-Kartograficznych
Jan Jasionek, Jacek Wąsik
26-600 Radom, ul. Limanowskiego 100
tel. 48 33 16 113 NIP 796-010-14-59

GEODETA UPRAWNIONY
Jacek Wasik
Upr. MGPIB Nr 7280
26-600 Radom, ul. Królowej Jadwigi 6/51
tel. 048/ 333-15-62

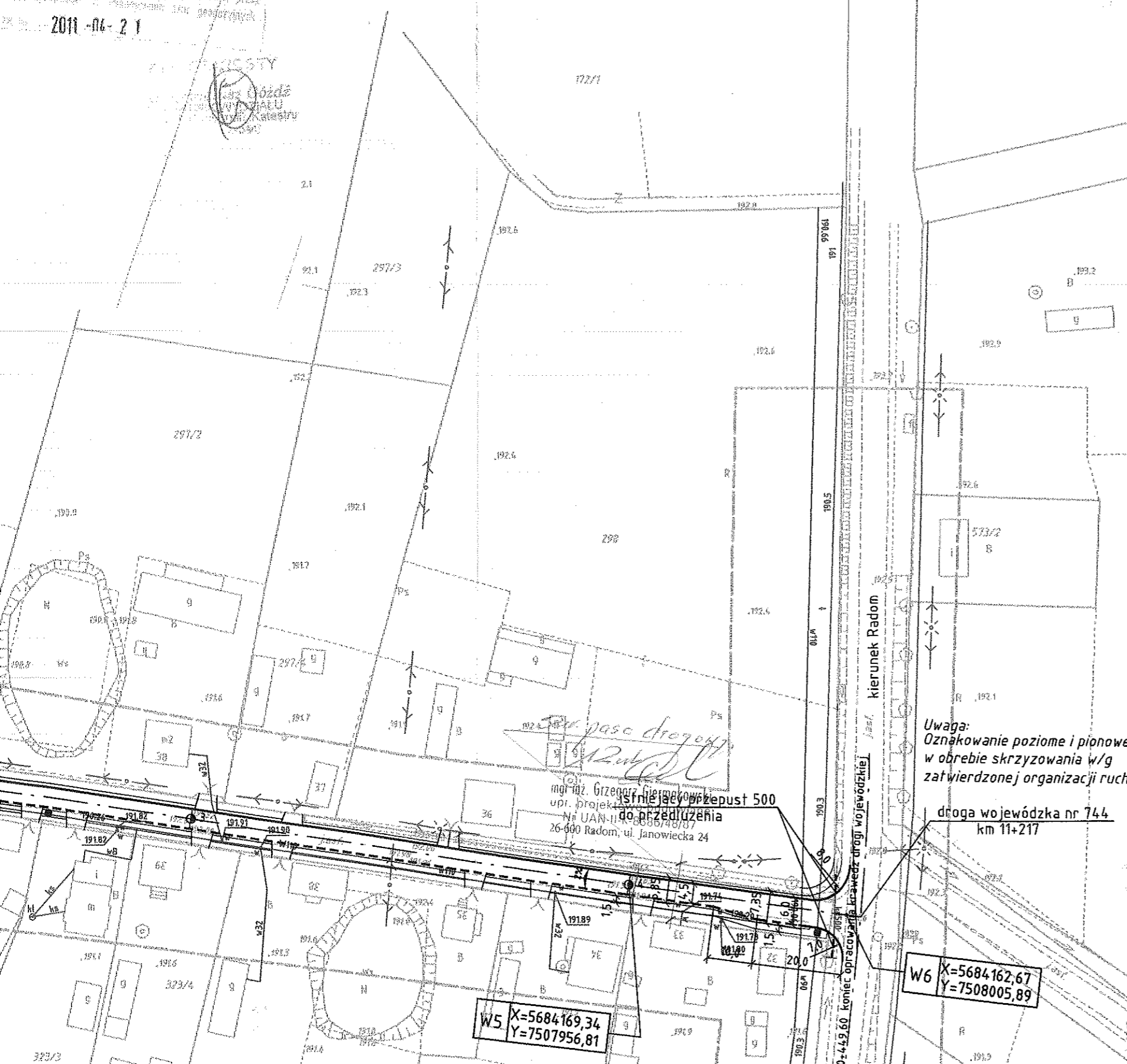
2011-04-21
1764-9/11
2011-04-21



2011-04-21
 2011-04-21



STAROSTWO POWIATOWE
 w RADOMIU
 ul. Domagalskiego 7, 26-600 Radom
 tel. 048/365-58-01, fax 048/365-58-07










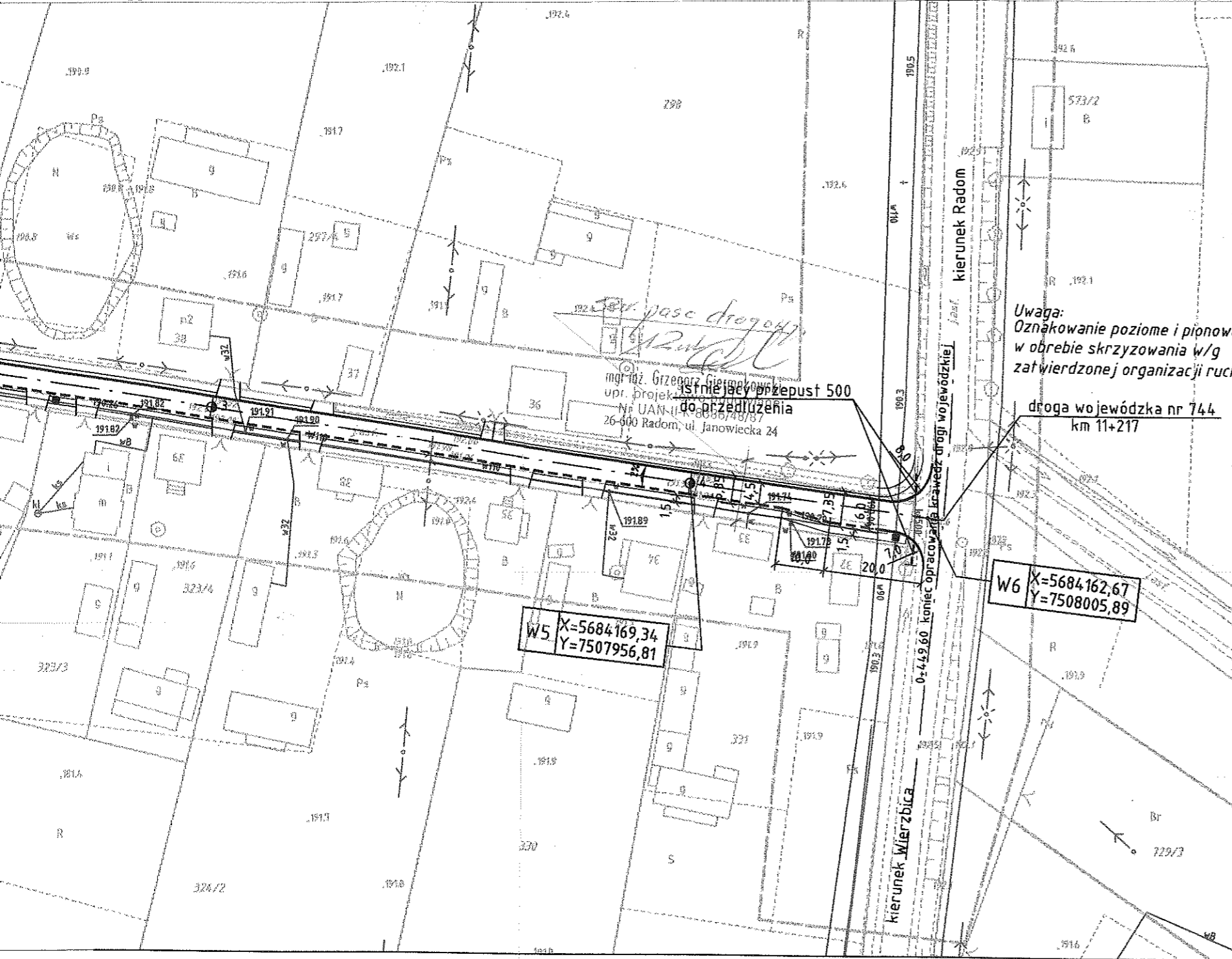
mgr inż. Grzegorz Piernowicz
 upr. projekt. Nr UAN-114-K-0006/48/07
 26-600 Radom, ul. Janowiecka 24

Uwaga:
 Oznakowanie poziome i pionowe
 w obszarze skrzyżowania w/g
 zatwierdzonej organizacji ruchu








W5 X=5684169,34
 Y=7507956,81


W6 X=5684162,67
 Y=7508005,89

-  PROJEKTOWANA KRAWĘDZ DROGI GMINNEJ ZE ŚCIEKIEM PREFABRYKOWANYM
-  PROJEKTOWANA KRAWĘDZ DROGI GMINNEJ
-  PROJEKTOWANA KORONA DROGI GMINNEJ
-  PROJEKTOWANE CHODNIKI
-  PROJEKTOWANE ZJAZDY
-  PROJEKTOWANY WPUST Z PRZYKANALIKIEM
-  PROJEKTOWANE OZNAKOWANIE PIONOWE NA SKRZYŻOWANIU Z DROGĄ GMINNĄ



Uwaga:
Oznakowanie poziome i pionowe
w obrebie skrzyżowania w/g
zatwierdzonej organizacji ruchu

-  PROJEKTOWANA KRAWĘDZ DROGI GMINNEJ ZE ŚCIEKIEM PREFABRYKOWANYM
-  PROJEKTOWANA KRAWĘDZ DROGI GMINNEJ
-  PROJEKTOWANA KORONA DROGI GMINNEJ
-  PROJEKTOWANE CHODNIKI
-  PROJEKTOWANE ZJAZDY
-  PROJEKTOWANY WPUST Z PRZYKANALIKIEM
-  PROJEKTOWANE OZNAKOWANIE PIONOWE NA SKRZYŻOWANIU Z DROGĄ GMINNĄ

| | | | |
|---|----------------------------------|--------------------------------------|---|
| ZBT Sp. z o. o. RADOM 26-600 Radom, ul. Wielkopolska 5 | | | |
| DROGA GMINNA w m. MALISZÓW | | Nr rys. 1 | |
| Część: PLAN SYTUACYJNY | | Inwestor: URZĄD GMINY W KOWALI | |
| | | | |
| Funkcja | Imię i Nazwisko | Nr upr. proj. | Podpis |
| Projektant drogi | mgr inż Grzegorz Giermakowski | UAN-II-K-8386/478/87 |  Data 08.2011 Skala 1:1000 |

W1 X=5684227,55
Y=7507561,01

$\alpha=3,64g$
 $R=150,0m$
 $T=4,29m$
 $B=0,06m$
 $L=8,58m$
 $i=2\%$

2w. pase drogowy
0.5m

mgr inż. Grzegorz Giermakowski
upr. projektowa budowlana
Nr. 0001116-8386/48/87
26-000 Radom, ul. Janowiecka, 24

W4 X=5684194,54
Y=7507788,31

W3 X=5684220,34
Y=7507609,07
 $\alpha=1,37g$
 $R=300,0m$
 $T=3,23m$
 $B=0,02m$
 $L=6,46m$
 $i=2\%$

0+000 początek opracowania

mgr inż. Władysław Król
MAZ/BD/3873/02
upr. konstrukcyjno-inżynierskie
w zakresie budowy dróg i mostów
nr ewid. GP-III-7342/142/94

W5

