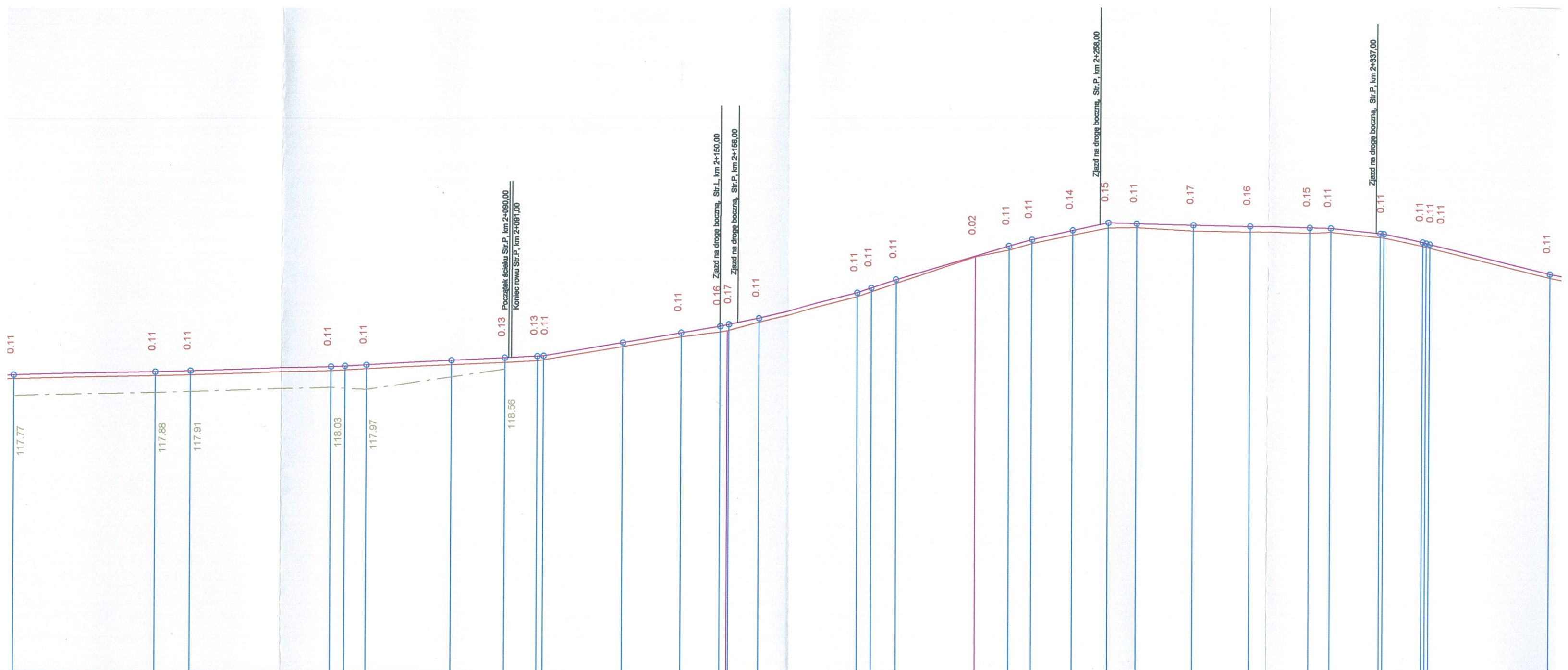
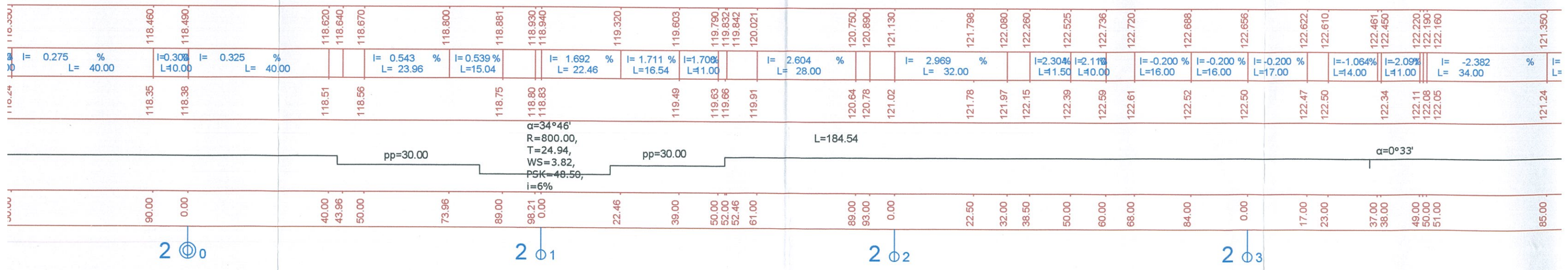


Przebudowa Drogi Gminnej 270409W	
Kołbiel-Borków, Działka nr. 35	
w gm. Kołbiel, woj. mazowieckie	
<b>Branża drogowa</b>	
<b>PROFIL PODŁUŻNY</b>	
Urząd Gminy Kołbiel 05-340 Kołbiel, ul. Szkolna 1	
Skala 1: $\frac{100}{1000}$	
Bogusław Godula	#wpz.pjg GP.7342/ 20/86/94
mgr Tomasz Mazurek	Data ST 497/83



Przekrój nr 2



$\alpha=34^{\circ}46'$   
 $R=800.00,$   
 $T=24.94,$   
 $WS=3.82,$   
 $PSK=48.50,$   
 $i=6\%$

$L=184.54$

$\alpha=0^{\circ}33'$

2 0 0

2 0 1

2 0 2

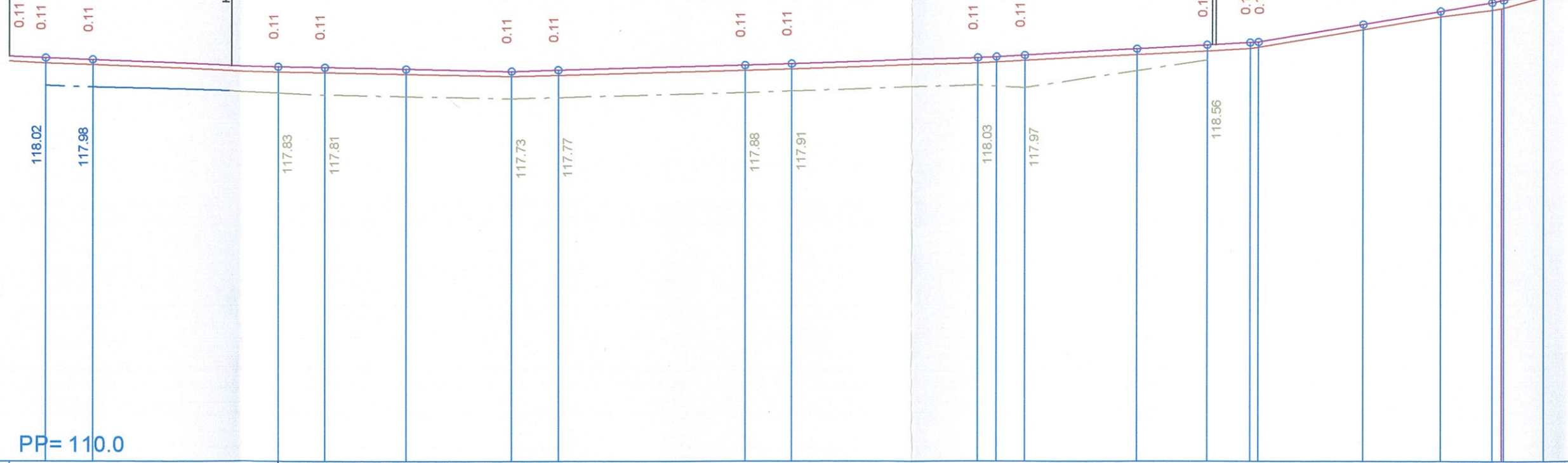
2 0 3

Początek opracowania, km 1+832,25  
 Początek utwardzonego pobocza Str. L. i P.,  
 początek ścieżki rowerowej Str. L, km 1+832,25

Koniec rowu Str. L, początek rowu Str. P, km 1+880,00

Początek ścieżki Str. P, km 2+080,00  
 Koniec rowu Str. P, km 2+081,00

Zjazd na drogę boczną, Str. L, km 2+150,00  
 Zjazd na drogę boczną, Str. P, km 2+158,00



LEGENDA

- 115.58 Rzędna rowu strona prawa
- 113.52 Rzędna rowu strona lewa

SKALA 1:100/1:1000

PP= 110.0

NAZWA PRZEKROJU

Przekrój nr 1

Przekrój nr 2

RZEDNE NIWELETY

118.649	118.610	118.570	118.420	118.400	118.365	118.320	118.350	118.460	118.490	118.620	118.640	118.670	118.800	118.881	118.930	118.940	119.320	119.603	119.790	119.832	119.842	120.021
---------	---------	---------	---------	---------	---------	---------	---------	---------	---------	---------	---------	---------	---------	---------	---------	---------	---------	---------	---------	---------	---------	---------

ELEMENTY NIWELETY

	$i = -0.400\%$ $L = 40.00$	$i = -0.375\%$ $L = 40.00$		$i = 0.200\%$ $L = 17.43$	$i = -0.201\%$ $L = 22.57$		$i = 0.300\%$ $L = 40.00$	$i = 0.275\%$ $L = 40.00$		$i = 0.300\%$ $L = 40.00$	$i = 0.325\%$ $L = 40.00$		$i = 0.543\%$ $L = 23.96$	$i = 0.539\%$ $L = 15.04$		$i = 1.692\%$ $L = 22.46$	$i = 1.711\%$ $L = 16.54$	$i = 1.700\%$ $L = 11.00$				$i =$
--	-------------------------------	-------------------------------	--	------------------------------	-------------------------------	--	------------------------------	------------------------------	--	------------------------------	------------------------------	--	------------------------------	------------------------------	--	------------------------------	------------------------------	------------------------------	--	--	--	-------

RZEDNE TERENU

118.54	118.50	118.46	118.31	118.29	118.21	118.24	118.35	118.38	118.51	118.56	118.75	118.80	118.83	119.49	119.63	119.66	119.91
--------	--------	--------	--------	--------	--------	--------	--------	--------	--------	--------	--------	--------	--------	--------	--------	--------	--------

ELEMENTY TRASY W PLANIE



ODLEGLOSCI

32.26	40.00	50.00	90.00	0.00	17.43	40.00	50.00	90.00	0.00	40.00	43.96	50.00	73.96	89.00	98.21	0.00	22.46	39.00	50.00	52.00	52.46	61.00
-------	-------	-------	-------	------	-------	-------	-------	-------	------	-------	-------	-------	-------	-------	-------	------	-------	-------	-------	-------	-------	-------

KILOMETRY I HEKTOMETRY

1 09

2 00

2 01