

USŁUGI PROJEKTOWE
I NADZORY
Franciszek Pruszyński
18-200 Wysokie Mazowieckie
ul. Jankowskiego 67 A
NIP 720-101-77493 tel. 086 275 45 35

1.
STAROSTWO POWIATOWE
w Wysokim Mazowieckiem
18-200 Wysokie Mazowieckie, ul. Ludowa 15 A
tel. 086 275 24 17; 086 477 02 00
tel./fax 086 275 31 53

PROJEKT UPROSZCZONY

Załącznik Nr
Do projektu
Nr
z dnia 18-02-2008

TEMAT: Remont drogi dojazdowej do pól wsi
Wnory Kużele

INWESTOR: Gmina Kobylin Borzymy
18-204 Kobylin Borzymy
ul. Główna 11

AUTOR: Franciszek Pruszyński
18-200 Wysokie Mazowieckie
ul. Jankowskiego 67a

Franciszek Pruszyński
upr. projekt. kier. budowy
w zakresie dróg i mostów
Upr. Nr WZDP-8-445/80/66
WZDP-8-445/81/66

SPIS TREŚCI:

	Str.
1. Strona tytułowa.....	1
2. Spis zawartości opracowania.....	2
3. Opis techniczny.....	3
4. Wypis z rejestru gruntów.....	4
5. Plan orientacyjny.....	5
6. Plan sytuacyjny drogi dojazdowej skala 1 : 4000.....	6
7. Przekrój normalny skala 1:50 A.....	7
8. Przekrój normalny skala 1:50 B.....	8
9. Uprawnienia budowlane.....	9
10. Zaświadczenie o przynależności do PIIB.....	10
11. Kosztorys inwestorski.....	11
12. Zestawienie materiałów.....	12
13. Zestawienie sprzętu.....	13
14. Przedmiar robót.....	14

Opis techniczny

Do projektu uproszczonego drogi dojazdowej od wsi Wnory Kużele na pola gmina Kobylin Borzymy pow. Wysokie Mazowieckie.

1. Zakres opracowania

Droga dojazdowa do pól wsi Wnory Kużele od km 0+000 do km 1+800 = 1,80 km

2. Podstawa opracowania

- Projekt opracowano na zlecenie gminy Kobylin Borzymy,
- Wytyczne projektowania Rozporządzenia Ministra Transportu i Gospodarki Morskiej z dn. 02 marca 1999r. – Dziennik Ustaw RP Nr 43/1994
- Mapy skali 1:4000

3. Opis stanu istniejącego

Trasa przebiega przez teren niezabudowany. Przebieg drogi mieści się w istniejącym pasie drogowym, który wynosi 9,0 m. Profil podłużny niwelety drogi przebiega w linii prostej, posiada liczne wzniesienia i zadolenia. Nawierzchnie gruntową na odcinku od km 0+550 do km 0+700 długości 150 m i od km 0+800 do km 0+920 długości 120 m oraz od km 1+200 do km 1+800 długości 600 mb stanowią grunty nieprzepuszczalne gliniaste. Na pozostałych odcinkach są grunty przepuszczalne.

4. Dane techniczne projektu

- | | |
|----------------------------------|--------------------|
| - Prędkość projektowa | - $V_p = 30$ km/h, |
| - Obciążenie ruchem | - $K_R = 1$, |
| - Szerokość nawierzchni zwirowej | - 6,00 m, |
| - Spadki poprzeczne | - 4% |
| - Szerokość korony drogi | - 6,00 m |

5. Rozwiązania projektowe

- Odtworzenie trasy należy wykonać w oparciu o dane geodezyjne wytyczone przez uprawnionego geodetę,

- Przed wykonaniem warstw jezdnych tj. warstwy filtracyjnej z piasku i nawierzchni żwirowej należy wykonać profilowanie podłoża mechanicznie na szerokość 9,0 m z jednoczesnym pogłębieniem i oczyszczeniem istniejących rowów,
- Na odcinku 0+550 – 0+700 = 150 m, 0+800 – 0+920 = 120 m i 1+200 – 1+800 = 600 m tj. 870 mb wykonać warstwę odsączającą z piasku o grubości 10 cm i szerokości 7 m,
- Wykonać nawierzchnię z kruszyw naturalnych grubości 20 cm na całej długości projektowanego odcinka i szerokości korony drogi,
- Odwodnienie korpusu drogi za pomocą obustronnych istniejących rowów do cieków naturalnych,
- Wykonać remont wjazdów na poszczególne kolonie rolników przyległe do projektowanej drogi. Wymiary wjazdów na pola: szerokość 4,0 m, długość 2,5 m oraz średnia grubość pospółki 0,2 m.

6. Wykonawstwo robót i odbiór

- Przygotowanie podłoża – przed wykonaniem warstwy odsączającej wszelkie koleiny i powierzchnie wykazujące odchylenia wysokościowe należy wyrównać. Podłoże doprowadzić do profilu nadając spadki w przekroju poprzecznym 4% w lokalizacji:
Od km 0+550 do 0+700 = 150 m
Od km 0+800 do 0+920 = 120 m
Od km 1+200 do 1+800 = 600 m
Razem 870 m
- Na długości 870 i szerokości 7 m wykonać warstwę odsączającą z piasku tj. kruszywa mineralnego naturalnego do nawierzchni drogowych wg PN-B-11013 gr. 10 cm.
- Warstwa górna – kruszywo mineralne naturalne do nawierzchni drogowych, żwir i mieszanki żwirowe gr. 20cm określone według normy PN-91/B-06714/15.
- Zagęszczenie – po końcowym wyprofilowaniu warstwy kruszywa, należy przystąpić do jej zagęszczenia przez wałowanie.
- Wskaźnik zagęszczenia gruntów wg BN-77/8931-12

Franciszek Pruszyński
upr. projekt. i kier. budowy
w zakresie dróg i mostów
Upr. Nr WZDP-8-445/80/66
WZDP-8-445/81/66

z dnia: 2008-01-03

NAZWISKO I IMIĘ (NAZWA)			Chw, UDZIAŁ, GRUPA, ADRES ZAMIESZKANIA (SIEDZIBA)			
NAZWA OBRĘBU	ARKUSZ	DZIAŁKA	POW.DZIAŁKI	POŁOŻENIE DZIAŁKI, PODSTAWA NABYCIA,	NIERUCHOMOŚĆ, JEDNOSTKA	
Gmina : KOBYLIN-BORZYMY						
GMINA KOBYLIN BORZYMY				wł 1/1 4.1 18-204 KOBYLIN BORZYMY ul. GŁÓWNA 11		
WNORY KUŻELE	1	133	3.5210	[położ.:] [KW 21460]	G7	



Wysokie Maz. dnia 2008.01.03

Nr ks. zam. 29 / 2008

Z up. STAROSTY
 Danuta Koboska
Kobuska
 PODINSPEKTOR w Wydziale Geodezji,
 Kartografii, Katastru i Nieruchomości

STAROSTWO POWIATOWE
 w Wysokim Mazowieckiem
 18-200 Wysokie Mazowieckie, ul. Ludowa 15 A
 tel. 086 275 24 17; 086 477 02 00
 tel./fax 086 275 31 53

z dnia: 2008-01-03

NAZWISKO I IMIĘ (NAZWA)		Chw, UDZIAŁ, GRUPA, ADRES ZAMIESZKANIA (SIEDZIBA)				
NAZWA OBRĘBU	ARKUSZ	DZIAŁKA	POW.DZIAŁKI	POŁOŻENIE DZIAŁKI,	PODSTAWA NABYCIA,	NIERUCHOMOŚĆ, JEDNOSTKA
Gmina : KOBYLIN-BORZYMY						
GMINA KOBYLIN BORZYMY				wł 1/1 4.1	18-204 KOBYLIN BORZYMY ul. GŁÓWNA 11	G7
WNORY KUŻELE	1	133	3.5210	[położ.:] [KW 21460]		

Wysokie Maz. dnia 2008.01.03

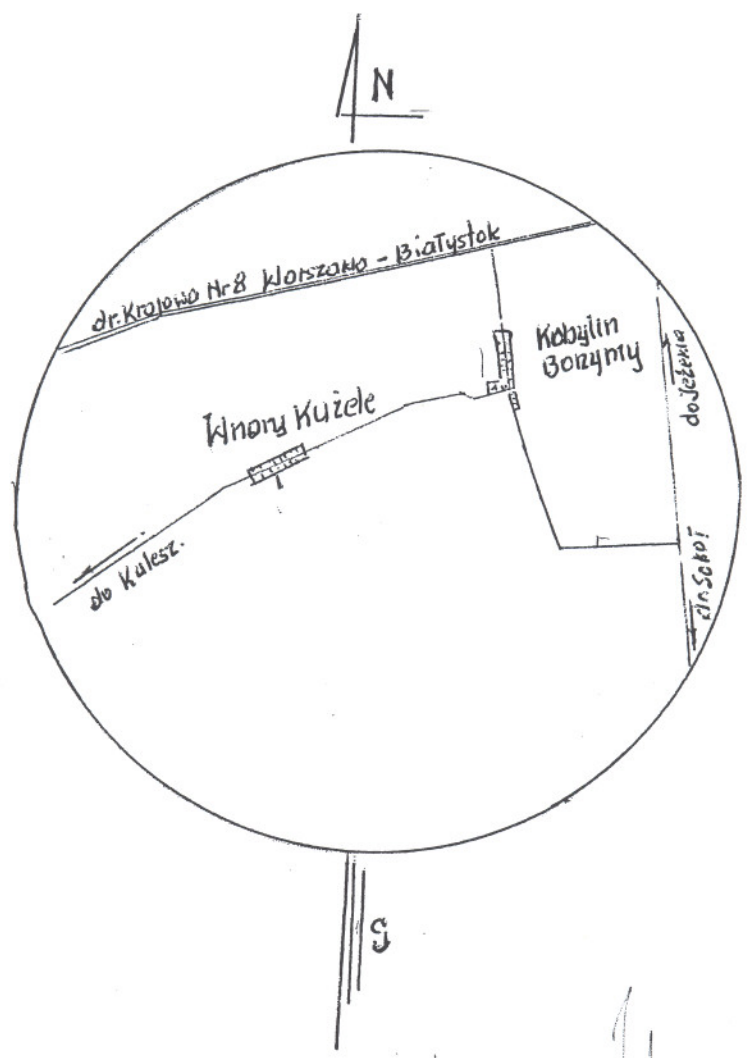
Nr ks. zam. 29/2008

Z up. STAROSTY
 Danuta Koboska
 Podinspektor w Wydziale Geodezji,
 Kartografii, Katastru i Nieruchomości

Stwierdzenie...
 [Handwritten signature]

STAROSTWO POWIATOWE
 w Wysokim Mazowieckiem
 18-200 Wysokie Mazowieckie, ul. Ludowa 15 A
 tel. 086 275 24 17; 086 477 02 00
 tel./fax 086 275 31 53

SZKIC ORIENTACYJNY



Franciszek Pruszyński
 upr. projekt. i kier. budowy
 w zakresie dróg i mostów
 Upr. Nr WZDR-8-445/80/66
 WZDP-8-445/81/66

STAROSTWO POWIATOWE
W WYSOKIM MAZOWIECKIEM
18-200 Wysokie Mazowieckie
ul. Ludowa 15 A
tel. cent. (086) 275 24 17, 275 23 35
fax. (086) 275 31 53

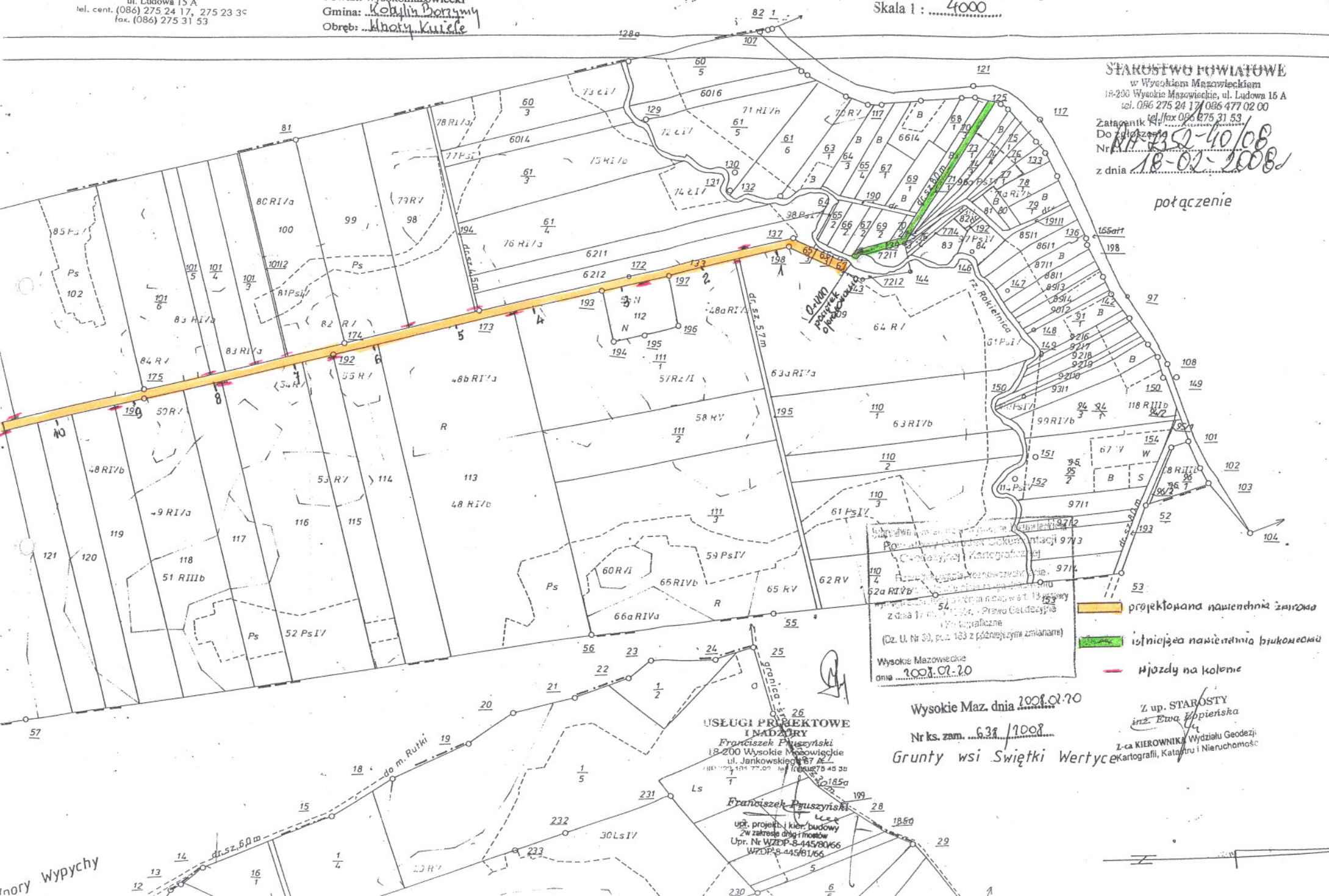
Województwo: podlaskie
Powiat: wysokomazowiecki
Gmina: Kobylin Borowy
Obręb: Knocki Kuciele

Kopia mapy ewidencyjnej

Skala 1 : 4000

STAROSTWO POWIATOWE
w Wysokim Mazowieckiem
18-200 Wysokie Mazowieckie, ul. Ludowa 15 A
tel. 086 275 24 17 086 477 02 00
tel. fax 086 275 31 53
Załącznik nr 1
Do zgłoszenia
Nr 11
z dnia 18-02-2008

połączenie



Wysokie Mazowieckie
dnia 2001.02.20

- projektowana nasieniarka żwirkowa
- istniejąca nasieniarka brukowa
- mijazdy na koleje

USŁUGI PROJEKTOWE
I NADZORY
Franciszek Pruszyński
18-200 Wysokie Mazowieckie
ul. Jankowskiej 187 A
tel. 086 275 40 30
fax. 086 275 40 30

Franciszek Pruszyński
ul. projekt. i kier. budowy
zw. zakresie drog i mostów
Upr. Nr WZDP-8-445/8066
WZDP-8-445/8166

Wysokie Maz. dnia 2001.02.20
Nr ks. zam. 631/2008
Grunty wsi Święty Wertyce

Z up. STAROSTY
inż. Ewa Zbierska
Z-ca KIEROWNIK Wydziału Geodezji
Kartografii i Nieruchomości

Wypychy

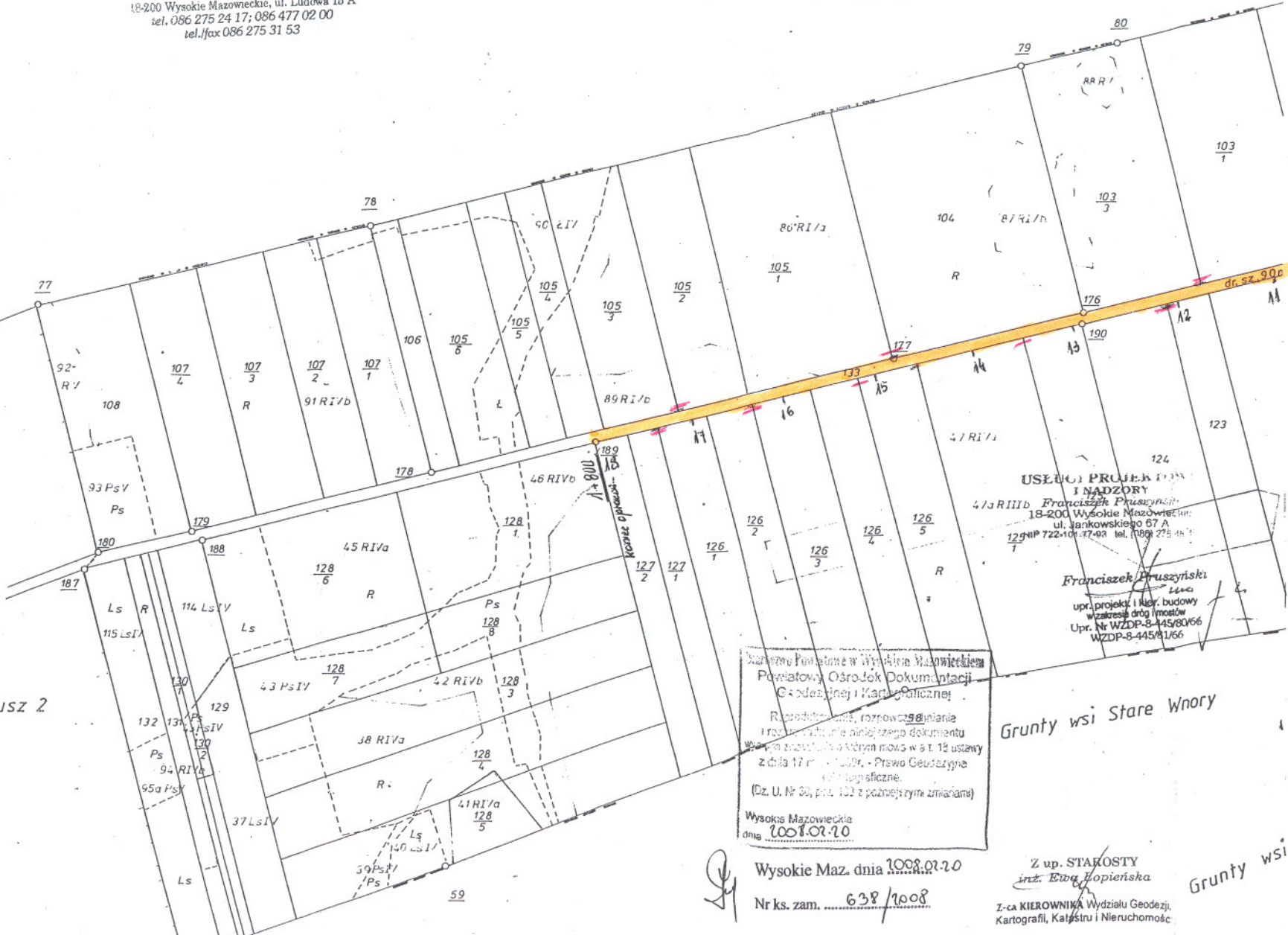
STAROSTWO POWIATOWE
 W WYSOKIEM MAZOWIECKIEM
 18-200 Wysokie Mazowieckie
 ul. Ludowa 15 A
 tel. cent. (086) 275 24 17; 275 23 39
 fax. (086) 275 31 53

Województwo: podlaskie
 Powiat: wysokomazowiecki
 Gmina: Kobyliń Borymny
 Obręb: Wnory Kutek

Kopia mapy ewidencyjnej
 Skala 1 : 4000

STAROSTWO POWIATOWE
 w Wysokiem Mazowieckiem
 18-200 Wysokie Mazowieckie, ul. Ludowa 15 A
 tel. 086 275 24 17; 086 477 02 00
 tel./fax 086 275 31 53

Grunty wsi Wnory Wypchy



USŁUGI PROJEKTOWE I NADZORY
 Franciszek Pruszyński
 18-200 Wysokie Mazowieckie
 ul. Bankowskiego 67 A
 129 NIP 722-104-47-03 tel. (086) 275-44-66
 WZDP-8-445/8066
 WZDP-8-445/166

Kancelaria Powiatowa w Wysokiem Mazowieckiem
 Powiatowy Ośrodek Dokumentacji
 Geodezyjnej i Kartograficznej
 Rozpowszechnienie, rozpowszechnianie
 i przekazywanie niniejszego dokumentu
 Wzrostła zgodnie z art. 18 ustawy
 z dnia 17 maja 2004 r. - Prawo Geodezyjne
 i Kartograficzne.
 (Dz. U. Nr 50, poz. 102 z późniejszymi zmianami)

Wysokie Mazowieckie
 dnia 2008.02.20

Wysokie Maz. dnia 2008.02.20
 Nr ks. zam. 638/1008

Grunty wsi Stare Wnory

Z up. STAROSTY
 inż. Ewa Hopeniska
 Z-ca KIEROWNIKA Wydziału Geodezji,
 Kartografii, Katastru i Nieruchomości

Grunty wsi

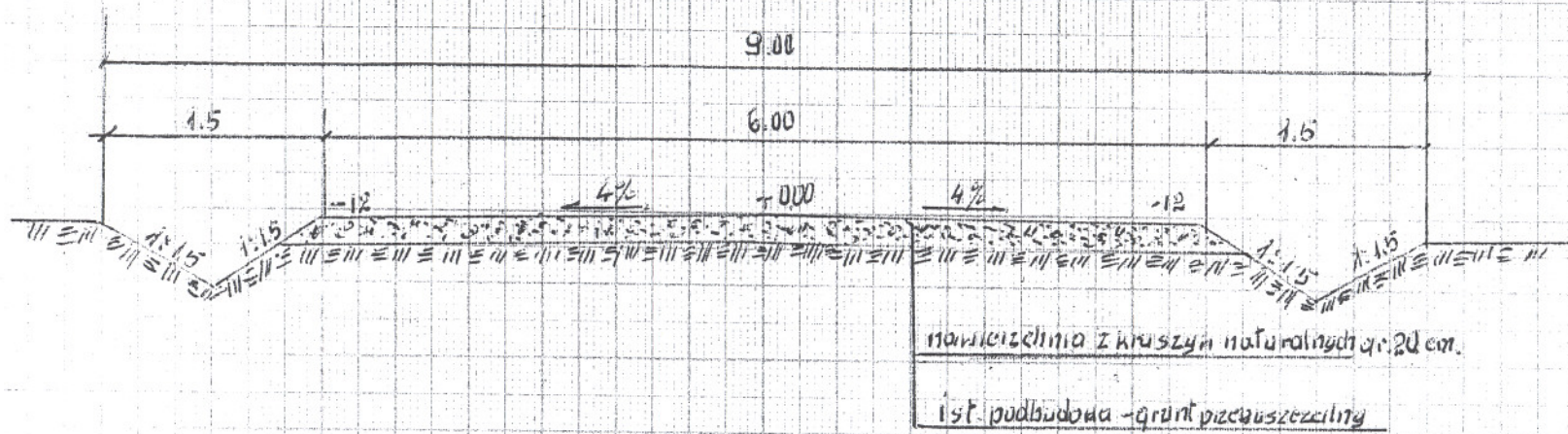
arkusz 2

PRZEKRÓJ NORMALNY NAWIERZCHNI ŻWIROWEJ DROGI DOJAZDOWEJ DO PÓL WSI WNORY KUZELE

od km 0+000 – 0+550; 0+700 – 0+808; 0+920 – 1+200

SKALA 1:50

A



STAROSTWO POWIATOWE
 w Wysokim Mazowieckiem
 19-900 Wysokie Mazowieckie, ul. Ludowa 15 A
 tel. 086 275 24 17; 086 477 02 00
 tel/fax 086 275 31 53

Franciszek Pruszyński
 upr. projekt. i kier. budowy
 w zakresie dróg i mostów
 Upr. Nr WZDP-8-445/80/66
 WZDP-8-445/81/66

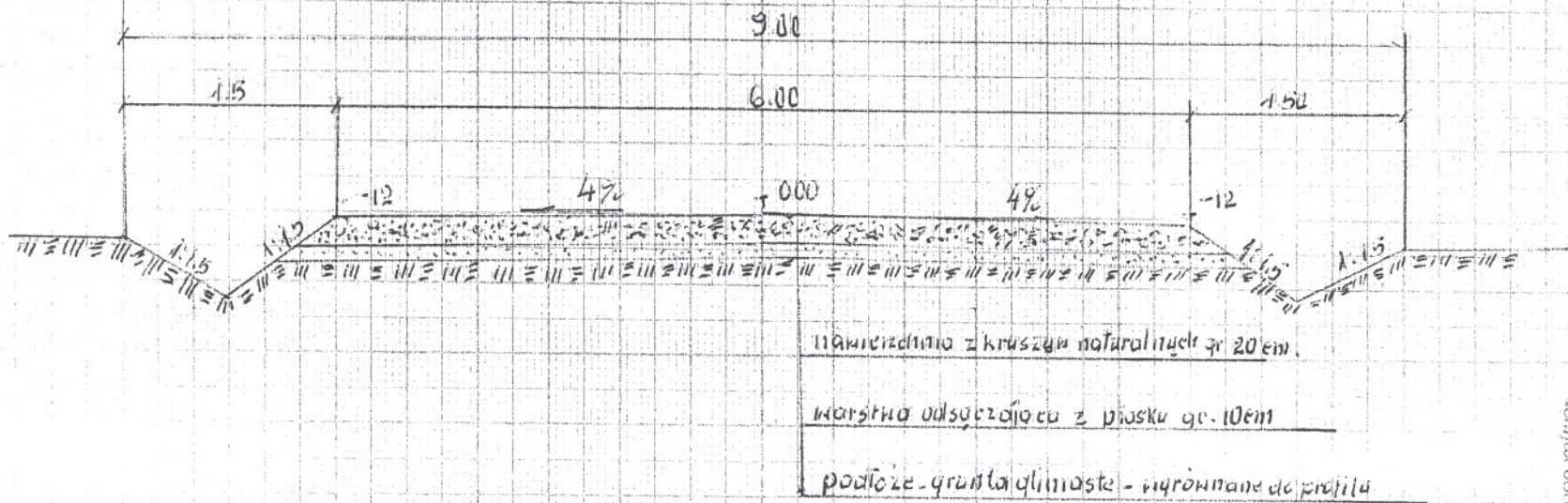
Nazwa obiektu	Droga gminna
Adres obiektu	Do pól wsi Wnory Kuzele
Przedmiot	Przekrój normalny
Skala	1 : 50
Projektant	Franciszek Pruszyński
Data i podpis	Grudzień 2007

PRZEKRÓJ NORMALNY NAWIERZCHNI ŻWIROWEJ DROGI DOJAZDOWEJ DO PÓL WSI WNORY KUZELE

W km 0+000 – 0+550; 0+700 – 0+808; 0+920 – 1+200

SKALA 1:50

13.



STACJA WYKONAWCZA
w Wydziale Inżynierii
18-200 Wysokie Mazowieckie, ul. Ludowa 15 A
tel. 086 275 24 17; 086 477 02 00
tel/fax 086 275 31 53

Franciszek Pruszyński
upr. projekt. i kier. budowy
w zakresie dróg i mostów
Upr. Nr WZDP-8-445/80166
WZDP-8-445/8166

STAROSTWO POWIATOWE
w Wysokim Mazowieckiem
19-200 Wysokie Mazowieckie, ul. Ludowa 15 A
tel. 086 275 24 17; 086 477 02 00
tel./fax 086 275 31 53

UPRAWNIENIE BUDOWLANE

Na podstawie art. 18 ustawy z dnia 31 stycznia 1961 r. — prawo budowlane (Dz. U. nr 7, poz. 46) oraz § 14 zarządzenia nr 195 Ministra Komunikacji z dnia 1 grudnia 1964 r. w sprawie uprawnień budowlanych w budownictwie specjalnym w zakresie komunikacji (Dziennik Budownictwa nr 23, poz. 73)

Obywatel techn. Franciszek PRUSZYŃSKI syn Józefa

urodzony dnia 11 listopada 1930r. Średnicy Pawłowięta
w

o t r z y m u j e

w specjalności dróg

uprawnienia budowlane do 1. projektowania w zakresie nieskomplikowa-
nych drogowych obiektów budowlanych / § 6 ust.1 pkt 5 zarządzenia
nr 195 Ministra Komunikacji/ wymienionych w § 3 ust.2 pkt 3 za-
rzędzenia nr 195 Ministra Komunikacji z dnia 1 grudnia 1964r.
2. kierowania robotami budowlanymi w zakresie drogowych obiektów
budowlanych wymienionych w § 3 ust.2 pkt 3 zarządzenia nr 195
Ministra Komunikacji z dnia 1 grudnia 1964 r.-

Wysokie Mazowieckie, dnia 30 lipca 1966 r.

Władysław Jankowski
(podpis)
Dyrektor



Dyrektor
R. Piotrowski
/R. Piotrowski/





STAROSTWO POWIATOWE
w Wysokim Mazowieckiem
18-200 Wysokie Mazowieckie, ul. Ludowa 15 A
tel. 086 275 24 17; 086 477 02 00
tel./fax 086 275 31 53

ZAŚWIADCZENIE

Pan/Pani **Franciszek Pruszyński**
jest członkiem Podlaskiej Okręgowej
Izby Inżynierów Budownictwa o numerze
ewidencyjnym **PDL/BD/2102/02**
i posiada wymagane ubezpieczenie
od odpowiedzialności cywilnej.

Niniejsze zaświadczenie jest ważne
od dnia **2007-07-01**
do dnia **2007-12-31**.

Przewodniczący Rady
Podlaskiej Okręgowej Izby
Inżynierów Budownictwa


PRZEWODNICZĄCY RADY
PODLASKIEJ OKRĘGOWEJ IZBY
INŻYNIERÓW BUDOWNICTWA

Inżynier Ryszard Dobrowolski