

ZAŁĄCZNIK DO WNIOSKU O WYDANIE DECYZJI O ŚRODOWISKOWYCH UWARUNKOWA
DLA PRZEDSIĘWZIĘCIA POLEGAJĄCEGO NA ROZBUDOWIE I PRZEBUDOWIE DROGI GM

Poświadczam zgodność niniejszej kopii z treścią
materiału państwowego zasobu geodzyjnego
i kartograficznego

Organ prowadzący
państwowy zasób
geodzyjny
i kartograficzny

Nazwa jednostki
zaopiniującej

Identyfikator
gminy w systemie
mapy państwowej

Data wykonania
kopii

Imię i nazwisko
osoby reprezentującej
organ

STAROSTA
WOJEWÓDZKI
KOBYLIN

MAPA EWIDENCYJNA
2053-22/08

18 MAJ 2015




Z up. STAROSTY
inż. Ewa Łopieńska

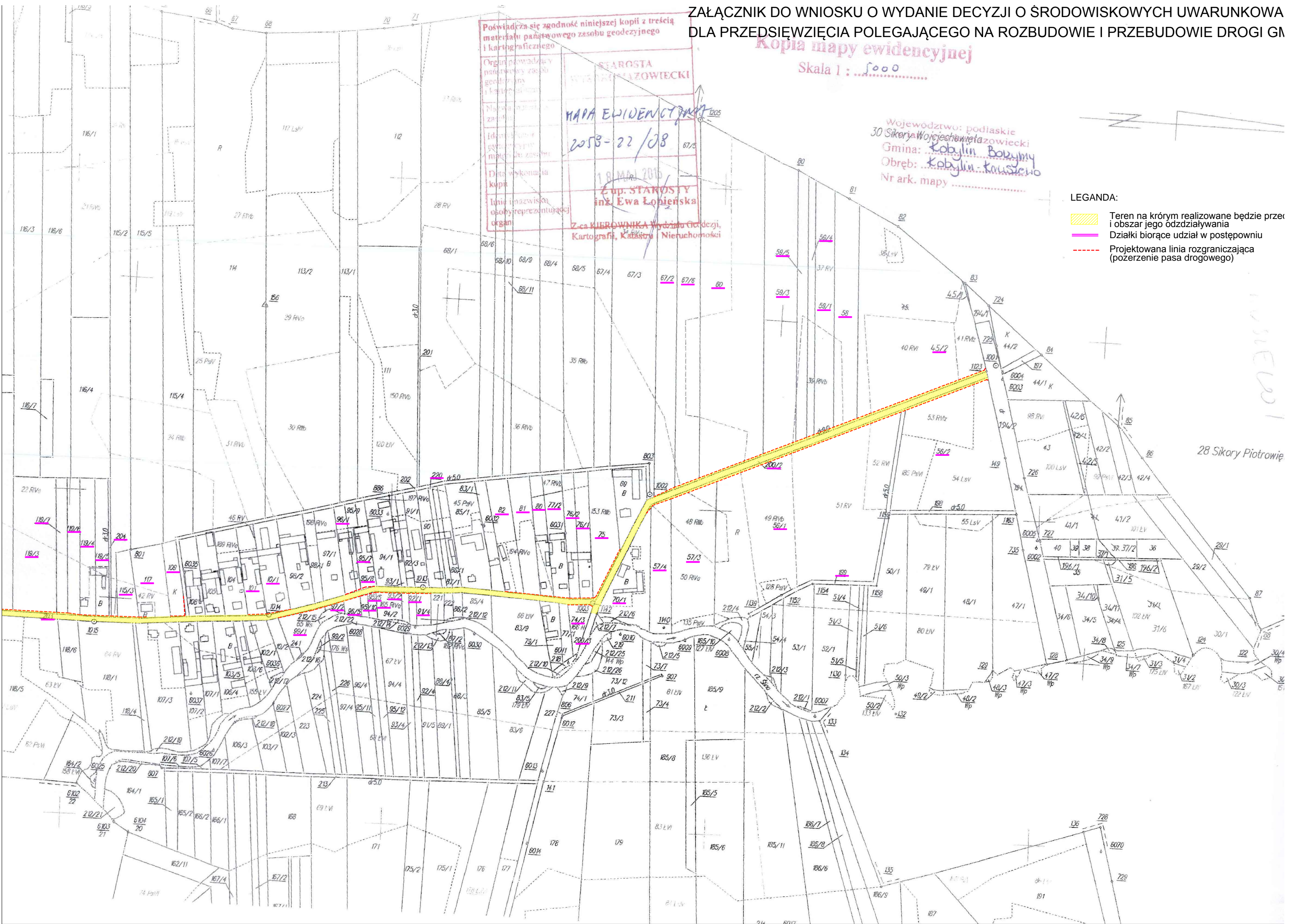
Z-ca KIEROWNIKA Wydziału Geodezji,
Kartografii, Katastru i Nieruchomości

Kopia mapy ewidencyjnej

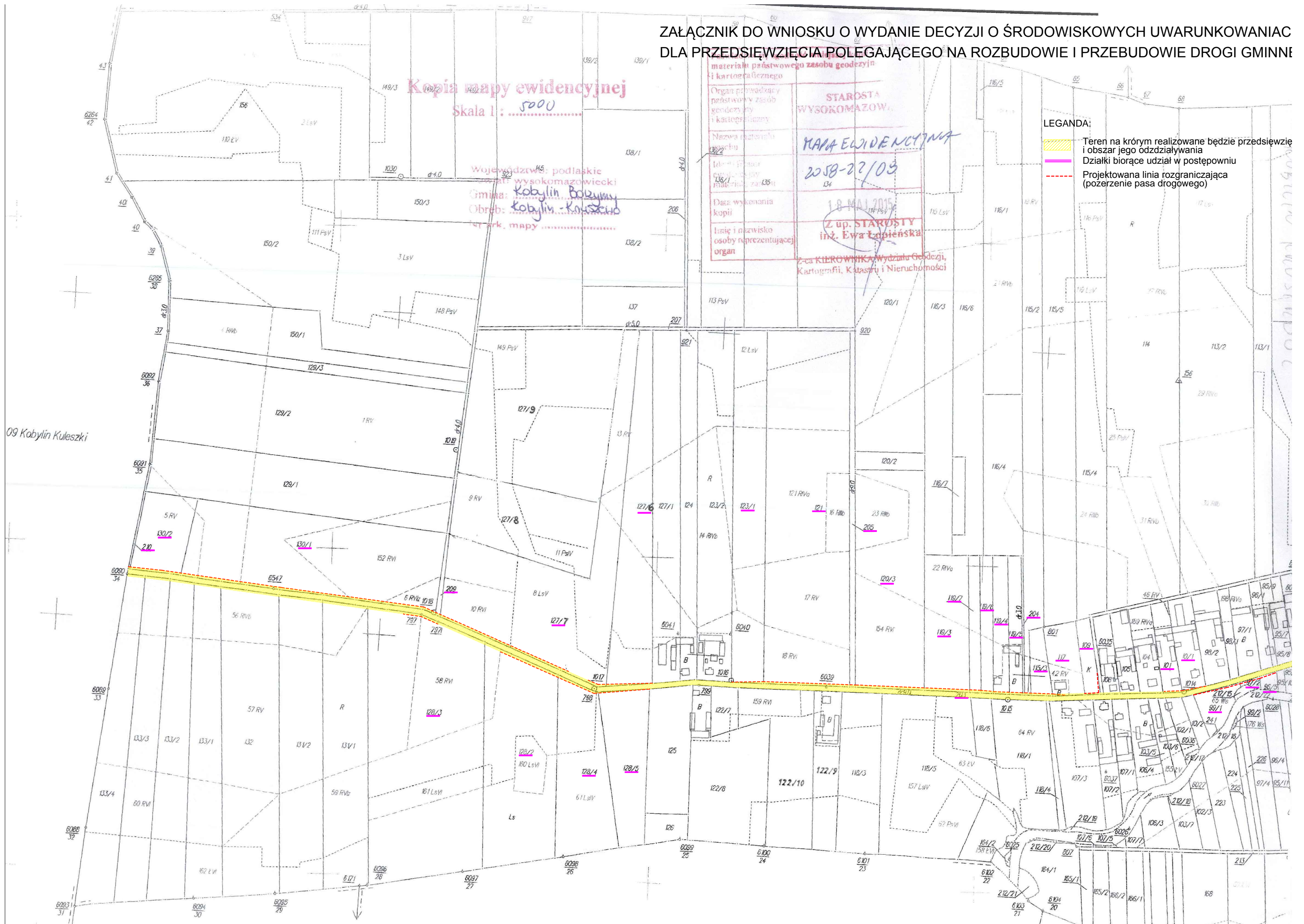
Skala 1 : 5000

Województwo: podlaskie
30 Sikory Wojciechowska zowiecki
Gmina: Kobylin Boleymy
Obręb: Kobylin-kauściewo
Nr ark. mapy

- LEGANDA:
-  Teren na którym realizowane będzie przez i obszar jego oddziaływania
 -  Działki biorące udział w postępowaniu
 -  Projektowana linia rozgraniczająca (pozerzenie pasa drogowego)



ZAŁĄCZNIK DO WNIOSKU O WYDANIE DECYZJI O ŚRODOWISKOWYCH UWARUNKOWANIACH
DLA PRZEDSIĘWZIĘCIA POLEGAJĄCEGO NA ROZBUDOWIE I PRZEBUDOWIE DROGI GMINNEJ



ZAŁĄCZNIK DO WNIOSKU O WYDANIE DECYZJI O ŚRODOWISKOWYCH UWARUNKOWANIACH
DLA PRZEDSIĘWZIĘCIA POLEGAJĄCEGO NA ROZBUDOWIE I PRZEBUDOWIE DROGI GMIN

KOBYLIN KULLESZKI!

Kopia mapy ewidencyjnej

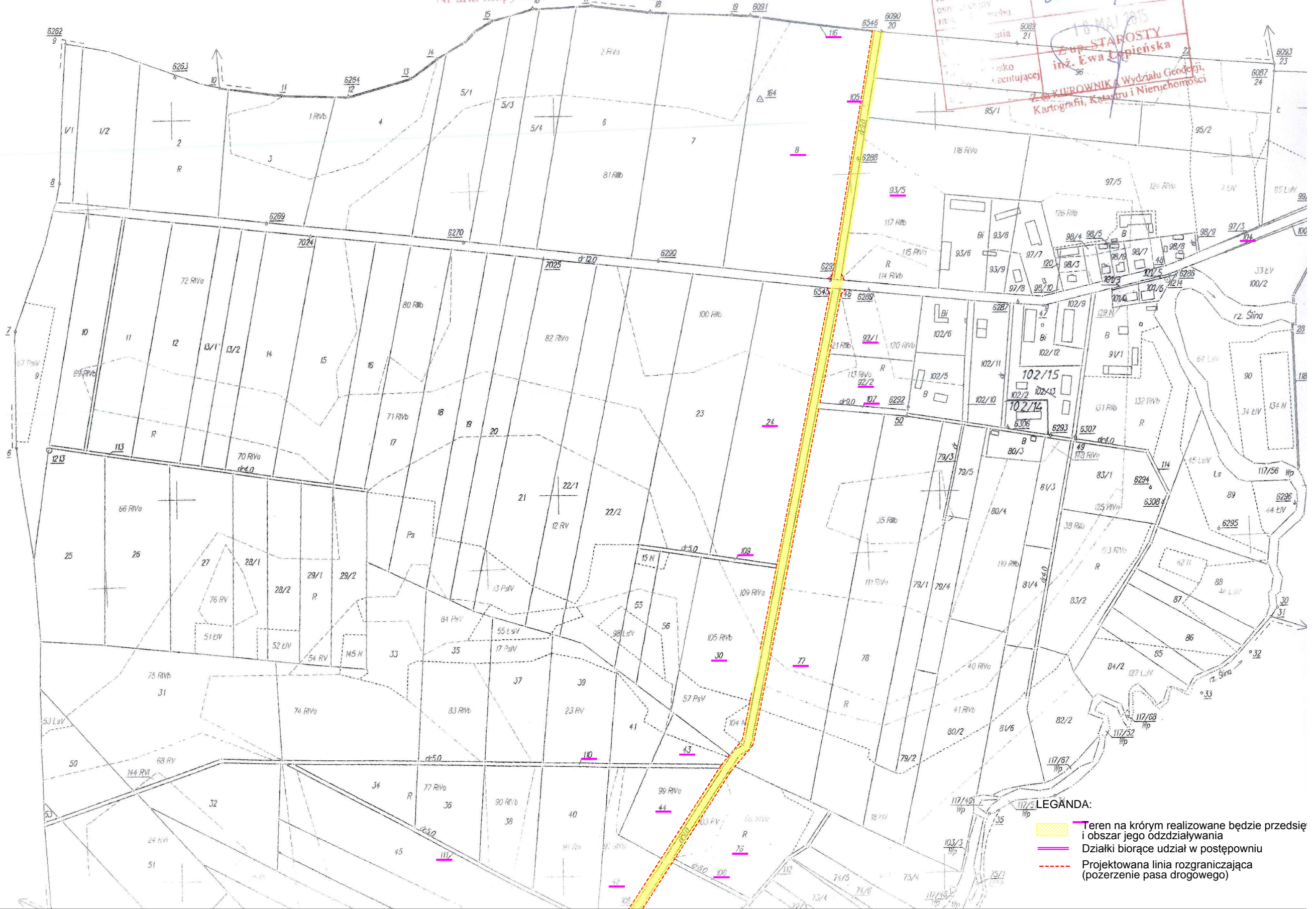
Skala 1 : 5000

Województwo: podlaskie
Powiat: wysokomazowiecki
Gmina: Kobylin Bożymy
Obręb: Kobylin Kulleszki
Nr ark. mapy: 6265/16

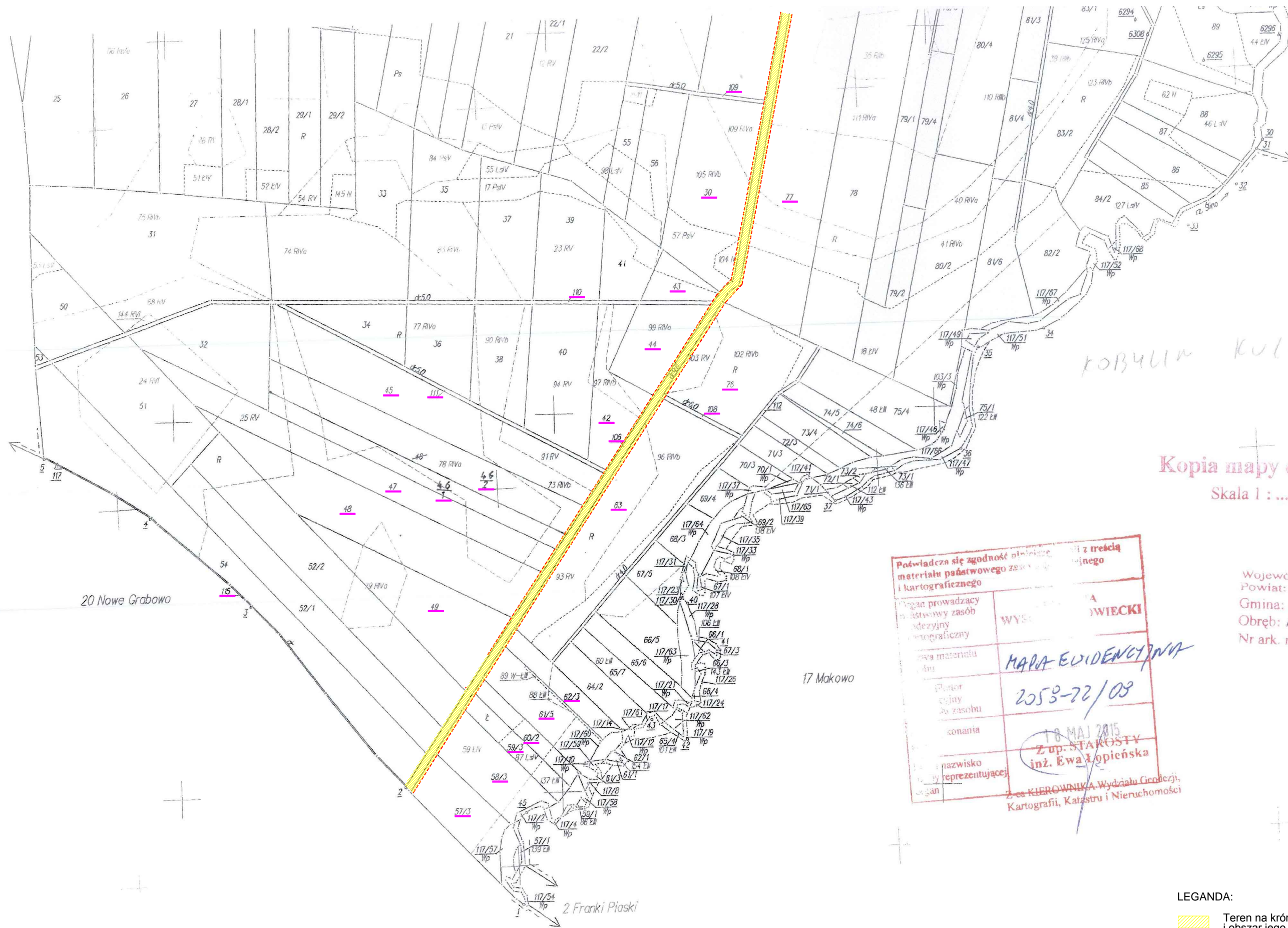
8 Kobylin Kruszewo

MAJA EWIDENCYJNA
2013-22/08
18 MAJ 2015
Zup STAROSTY
inż. Ewa Lapińska
Kierownik Wydziału Geodezji,
Kartografii, Katastru i Nieruchomości

39 Zalesie Łabędzkie



- LEGANDA:
- Teren na którym realizowane będzie przedsięwzięcie i obszar jego oddziaływania
 - Działki biorące udział w postępowaniu
 - Projektowana linia rozgraniczająca (pozerzenie pasa drogowego)



Kopia mapy ewidencyjnej
Skala 1 :5000.....

Podpisz się zgodność niniejszego materiału państwowego zasobu geodezyjnego i kartograficznego z treścią ewidencyjnego

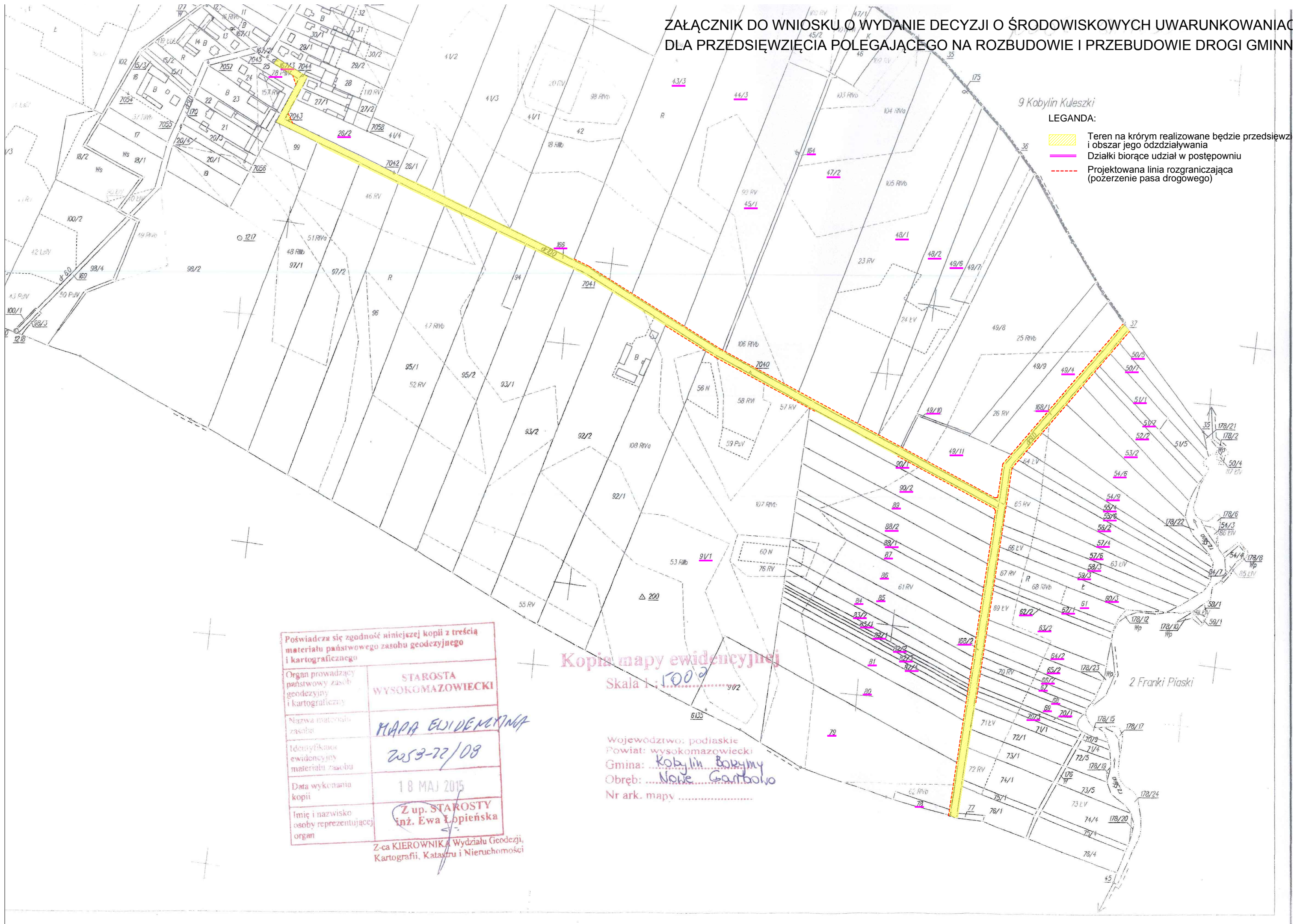
Organ prowadzący państwowy zasób geodezyjny i kartograficzny	WYŚWIADANIE
Nazwa materiału	MAPA EWIDENCYJNA
Plan sytuacyjny do zasobu	2059-72/09
Wzrost	18 MAJ 2015
Imię i nazwisko reprezentującej organ	Z up. STAROSTY inż. Ewa Łopieńska

Za KIEROWNIKĄ Wydziału Geodezji, Kartografii, Katastru i Nieruchomości

Województwo: podlaskie
Powiat: wysokomazowiecki
Gmina: KOBYLIN BORZYMY
Obręb: KOBYLIN KULESLICKI
Nr ark. mapy




- LEGANDA:
- Teren na którym realizowane będzie przedsięwzięcie i obszar jego oddziaływania
 - Działki biorące udział w postępowaniu
 - Projektowana linia rozgraniczająca (pozerzenie pasa drogowego)

ZAŁĄCZNIK DO WNIOSKU O WYDANIE DECYZJI O ŚRODOWISKOWYCH UWARUNKOWANIACH
DLA PRZEDSIĘWZIĘCIA POLEGAJĄCEGO NA ROZBUDOWIE I PRZEBUDOWIE DROGI GMINNEJ



9 Kobylin Kuleszki

LEGANDA:

-  Teren na którym realizowane będzie przedsięwzięcie i obszar jego oddziaływania
-  Działki biorące udział w postępowaniu
-  Projektowana linia rozgraniczająca (pozerzenie pasa drogowego)

Poświadcza się zgodność niniejszej kopii z treścią materiału państwowego zasobu geodezyjnego i kartograficznego	
Organ prowadzący państwowy zasób geodezyjny i kartograficzny	STAROSTA WYSOKOMAZOWIECKI
Nazwa materiału zasobu	MAPA EWIDENCYJNA
Identyfikator ewidencyjny materiału zasobu	2053-72/08
Data wykonania kopii	18 MAJ 2015
Imię i nazwisko osoby reprezentującej organ	Z up. STAROSTY inż. Ewa Łopińska
Z-ca KIEROWNIKA Wydziału Geodezji, Kartografii, Katastru i Nieruchomości	

Kopia mapy ewidencyjnej

Skala 1:1000

Województwo: podlaskie
Powiat: wysokomazowiecki
Gmina: Kobylin Kuleszki
Obwód: Nowe Garboly
Nr ark. mapy

2 Franki Piaski




ZAŁĄCZNIK DO WNIOSKU O WYDANIE DECYZJI O ŚRODOWISKOWYCH UWARUNKOWANIACH
DLA PRZEDSIĘWZIĘCIA POLEGAJĄCEGO NA ROZBUDOWIE I PRZEBUDOWIE DROGI GMINN

Kopia mapy ewidencyjnej

Skala 1 : 5000

Województwo: podlaskie
Powiat: wysokomazowiecki
Gmina: Kobylin Borkowy
Obręb: Stare Garbówo
Nr ark. mapy

LEGANDA:

-  Teren na którym realizowane będzie przedsięwzięcie i obszar jego oddziaływania
-  Działki biorące udział w postępowaniu
-  Projektowana linia rozgraniczająca (pozerzenie pasa drogowego)

Poświadcza się zgodność niniejszej kopii z treścią materiału państwowego zasobu geodezyjnego i kartograficznego	
Organ prowadzący państwowy zasób geodezyjny i kartograficzny	STAROSTA WYSOKOMAZOWIECKI
Nazwa materiału zasobu	MAPA EWIDENCYJNA
Identyfikator ewidencyjny materiału zasobu	2059-22/08
Data wykonania kopii	18 MAJ 2015
Imię i nazwisko osoby reprezentującej organ	Z up. STAROSTY inż. Ewa Łopieńska

Z-ca KIEROWNIKA Wydziału Geodezji, Kartografii, Katastru i Nieruchomości

STAROK 610000



361 Stypułki Koziołki

36 Stypułki Święty

5 Kąsy Świerkie