

Poświadczam zgodność niniejszej kopii z treścią materiału państwowego zasobu geodezyjnego i kartograficznego	
Organ prowadzący państwowy zasób geodezyjny i kartograficzny	STAROSTA WYSOKOMAZOWIECKI
Nazwa materiału zasobu	MAPA EWIDENCYJNA
Identyfikator ewidencyjny materiału zasobu	2058-22/08
Data wykonania kopii	18 MAJ 2015 Z up. STAROSTY inż. Ewa Lopińska
Imię i nazwisko osoby reprezentującej organ	Z-ca KIEROWNIKA Wydziału Geodezji, Kartografii, Katastru i Nieruchomości

Kopia mapy ewidencyjnej

Skala 1 : 5000

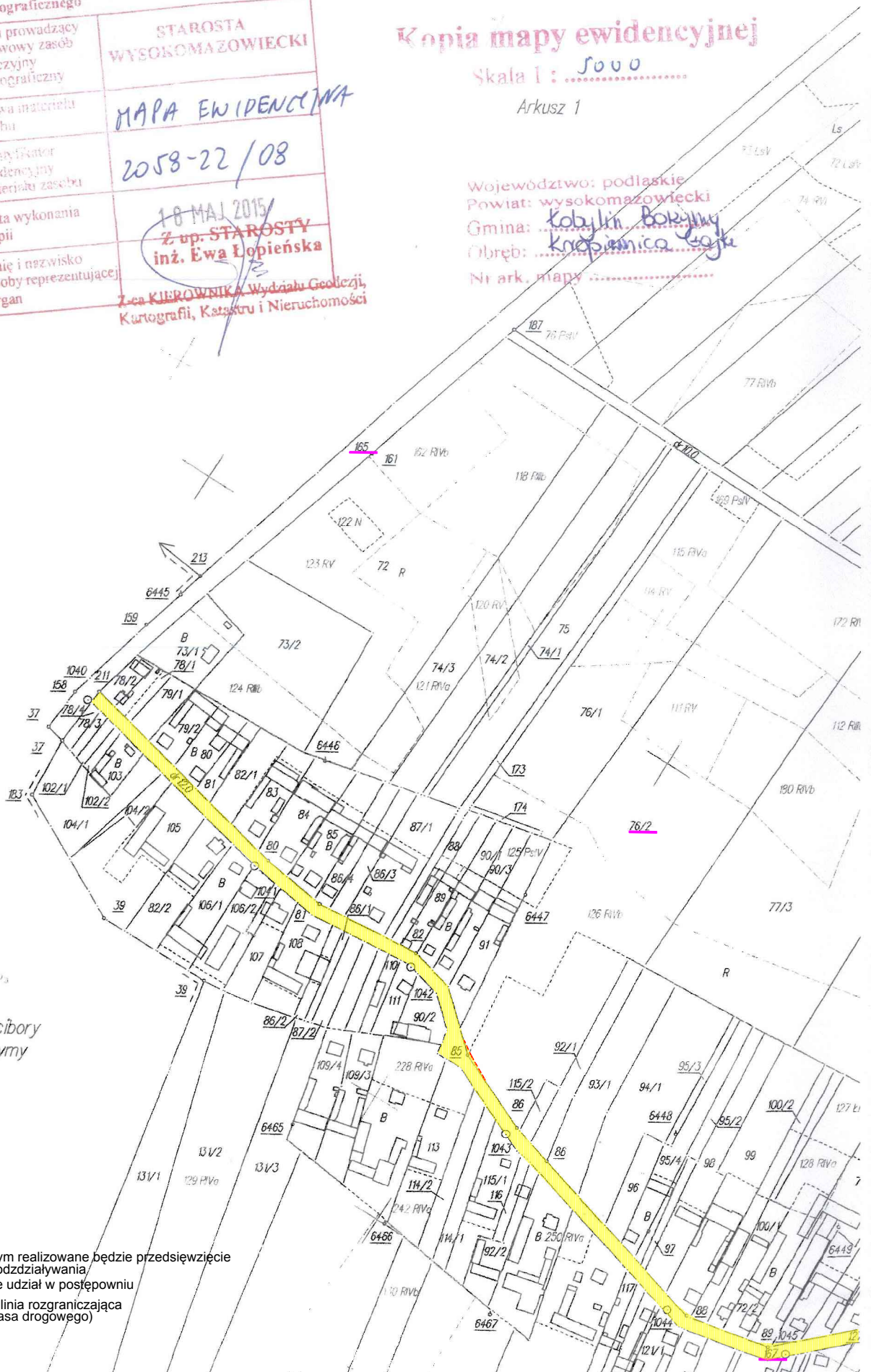
Arkusz 1

Województwo: podlaskie
Powiat: wysokomazowiecki

Gmina: Kobylin-Borzymy

Óbręb: Kropiwnica Łąki

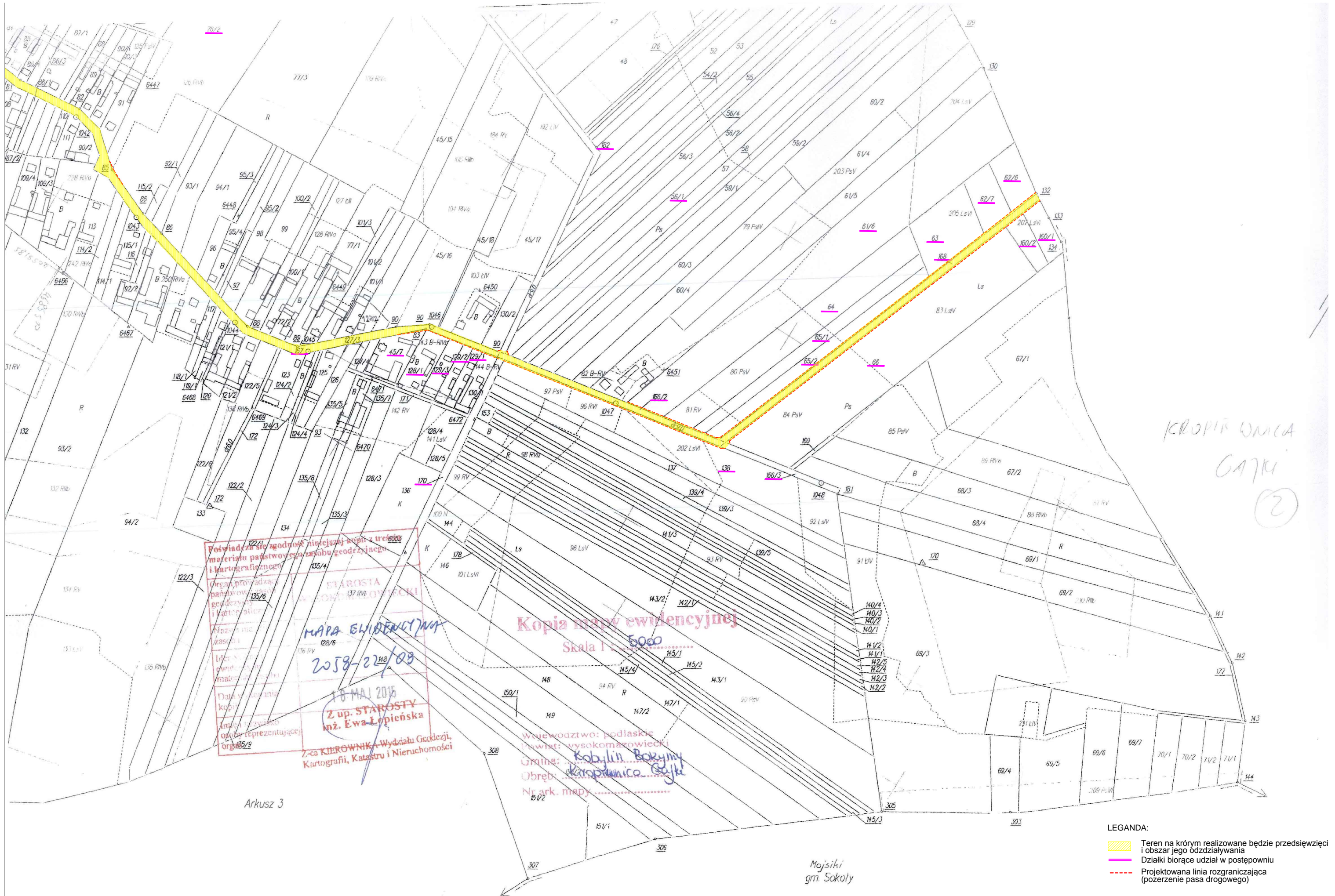
Nr ark. mapy



14 Kropiwnica Racibory
gm. Kobylin-Borzymy

LEGANDA:

- Teren na którym realizowane będzie przedsięwzięcie i obszar jego oddziaływania
- Działki biorące udział w postępowaniu
- Projektowana linia rozgraniczająca (pożerzenie pasa drogowego)






- LEGANDA:**
- Teren na którym realizowane będzie przedsięwzięcie i obszar jego oddziaływania
 - Działki biorące udział w postępowaniu
 - Projektowana linia rozgraniczająca (pozerzenie pasa drogowego)

ZAŁĄCZNIK DO WNIOSKU O WYDANIE DECYZJI O ŚRODOWISKOWYCH UWARUNKOWANIACH DLA PRZEDSIĘWZIĘCIA POLEGAJĄCEGO NA ROZBUDOWIE I PRZEBUDOWIE DROGI GMINNEJ

ZAŁĄCZNIK DO WNIOSKU O WYDANIE DECYZJI O ŚRODOWISKOWYCH UWARUNKOWANIACH
DLA PRZEDSIĘWZIĘCIA POLEGAJĄCEGO NA ROZBUDOWIE I PRZEBUDOWIE DROGI GMINNEJ

LEGANDA:

-  Teren na którym realizowane będzie przedsięwzięcie i obszar jego oddziaływania
-  Działki biorące udział w postępowaniu
-  Projektowana linia różnicująca (pozerzenie pasa drogowego)

Przebieg drogi 3
005 87 500

Wzrost dokładności w niniejszej kopii z treścią nowego zasobu geodezyjnego

STAROSTA
WYDZIAŁU GEODEZJI
KARTOGRAFII, KATASTRU I NIEMUCHOMOŚCI

HARTA EWIDENCYJNA
2058-22/08

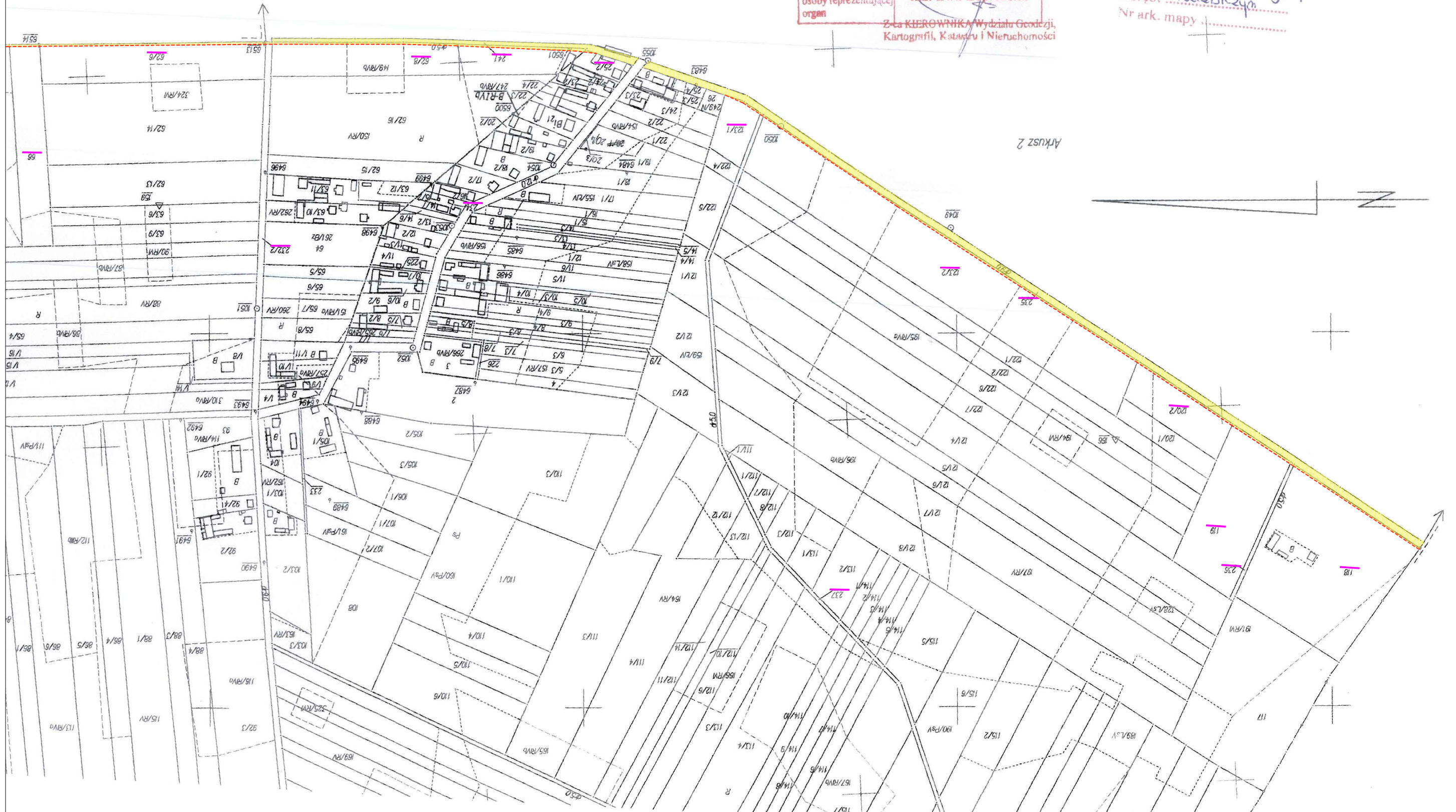
18 MAJ 2015

Imię i nazwisko osoby reprezentującej organ
**Z up. STAROSTY
Inż. Ewa Łopieńska**

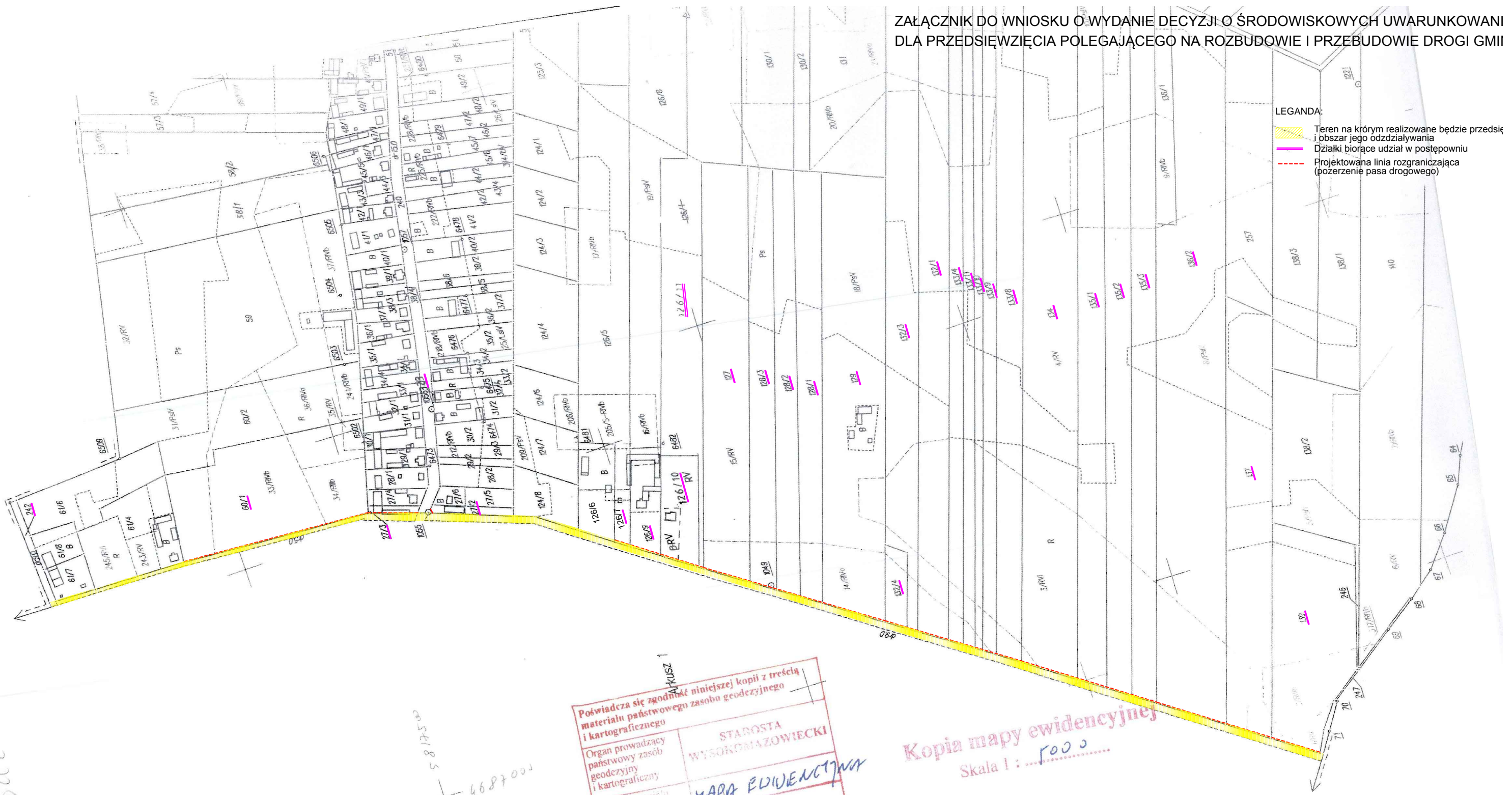
Z-Ła KIEROWNIKA Wydziału Geodezji, Kartografii, Katastru i Nieruchomości

Kopia mapy ewidencyjnej
Skala 1 : 5000

Województwo: podlaskie
Powiat: wysokomazowiecki
Gmina: **Kobylin Borkowy**
Obwód: **Pszczółczyński**
Nr ark. mapy



ZAŁĄCZNIK DO WNIOSKU O WYDANIE DECYZJI O ŚRODOWISKOWYCH UWARUNKOWANIACH
DLA PRZEDSIĘWZIĘCIA POLEGAJĄCEGO NA ROZBUDOWIE I PRZEBUDOWIE DROGI GMI



LEGENDA:
 Teren na którym realizowane będzie przedsięwzięcie i obszar jego oddziaływania
 Działki biorące udział w postępowaniu
 Projektowana linia rozgraniczająca (pozerzenie pasa drogowego)

Pszczółki

5 8 1 7 5 0 0
 6 6 8 7 0 0 0

AKUSZ 1

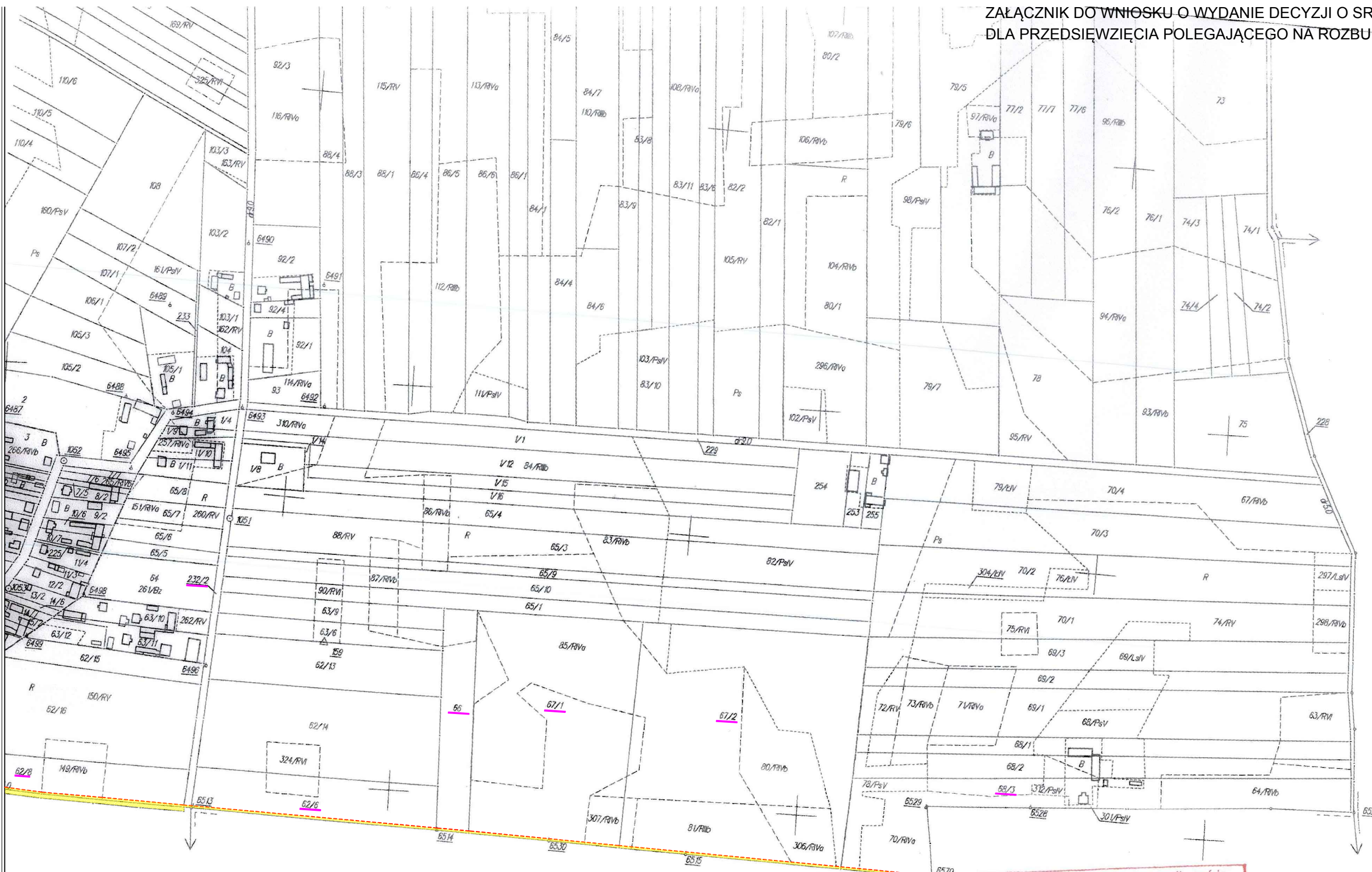
Poświadczam zgodność niniejszej kopii z treścią materiału państwowego zasobu geodezyjnego i kartograficznego	
Organ prowadzący państwowy zasób geodezyjny i kartograficzny	STAROSTA WYSOKOMAZOWIECKI
Nazwa materiału zasobu	MAPA EVIDENCYJNA
Identyfikator ewidencyjny materiału zasobu	2058-22/03
Data wykonania kopii	18 MAJ 2015
Imię i nazwisko osoby wykonującej kopie	Z up. STAROSTY inż. Ewa Łopieńska

Z-ca KIEROWNIKA Wydziału Geodezji, Kartografii, Katastru i Nieruchomości

Kopia mapy ewidencyjnej
 Skala 1 : 1000

Województwo: podlaskie
 Powiat: wysokomazowiecki
 Gmina: Kobylin Bożymy
 Cnręb: Pszczółki
 Nr ark. mapy

ZAŁĄCZNIK DO WNIOSKU O WYDANIE DECYZJI O ŚRODOWISKOWYCH UWARUNKOWANIACH
DLA PRZEDSIĘWZIĘCIA POLEGAJĄCEGO NA ROZBUDOWIE I PRZEBUDOWIE DROGI GMINI



- LEGANDA:
- Teren na którym realizowane będzie przedsięwzięcie i obszar jego oddziaływania
 - Działki biorące udział w postępowaniu
 - Projektowana linia rozgraniczająca (pozerzenie pasa drogowego)

Pajewo
gm Tykocin

Pszczółki

Kopia mapy ewidencyjnej
Skala 1 : 5000

Województwo: podlaskie
Powiat: wysokomazowiecki
Gmina: Kobylin Borzymy
Ohręb: Pszczółki
Nr ark. mapy

15 Kurowo Kolonia
gm Kobylin-Borzymy

Poświadczam zgodność niniejszej kopii z treścią materiału państwowego zasobu geodezyjnego i kartograficznego	
Organ prowadzący państwowy zasób geodezyjny i kartograficzny	STAROSTA WYKONAWCZYSTWA WYKONAWCZY
Nazwa i adres zasobu	<u>MAPA EWIDENCYJNA</u>
Identyfikator ewidencyjny materiału państwowego	<u>2053-22/03</u>
Data wykonania kopii	<u>18 MAJ 2015</u>
Imię i nazwisko osoby reprezentującej organ	<u>Z up. STAROSTY inż. Ewa Łopieńska</u>

Z-ca KIEROWNIKA Wydziału Geodezji,
Kartografii, Katastru i Nieruchomości

0051894

0051894

5819500
6687899

16UR0600 + KOLONIA

A

Kopia mapy ewidencyjnej




Skala 1 : 5000

Województwo: podlaskie
Powiat: wysokomazowiecki
Gmina: Kobylin-Borzymy
Dzielnica: Kudoła-Kolonia
Nr ark. mapy:

Zawartość: Skopiowana niniejszej kopii z treści materiałów planimetrycznych zasobu geodezyjnego i kartograficznego	
Organ prowadzący powiatowy / regionalny urząd geodezyjny	STAROSTA WYSOKOMAZOWIECKI
Tytuł: MAPA EWIDENCYJNA	
Data wydania (numeracja arkuszy)	20 58 - 22 / 08
Data wydania kopii	18 MAJ 2015
Imię i nazwisko osoby reprezentującej organ	Z upr. STAROSTY inż. Ewa Lapińska
Z-ca KIEROWNIKA Wydziału Geodezji, Kartografii, Kadzstru i Nieruchomości	

23 Pszczółczyn
gm. Kobylin-Borzymy
pow. wysokomazowiecki

LEGANDA:

-  Teren na którym realizowane będzie przedsięwzięcie i obszar jego oddziaływania
-  Działki biorące udział w postępowaniu
-  Projektowana linia rozgraniczająca (pozerzenie pasa drogowego)

