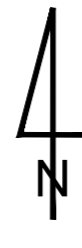
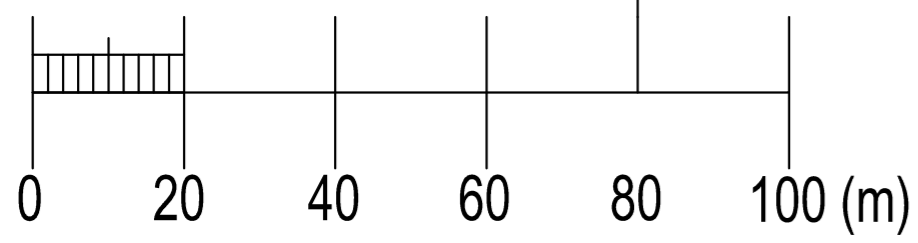


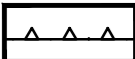
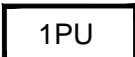
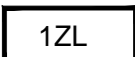
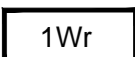
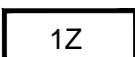



PROGNOZA ODDZIAŁYWANIA NA ŚRODOWISKO MIEJSCOWEGO PLANU ZAGOSPODAROWANIA PRZESTRZENNEGO DLA OBSZARU POŁOŻONEGO W OBRĘBIE GEODEZYJNYM TRZĄS


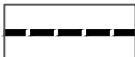
SKALA 1:1000








OZNACZENIA OBOWIĄZUJĄCE

-  GRANICA OBSZARU OBJĘTEGO PLANEM MIEJSCOWYM
-  LINIE ROZGRANICZAJĄCE TERENY O RÓŻNYM PRZEZNACZENIU LUB RÓŻNYCH ZASADACH ZAGOSPODAROWANIA
-  NIEPRZEKRACZALNA LINIA ZABUDOWY
-  TEREN OBIEKTÓW PRODUKCYJNYCH, SKŁADÓW I MAGAZYNÓW ORAZ USŁUG
-  TEREN LASU
-  TEREN ROWU MELIORACYJNEGO
-  TEREN ZIELENI
-  TEREN DROGI PUBLICZNEJ KLASY ZBIORCZEJ

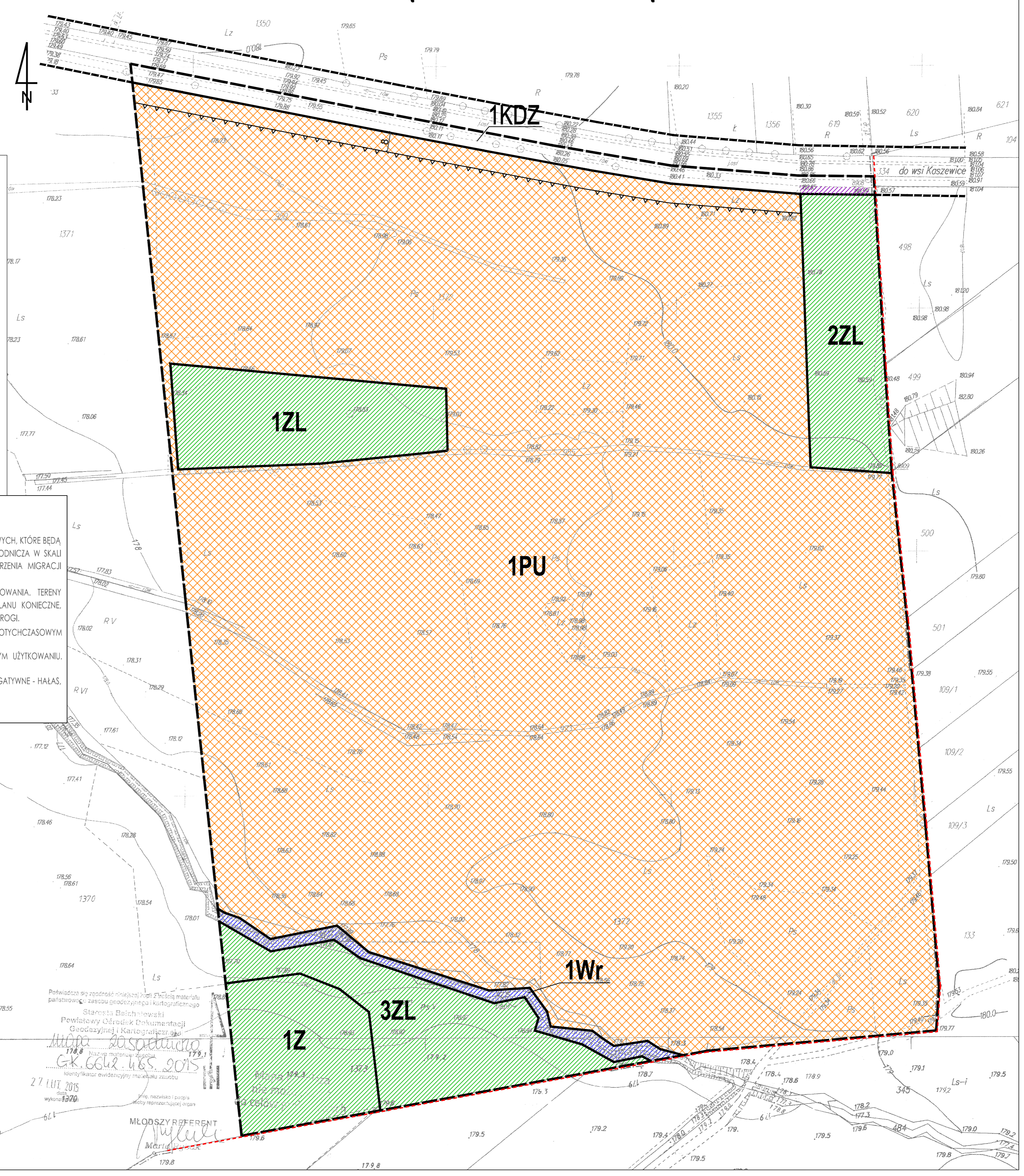
OZNACZENIE INFORMACYJNE

-  GRANICA ADMINISTRACYJNA GMINY
-  LINIE ROZGRANICZAJĄCE TERENY O RÓŻNYM PRZEZNACZENIU LUB RÓŻNYCH ZASADACH ZAGOSPODAROWANIA POZA OBSZAREM OBJĘTYM PLANEM MIEJSCOWYM

OZNACZENIA PROGNOZY

-  TERENY PRZEZNACZONE POD ROZWÓJ FUNKCJI PRODUKCYJNYCH I USŁUGOWYCH, KTÓRE BĘDĄ ŚREDNIEM OBCIĄŻENIEM DLA STRUKTURY PRZYRODNICZEJ. STRUKTURA PRZYRODNICZA W SKALI LOKALNEJ ZOSTANIE CAŁKOWICIE ZMIENIONA. DOJDZIE TAKŻE DO ZABURZENIA MIGRACJI ZWIERZĄT. NA JISTOTNIEJSZYM SKUTKIEM BĘDĄ ZMIANY KRAJOBRAZOWE.
-  TERENY LEŚNE, KTÓRE BĘDĄ MUSIAŁY ZOSTAĆ WYŁĄCZONE Z UŻYTKOWANIA. TERENY BEZPOWROTNIE UTRACĄ SWOJE WŁAŚCIWOŚCI BIOTYCZNE. USTALENIA PLANU KONIECZNE. PRZEZNACZAJĄCE TERENY UŻYTKÓW LEŚNYCH POD KONIECZNE POSZERZENIE DROGI.
-  TERENY LEŚNE ORAZ ZIELENI NIEURZĄDZONEJ, KTÓRE POZOSTANĄ W DOTYCHCZASOWYM UŻYTKOWANIU. USTALENIA PLANU POZYTYWNE.
-  TERENY MELIORACJI ROLNYCH, KTÓRE POZOSTANĄ W DOTYCHCZASOWYM UŻYTKOWANIU. USTALENIA PLANU POZYTYWNE.
-  TERENY DRÓG - OBSZARY NAJBARDZIEJ NARAŻONE NA ODDZIAŁYWANIA NEGATYWNE - HAŁAS, WIBRACJE, ZANIECZYSZCZENIE POWIETRZA.

MONDRADDESIGN // 2015



Powiadza się zgodność niniejszej kopii z treścią materiału państwowego zasobu geodezyjnego i kartograficznego
 Starosta Balchówski
 Powiatowy Ośrodek Dokumentacji Geodezyjnej i Kartograficznej
 M. G. G. 6642.465.2015
 Nazwa materiału geodezyjnego
 Identyfikator ewidencyjny materiału zasobu
 27 LUT 2015
 data wykonania
 1370
 MŁODSZY REFERENT
 M. G. G. 6642.465.2015
 Nazwa materiału geodezyjnego
 Identyfikator ewidencyjny materiału zasobu