

### MIEJSCOWY PLAN ZAGOSPODAROWANIA PRZESTRZENNEGO W ZAKRESIE PRZEBIEGU SIECI GAZOWYCH

SKALA 1:2000

PODZIAŁKA LINIOWA



#### OZNACZENIA:

- GRANICA OPRACOWANIA PLANU
- LINIE OGRANICZAJĄCE TERENY O RÓŻNYM SPOSOBIE ZAGOSPODAROWANIA PRZESTRZENNEGO W FUNKCJACH
- ISTNIEJĄCY GAZOCIĄGI DN 50, KTÓREGO STREFA ODLEGŁOŚCI PODSTAWOWEJ WYNOŚI 30M NA STRONĘ OD JEGO OSI
- ISTNIEJĄCY GAZOCIĄG DN 700, KTÓREGO STREFA ODLEGŁOŚCI PODSTAWOWEJ WYNOŚI 15M NA STRONĘ OD JEGO OSI
- ISTNIEJĄCY GAZOCIĄG DN 300, KTÓREGO STREFA ODLEGŁOŚCI PODSTAWOWEJ WYNOŚI 15M NA STRONĘ OD JEGO OSI
- PROJEKTOWANY GAZOCIĄG DN 700 WRAZ ZE STREFA KONTROLOWANA O SZEROKOŚCI 12M
- PROJEKTOWANY GAZOCIĄG DN 300 WRAZ ZE STREFA KONTROLOWANA O SZEROKOŚCI 6M
- TERENY ROLNICZE Z PASA PRZEBIEGU GAZOCIĄGÓW
- DROGI PUBLICZNE DOJAZDOWE Z TRASA PRZEBIEGU GAZOCIĄGÓW
- TEREN STACJI GAZOWEJ

RYSunEK PLANU - ZAŁĄCZNIK NR 1  
DO UCHWAŁY NR ~~1230/10~~ /10  
RADY GMINY KŁODAWA  
Z DNIA ~~22.03.2010~~ /2010

**ARKUSZ 1**

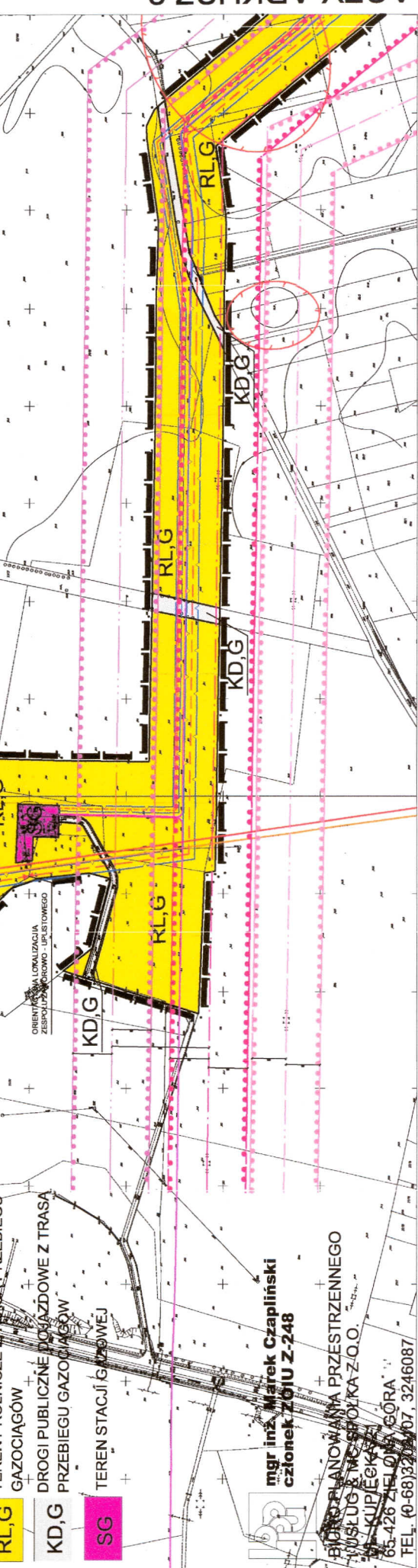
STANOWISKO ARCHEOLOGICZNE

LINIA ELEKTROENERGETYCZNA 400kV, WRAZ Z PASEM TECHNOLOGICZNYM O SZEROKOŚCI 80M NA TERENIE, KTÓREGO OBOWIĄZUJĄ OGRANICZENIA JEGO ZAGOSPODAROWANIA I UŻYTKOWANIA

LINIA ELEKTROENERGETYCZNA 220kV, WRAZ Z PASEM TECHNOLOGICZNYM O SZEROKOŚCI 70M NA TERENIE, KTÓREGO OBOWIĄZUJĄ OGRANICZENIA JEGO ZAGOSPODAROWANIA I UŻYTKOWANIA

PRZEWIADYWAJĄCA LINIA ELEKTROENERGETYCZNA 2x110kV, WRAZ Z PASEM TECHNOLOGICZNYM O SZEROKOŚCI 80M NA TERENIE, KTÓREGO OBOWIĄZUJĄ OGRANICZENIA JEGO ZAGOSPODAROWANIA I UŻYTKOWANIA

ORIENTACJA I LOCALIZACJA ZESPÓŁU STACJI GAZOWEJ



mgr inż. Marek Czaplinski  
członek ZGIGU Z-248

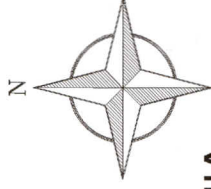

BIGOS PLANOWANIE PRZESTRZENNEGO  
USŁUG I INŻYNIERIA Z O.O.  
KUPIECKA  
65-420 ZELONKA GÓRA  
TEL. (0-68) 32 44 907, 32 46 087

## MIEJSCOWY PLAN ZAGOSPODAROWANIA PRZESTRZENNEGO

### W ZAKRESIE PRZEBIEGU SIECI GAZOWYCH

SKALA 1:2000

PODZIAŁKA LINIOWA



RYSUNEK PLANU - ZAŁĄCZNIK NR 1  
DO UCHWAŁY NR ~~117~~ **10**  
RADY GMINY KŁODAWA  
Z DNIA ~~28.04.2010~~ **2010** R.

## ARKUSZ 2

### OZNACZENIA:

	GRANICA OPRACOWANIA PLANU
	LINIE ROZGRANICZAJĄCE TERENY O RÓŻNYM SPOSOBIE ZAGOSPODAROWANIA I RÓŻNYCH FUNKCJACH
	ISTNIEJĄCY GAZOCIĄG DN250, KTÓREGO STREFA ODLEGŁOŚCI PODSTAWOWEJ WYNOŚI 35M NA STRONĘ OD JEGO OSI
	PROJEKTOWANY GAZOCIĄG DN700 WRAZ ZE STREFA KONTROLOWANĄ O SZEROKOŚCI 12M
	PROJEKTOWANY GAZOCIĄG DN300 WRAZ ZE STREFA KONTROLOWANĄ O SZEROKOŚCI 6M
	TERENY ROLNICZE Z TRASĄ PRZEBIEGU GAZOCIĄGÓW
	TERENY LEŚNE
	TERENY ZIELENI NATURALNEJ Z TRASĄ PRZEBIEGU GAZOCIĄGÓW
	DROGI PUBLICZNE DOJAZDOWE Z TRASĄ PRZEBIEGU GAZOCIĄGÓW
	TERENY WÓD Z TRASĄ PRZEBIEGU GAZOCIĄGÓW
	STANOWISKO ARCHEOLOGICZNE
	LINIA ELEKTROENERGETYCZNA 400KV, WRAZ Z PASEM TECHNOLOGICZNYM O SZEROKOŚCI 80M NA TERENIE, KTÓREGO OBOWIĄZUJĄ OGRANICZENIA JEGO ZAGOSPODAROWANIA I UŻYTKOWANIA
	LINIA ELEKTROENERGETYCZNA 220KV, WRAZ Z PASEM TECHNOLOGICZNYM O SZEROKOŚCI 70M NA TERENIE, KTÓREGO OBOWIĄZUJĄ OGRANICZENIA JEGO ZAGOSPODAROWANIA I UŻYTKOWANIA
	PRZEWIDYWANA LINIA ELEKTROENERGETYCZNA 2x400KV, WRAZ Z PASEM TECHNOLOGICZNYM O SZEROKOŚCI 80M NA TERENIE, KTÓREGO OBOWIĄZUJĄ OGRANICZENIA JEGO ZAGOSPODAROWANIA I UŻYTKOWANIA



mgr inż. Marek Czaplinski  
członek ZOJU Z-248

BIURO PLANOWANIA PRZESTRZENNEGO  
I USŁUG & MC SPÓŁKA Z O.O.  
JUL. KUPIECKA 21  
65-426 ZIELONA GÓRA  
TEL. (0-68)3202107-3246087

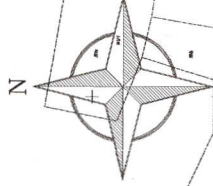
# GMINA KŁODAWA

ZAŁĄCZNIK NR 1

## MIEJSCOWY PLAN ZAGOSPODAROWANIA PRZESTRZENNEGO W ZAKRESIE PRZEBIEGU SIECI GAZOWYCH

SKALA 1:2000

PODZIAŁKA LINIOWA



RYSYNEK PLANU - ZAŁĄCZNIK NR 1  
DO UCHWAŁY NR XLV/349/10  
RADY GMINY KŁODAWA  
Z DNIA 28.09.2010r.

ARKUSZ 3

### OZNACZENIA:

- GRANICA OPRACOWANIA PLANU
- LINIE ROZGRANICZAJĄCE TERENY O RÓŻNYM SPOŚOBIE ZAGOSPODAROWANIA I RÓŻNYCH FUNKCJACH
- ISTNIEJĄCY GAZOCIĄG DN250, KTÓREGO STREFA OBLĘGŁOŚCI PODSTAWOWEJ WYNOŚI 35M NA STRONĘ OD JEGO OSI
- ISTNIEJĄCY GAZOCIĄG DN500, KTÓREGO STREFA OBLĘGŁOŚCI PODSTAWOWEJ WYNOŚI 32,5M NA STRONĘ OD JEGO OSI
- PROJEKTOWANY GAZOCIĄG DN700 WRAZ ZE STREFA KONTROLOWANA O SZEROKOŚCI 12M
- PROJEKTOWANY GAZOCIĄG DN300 WRAZ ZE STREFA KONTROLOWANA O SZEROKOŚCI 6M
- TERENY ROLNICZE Z TRASA PRZEBIEGU GAZOCIĄGÓW
- DROGI PUBLICZNE DOJAZDOWE Z TRASA PRZEBIEGU GAZOCIĄGÓW
- TERENY WÓD Z TRASA PRZEBIEGU GAZOCIĄGÓW
- TEREN POWIERZCHNIOWEJ EKSPLOATACJI KRUSZYWA NATURALNEGO Z TRASA PRZEBIEGU GAZOCIĄGÓW
- STANOWISKO ARCHEOLOGICZNE
- LINIA ELEKTROENERGETYCZNA 400kV, WRAZ Z PASEM TECHNOLOGICZNYM O SZEROKOŚCI 80M NA TERENIE, KTÓREGO OBOWIĄZUJA OGRANICZENIA JEGO ZAGOSPODAROWANIA I UŻYTKOWANIA
- LINIA ELEKTROENERGETYCZNA 220kV, WRAZ Z PASEM TECHNOLOGICZNYM O SZEROKOŚCI 70M NA TERENIE, KTÓREGO OBOWIĄZUJA OGRANICZENIA JEGO ZAGOSPODAROWANIA I UŻYTKOWANIA
- PRZEWIDYWANA LINIA ELEKTROENERGETYCZNA 2x400kV, WRAZ Z PASEM TECHNOLOGICZNYM O SZEROKOŚCI 80M NA TERENIE, KTÓREGO OBOWIĄZUJA OGRANICZENIA JEGO ZAGOSPODAROWANIA I UŻYTKOWANIA

mgr inż. Marek Czaplinski  
członek ZOIU Z-248

BIURO PLANOWANIA PRZESTRZENNEGO  
I USŁUG & MC SPÓŁKA Z O.O.

UL. KUPIECKA 21  
65-426 ZIELONA GÓRA  
TEL: (0-68)3202107; 3246087

ŁĄCZY ARKUSZ 4

# GMINA KŁODAWA

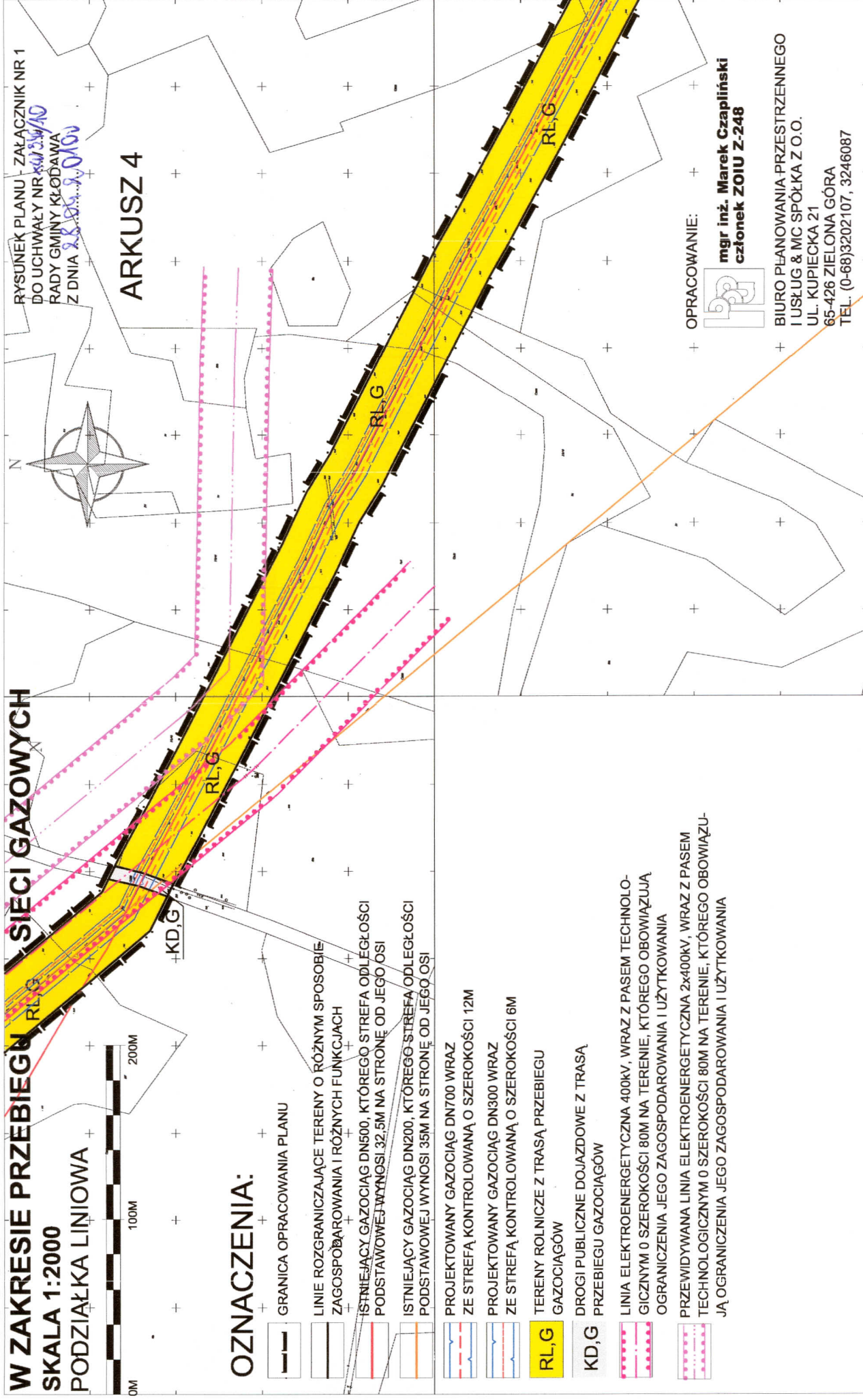
## MIEJSCOWY PLAN ZAGOSPODAROWANIA PRZESTRZENNEGO

### W ZAKRESIE PRZEBIEGU SIĘCI GAZOWYCH

SKALA 1:2000

PODZIAŁKA LINIOWA

ZAŁĄCZNIK NR 1



RYСУNEK PLANU - ZAŁĄCZNIK NR 1  
DO UCHWAŁY NR 160/2010/AD  
RADY GMINY KŁODAWA  
Z DNIA 22.05.2010

ARKUSZ 4

### OZNACZENIA:

- GRANICA OPRACOWANIA PLANU
- LINIE ROZGRANICZAJĄCE TERENY O RÓŻNYM SPOSOBIE ZAGOSPODAROWANIA I RÓŻNYCH FUNKCJACH
- ISTNIEJĄCY GAZOCIĄG DN500, KTÓREGO STREFA ODLEGŁOŚCI PODSTAWOWEJ WYNOŚI 32,5M NA STRONĘ OD JEGO OŚI
- ISTNIEJĄCY GAZOCIĄG DN200, KTÓREGO STREFA ODLEGŁOŚCI PODSTAWOWEJ WYNOŚI 35M NA STRONĘ OD JEGO OŚI
- PROJEKTOWANY GAZOCIĄG DN700 WRAZ ZE STREFĄ KONTROLOWANĄ O SZEROKOŚCI 12M
- PROJEKTOWANY GAZOCIĄG DN300 WRAZ ZE STREFĄ KONTROLOWANĄ O SZEROKOŚCI 6M
- TERENY ROLNICZE Z TRASĄ PRZEBIEGU GAZOCIĄGÓW
- DROGI PUBLICZNE DOJAZDOWE Z TRASĄ PRZEBIEGU GAZOCIĄGÓW
- LINIA ELEKTROENERGETYCZNA 400kV, WRAZ Z PASEM TECHNOLOGICZNYM O SZEROKOŚCI 80M NA TERENIE, KTÓREGO OBOWIĄZUJĄ OGRANICZENIA JEGO ZAGOSPODAROWANIA I UŻYTKOWANIA
- PRZEWDYWANA LINIA ELEKTROENERGETYCZNA 2x400kV, WRAZ Z PASEM TECHNOLOGICZNYM O SZEROKOŚCI 80M NA TERENIE, KTÓREGO OBOWIĄZUJĄ OGRANICZENIA JEGO ZAGOSPODAROWANIA I UŻYTKOWANIA

OPRACOWANIE:



**mgr inż. Marek Czaplinski**  
członek ZOIU Z-248

BIURO PLANOWANIA PRZESTRZENNEGO  
I USŁUG & MC SPÓŁKA Z O.O.  
UL. KUPIECKA 21  
65-426 ZIELONA GÓRA  
TEL. (0-68)3202107, 3246087

ŁĄCZY ARKUSZ 5

# GMINA KŁODAWA

## MIEJSCOWY PLAN ZAGOSPODAROWANIA PRZESTRZENNEGO

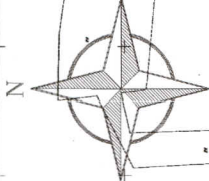
### W ZAKRESIE PRZEBIEGU SIECI GAZOWYCH

SKALA 1:2000

PODZIAŁKA LINIOWA

ZAŁĄCZNIK NR 1

RYSunEK PLANU - ZAŁĄCZNIK NR 1  
DO UCHWAŁY NR 319/AD  
RADY GMINY KŁODAWA  
Z DNIA 28.05.2010r.



ARKUSZ 4

### OZNACZENIA:

- GRANICA OPRACOWANIA PLANU
- LINIE ROZGRANICZAJĄCE TERENY O RÓŻNYM SPOSOBIE ZAGOSPODAROWANIA I RÓŻNYCH FUNKCJACH
- ISTNIEJĄCY GAZOCIĄG DN500, KTÓREGO STREFA ODLEGŁOŚCI PODSTAWOWEJ WYNOŚI 32,5M NA STRONĘ OD JEGO OSI
- ISTNIEJĄCY GAZOCIĄG DN200, KTÓREGO STREFA ODLEGŁOŚCI PODSTAWOWEJ WYNOŚI 35M NA STRONĘ OD JEGO OSI
- PROJEKTOWANY GAZOCIĄG DN700 WRAZ ZE STREFĄ KONTROLOWANĄ O SZEROKOŚCI 12M
- PROJEKTOWANY GAZOCIĄG DN300 WRAZ ZE STREFĄ KONTROLOWANĄ O SZEROKOŚCI 6M
- TERENY ROLNICZE Z TRASĄ PRZEBIEGU GAZOCIĄGÓW
- DROGI PUBLICZNE DOJAZDOWE Z TRASĄ PRZEBIEGU GAZOCIĄGÓW
- LINIA ELEKTROENERGETYCZNA 400kV, WRAZ Z PASEM TECHNOLOGICZNYM O SZEROKOŚCI 80M NA TERENIE, KTÓREGO OBOWIĄZUJĄ OGRANICZENIA JEGO ZAGOSPODAROWANIA I UŻYTKOWANIA
- PRZEWDYWANA LINIA ELEKTROENERGETYCZNA 2x400kV, WRAZ Z PASEM TECHNOLOGICZNYM O SZEROKOŚCI 80M NA TERENIE, KTÓREGO OBOWIĄZUJĄ OGRANICZENIA JEGO ZAGOSPODAROWANIA I UŻYTKOWANIA

ŁĄCZY ARKUSZ 5

OPRACOWANIE:



mgr inż. Marek Czaplinski  
członek ZOIU Z-248

BIURO PLANOWANIA PRZESTRZENNEGO  
I USŁUG & MC SPÓŁKA Z O.O.  
UL. KUPIECKA 21  
65-426 ZIELONA GÓRA  
TEL. (0-68)3202107, 3246087

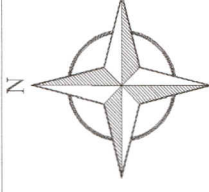
# GMINA KŁODAWA

## MIEJSCOWY PLAN ZAGOSPODAROWANIA PRZESTRZENNEGO

### W ZAKRESIE PRZEBIEGU SIECI GAZOWYCH

SKALA 1:2000

PODZIAŁKA LINIOWA



OPRACOWANIE:



**mgr inż. Marek Czapiński**  
członek ZOIU z 248

BIURO PLANOWANIA PRZESTRZENNEGO  
I USŁUG & MC SPOŁKA Z O.O.  
UL. KUPIECKA 21  
65-426 ZIELONA GÓRA  
TEL. (0-68)3202107, 3246087

### OZNACZENIA:

- GRANICA GMINY
- GRANICA OPRACOWANIA PLANU
- LINIE ROZGRANICZAJĄCE TERENY O RÓŻNYM SPOSOBIE ZAGOSPODAROWANIA I RÓŻNYCH FUNKCJACH
- ISTNIEJĄCY GAZOCIĄG DN500, KTÓREGO ŚTREFA ODLEGŁOŚCI PODSTAWOWEJ WYNOŚI 32,5M NA STRONIE OD JEGO OSI
- PROJEKTOWANY GAZOCIĄG DN700 WRAZ ZE STREFĄ KONTROLOWANĄ O SZEROKOŚCI 12M
- PROJEKTOWANY GAZOCIĄG DN300 WRAZ ZE STREFĄ KONTROLOWANĄ O SZEROKOŚCI 6M
- TERENY ROLNICZE Z TRASĄ PRZEBIEGU GAZOCIĄGÓW
- DROGI PUBLICZNE DOJAZDOWE Z TRASĄ PRZEBIEGU GAZOCIĄGÓW
- TERENY ZABUDOWY MIESZKANIOWEJ JEDNORODZINNEJ Z TRASĄ PRZEBIEGU GAZOCIĄGÓW
- TERENY USŁUG KOMERCYJNYCH Z ZABUDOWĄ JEDNORODZINNA, Z TRASĄ PRZEBIEGU GAZOCIĄGÓW
- TERENY LOKALIZACJI HANDLU, RZEMIOSŁA I PRZEMYSŁU NIEUZIĄLIWEGO Z TRASĄ PRZEBIEGU GAZOCIĄGÓW

GRANICA GMINY

GRANICA OPRACOWANIA PLANU

LINIE ROZGRANICZAJĄCE TERENY O RÓŻNYM SPOSOBIE ZAGOSPODAROWANIA I RÓŻNYCH FUNKCJACH

ISTNIEJĄCY GAZOCIĄG DN500, KTÓREGO ŚTREFA ODLEGŁOŚCI PODSTAWOWEJ WYNOŚI 32,5M NA STRONIE OD JEGO OSI

PROJEKTOWANY GAZOCIĄG DN700 WRAZ ZE STREFĄ KONTROLOWANĄ O SZEROKOŚCI 12M

PROJEKTOWANY GAZOCIĄG DN300 WRAZ ZE STREFĄ KONTROLOWANĄ O SZEROKOŚCI 6M

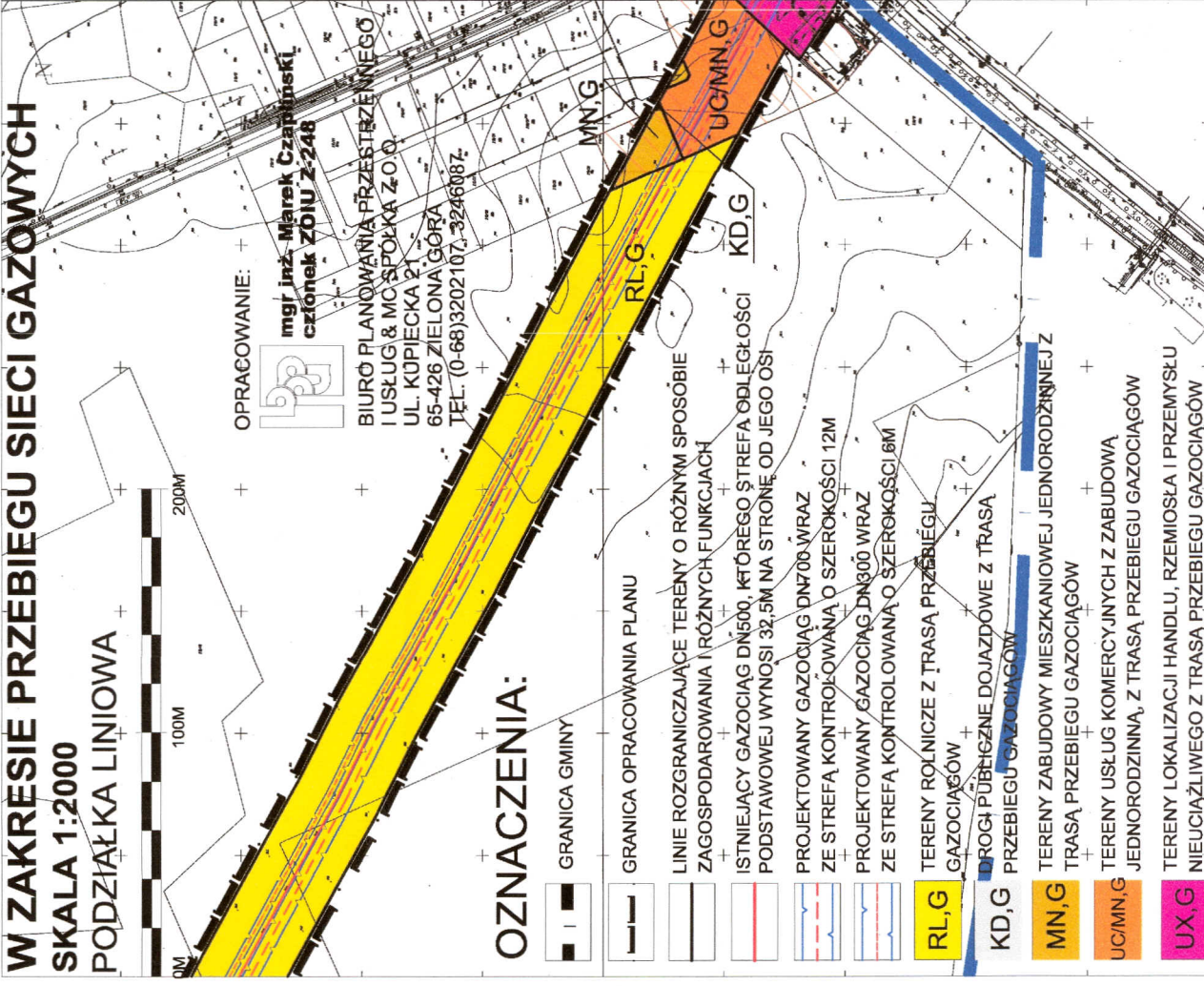
TERENY ROLNICZE Z TRASĄ PRZEBIEGU GAZOCIĄGÓW

DROGI PUBLICZNE DOJAZDOWE Z TRASĄ PRZEBIEGU GAZOCIĄGÓW

TERENY ZABUDOWY MIESZKANIOWEJ JEDNORODZINNEJ Z TRASĄ PRZEBIEGU GAZOCIĄGÓW

TERENY USŁUG KOMERCYJNYCH Z ZABUDOWĄ JEDNORODZINNA, Z TRASĄ PRZEBIEGU GAZOCIĄGÓW

TERENY LOKALIZACJI HANDLU, RZEMIOSŁA I PRZEMYSŁU NIEUZIĄLIWEGO Z TRASĄ PRZEBIEGU GAZOCIĄGÓW



### WYRYS ZE STUDIUM:

