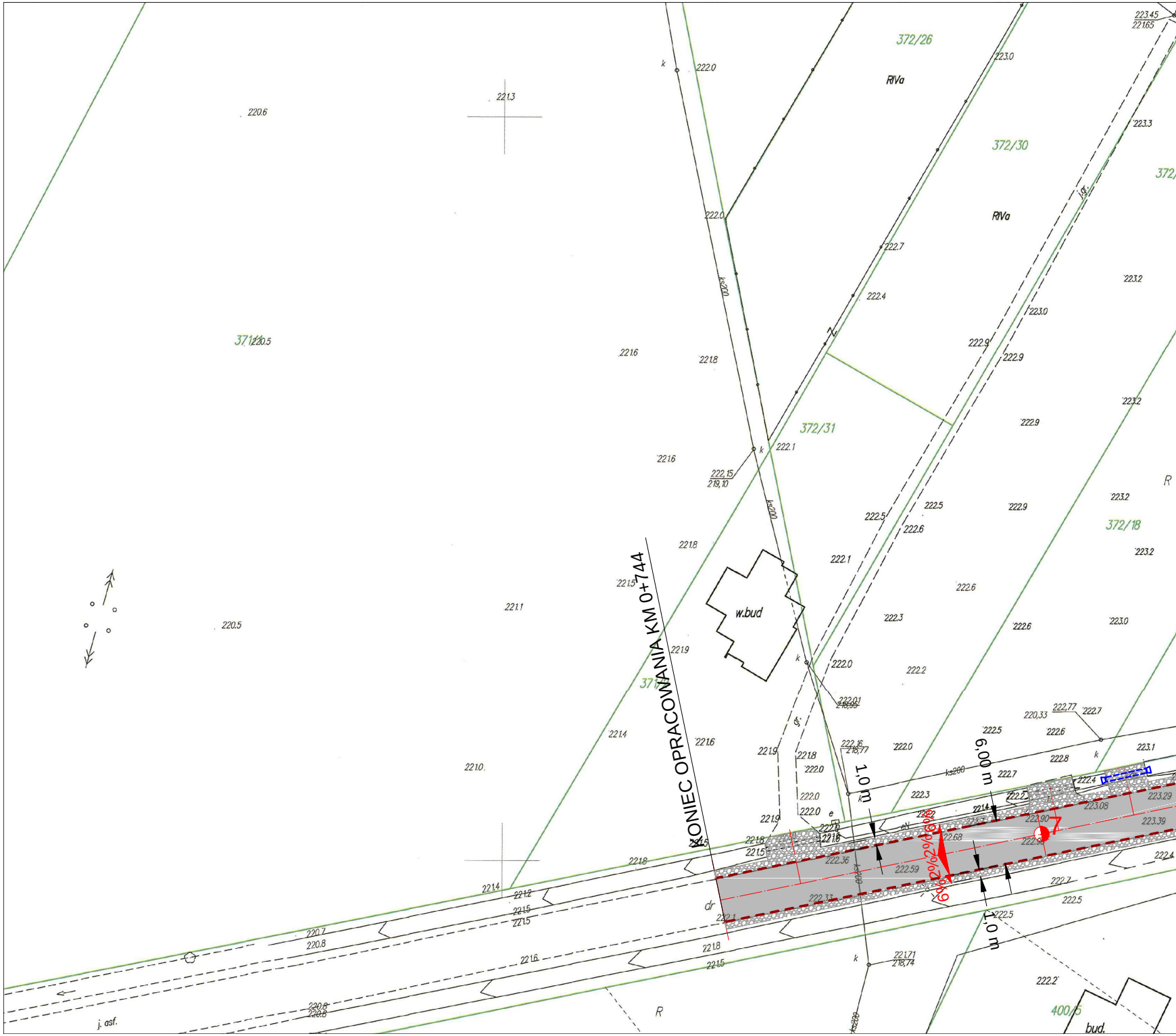
KONIEC OPRACOWANIA KM 0+744
372/26
372/30
372/31
372/18
371/
400/5
RIVa
RIVa
w.bud
bud.
j. asf.
R
R
dr
6,00 m
1,0 m
1,0 m
6%
2%
2%
6%
222.0
221.3
220.6
220.5
220.5
221.6
221.8
221.6
222.15
219,10
222.1
222.7
222.4
223.0
223.3
223.2
223.0
222.9
222.9
222.9
222.9
223.2
223.2
223.2
223.0
222.5
222.5
222.6
222.6
222.6
222.1
222.3
222.2
222.0
222.01
221.8
221.5
221.9
221.1
221.4
221.6
221.9
221.8
222.0
222.0
222.0
221.0
223.45
221.65
222.77
222.7
220.33
222.5
222.6
222.8
223.1
222.7
222.3
222.4
223.08
223.29
223.39
222.68
222.59
222.36
222.33
222.1
221.8
221.5
221.4
221.2
221.5
221.5
220.7
220.8
221.6
221.8
221.5
220.8
220.8
221.71
218,74
222.7
222.5
222.5
222.4
222.2
ks200
k

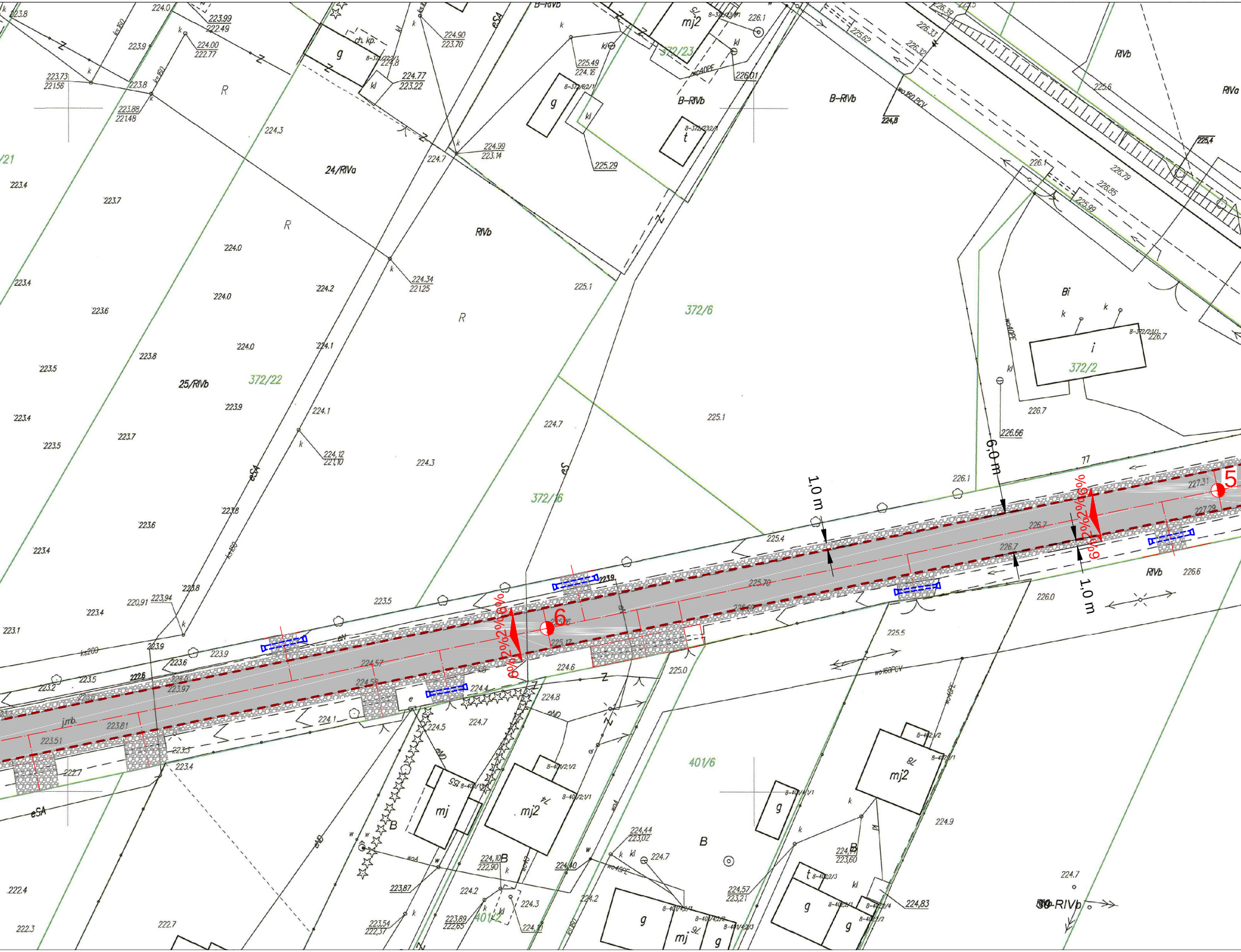

372/22
372/6
372/2
372/23
401/6
401/2
24/RIVa
25/RIVb
RIVb
RIVa
R
B-RIVb
Bi
mj2
mj
g
t
i
e
B
6,0 m
1,0 m
1,0 m
2%
6%
5
6
ks200
ks160
eSA
wo160PCV
wo40PE
wo160 PCV
224,8
225,4
226.1
225.1
224.7
224.3
225.4
226.7
226.6
226.0
225.5
225.0
224.6
224.8
224.7
224.5
223.9
223.8
223.6
223.5
223.4
223.1
222.7
222.4
222.3
227.31
227.29
225.70
225.17
224.57
223.81
223.51

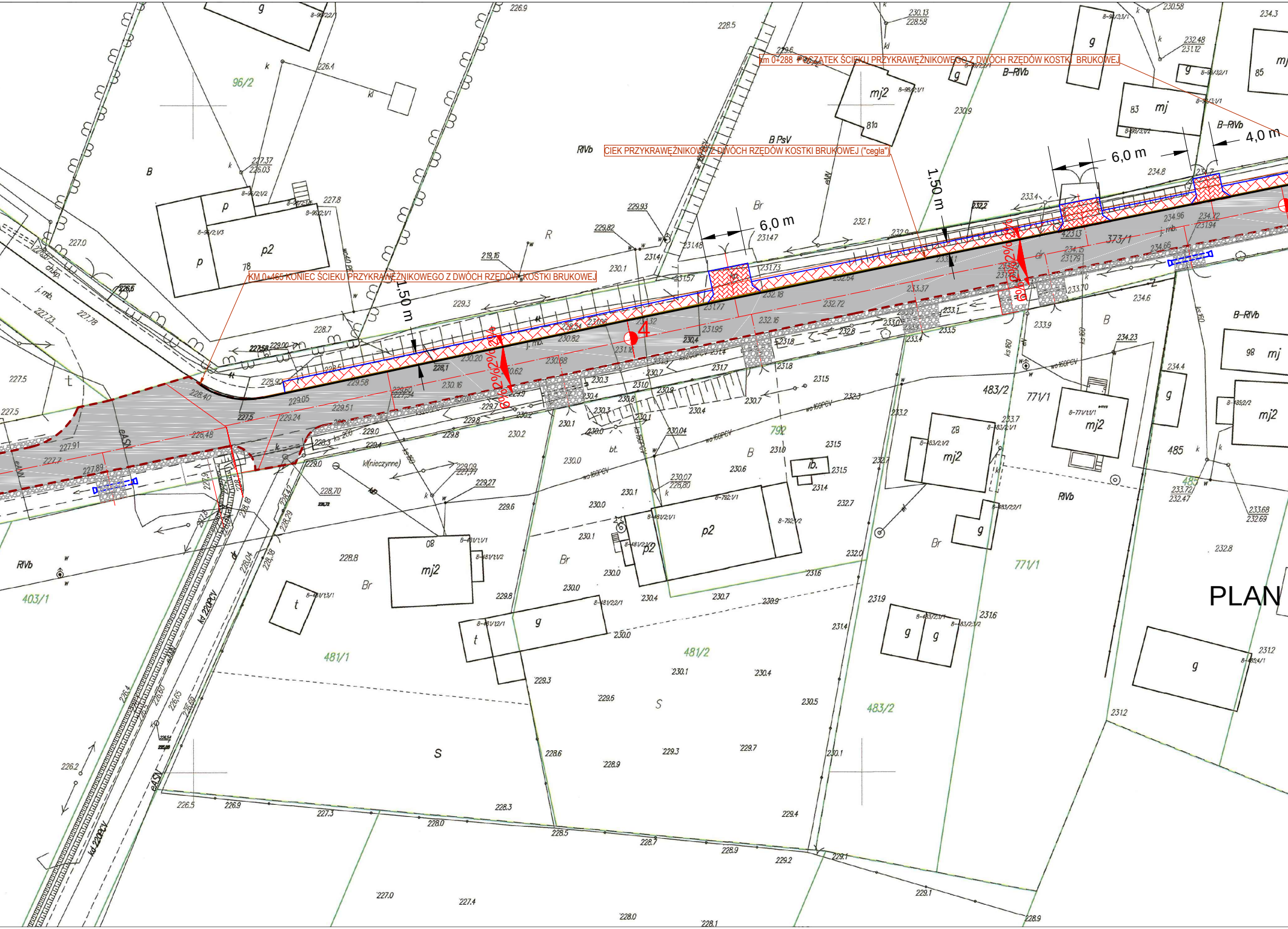
km 0+288 POCZĄTEK ŚCIEKU PRZYKRAWĘŻNIKOWEGO Z DWÓCH RZĘDÓW KOSTKI BRUKOWEJ
CIEK PRZYKRAWĘŻNIKOWY Z DWÓCH RZĘDÓW KOSTKI BRUKOWEJ ("cegła")
KM 0+465 KONIEC ŚCIEKU PRZYKRAWĘŻNIKOWEGO Z DWÓCH RZĘDÓW KOSTKI BRUKOWEJ
6,0 m
6,0 m
4,0 m
1,50 m
1,50 m
4
2%
2%
373/1
96/2
481/1
481/2
483/2
771/1
792
403/1
485
PLAN

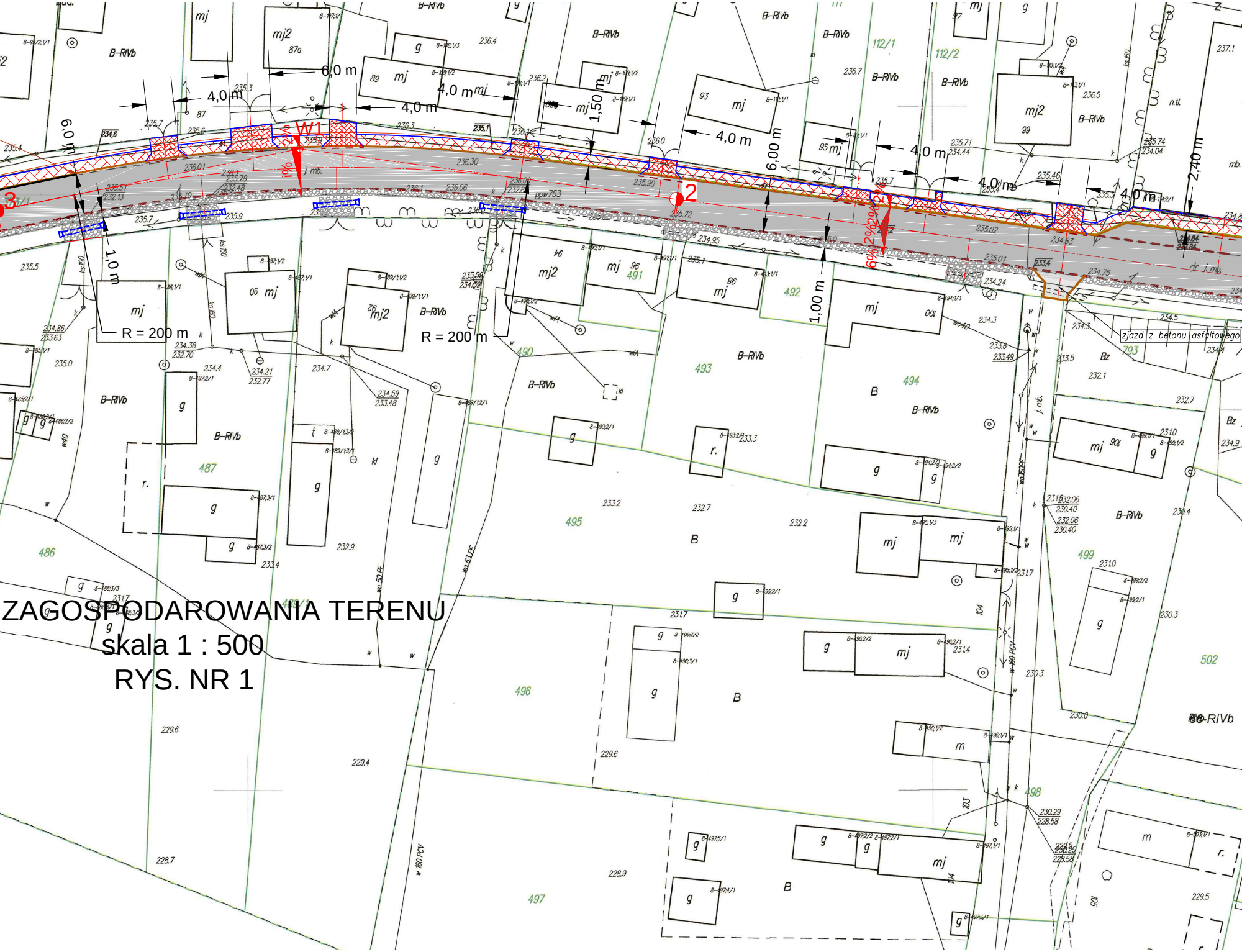
6,0 m
4,0 m
4,0 m
4,0 m
4,0 m
4,0 m
4,0 m
6,0 m
1,0 m
1,50 m
6,00 m
1,00 m
2,40 m
W1
2
3
R = 200 m
R = 200 m
zjazd z betonu asfaltowego
B-RIVb
mj
mj2
g
j. mb.
dr. j. mb.
490
491
492
493
494
495
496
497
486
487
498
499
502
793

ZAGOSPODAROWANIA TERENU

skala 1 : 500

RYS. NR 1

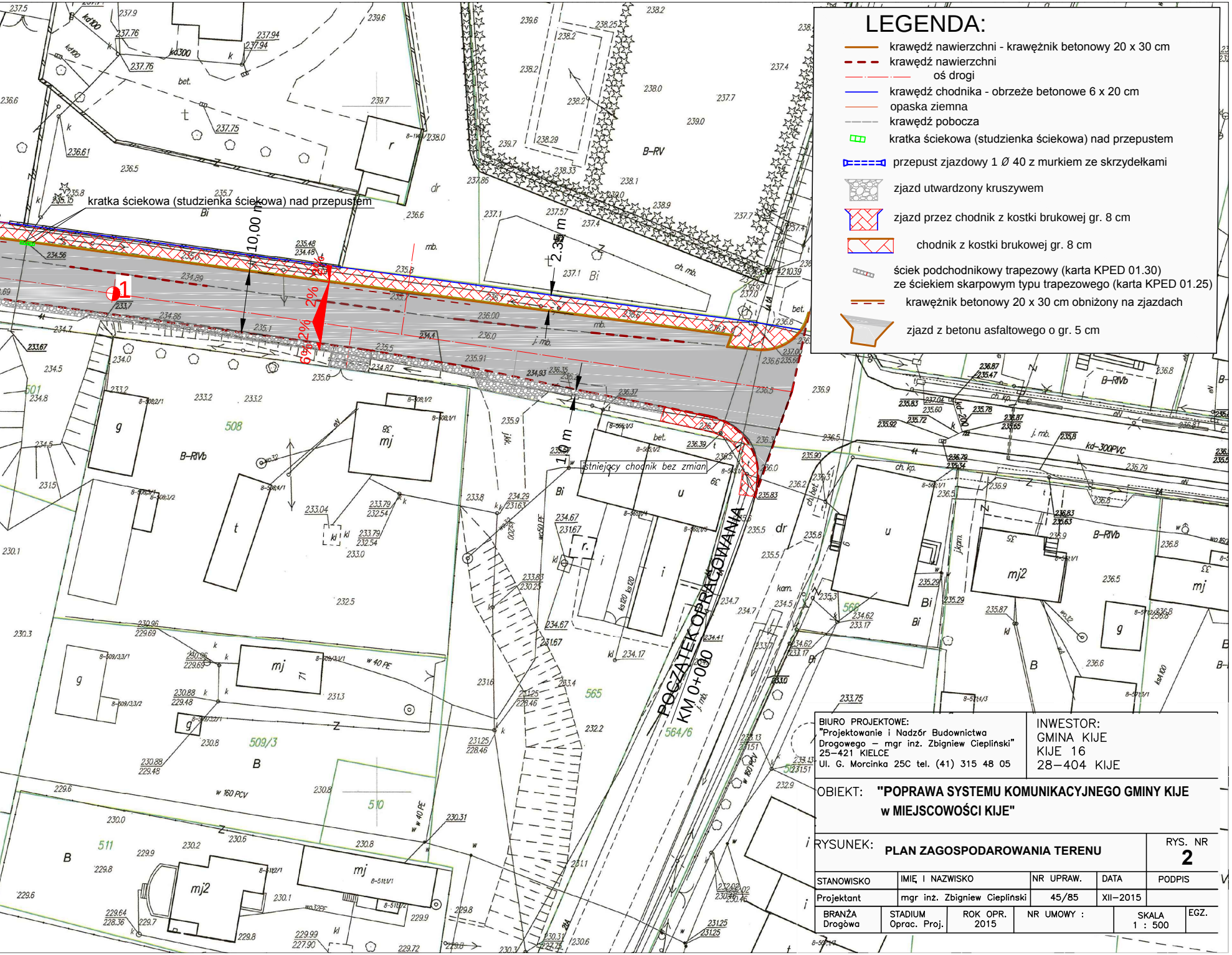
kratka ściekowa (studzienka ściekowa) nad przepustem
10,00 m
2.35 m
1,0 m
2%
6%
1
istniejący chodnik bez zmian
POCZĄTEK OPRACOWANIA
KM 0+000
B-RVb
B-RV
508
509/3
510
511
565
564/6
566

LEGENDA:

—	krawędź nawierzchni - krawężnik betonowy 20 x 30 cm
- - -	krawędź nawierzchni
—·—	oś drogi
—	krawędź chodnika - obrzeże betonowe 6 x 20 cm
—	opaska ziemna
— —	krawędź pobocza
▭	kratka ściekowa (studzienka ściekowa) nad przepustem
▭	przepust zjazdowy 1 Ø 40 z murkiem ze skrzydełkami
▨	zjazd utwardzony kruszywem
▨	zjazd przez chodnik z kostki brukowej gr. 8 cm
▨	chodnik z kostki brukowej gr. 8 cm
▭	ściek podchodnikowy trapezowy (karta KPED 01.30) ze ściekiem skarpowym typu trapezowego (karta KPED 01.25)
- - -	krawężnik betonowy 20 x 30 cm obniżony na zjazdach
▨	zjazd z betonu asfaltowego o gr. 5 cm

BIURO PROJEKTOWE:
"Projektowanie i Nadzór Budownictwa
Drogowego – mgr inż. Zbigniew Ciepliński"
25–421 KIELCE
Ul. G. Morcinka 25C tel. (41) 315 48 05

INWESTOR:
GMINA KIJE
KIJE 16
28–404 KIJE

OBIEKT: **"POPRAWA SYSTEMU KOMUNIKACYJNEGO GMINY KIJE w MIEJSCOWOŚCI KIJE"**

RYSUNEK: **PLAN ZAGOSPODAROWANIA TERENU**

RYS. NR **2**

STANOWISKO	IMIĘ I NAZWISKO	NR UPRAW.	DATA	PODPIS
Projektant	mgr inż. Zbigniew Ciepliński	45/85	XII–2015	

BRANŻA	STADIUM	ROK OPR.	NR UMOWY :	SKALA	EGZ.
Drogówa	Oprac. Proj.	2015		1 : 500	