

**UCHWAŁA NR X/128/15  
RADY GMINY W KIJACH**

z dnia 30 grudnia 2015 r.

**w sprawie określenia wzorów formularzy informacji i deklaracji podatkowych**

Na podstawie art. 18 ust. 2 pkt 8 ustawy z dnia 8 marca 1990 r. o samorządzie gminnym (tekst jednolity: Dz.U. z 2015 r. poz. 1515) w związku z art. 6a ust. 11 ustawy z dnia 15 listopada 1984 r. o podatku rolnym (tekst jednolity: Dz.U. z 2013 r. poz. 1381 z późn. zm.) art. 6 ust. 13 ustawy z dnia 12 stycznia 1991 r. o podatkach i opłatach lokalnych (tekst jednolity: Dz.U. z 2014 r. poz. 849 z późn. zm.) i art. 6 ust. 9 ustawy z dnia 30 października 2002 r. o podatku leśnym (Dz.U. z 2013r. poz. 465 z późn. zm.), zarządza się co następuje:

§ 1. Wprowadza się następujące wzory formularzy druków obowiązujących na terenie Gminy Kije, stanowiące załączniki do niniejszej uchwały:

- 1) „Informacja w sprawie podatku od nieruchomości i rolnego” - załącznik Nr 1 do niniejszej uchwały,
- 2) „Deklaracja na podatek od nieruchomości” - załącznik Nr 2 do niniejszej uchwały,
- 3) „Deklaracja na podatek rolny” - załącznik Nr 3 do niniejszej uchwały,
- 4) „Informacja w sprawie podatku leśnego” - załącznik Nr 4 do niniejszej uchwały,
- 5) „Deklaracja na podatek leśny” - załącznik Nr 5 do niniejszej uchwały.

§ 2. Z dniem wejścia w życie niniejszej uchwały, traci moc uchwała Nr IX/108/15 Rady Gminy w Kijach z dnia 25 listopada 2015r. w sprawie określenia wzorów formularzy informacji i deklaracji podatkowych.

§ 3. Uchwała wchodzi w życie po upływie 14 dni od dnia ogłoszenia w Dzienniku Urzędowym Województwa Świętokrzyskiego, nie wcześniej jednak niż z dniem 1 stycznia 2016 roku.

Przewodniczący Rady  
Gminy

  
mgr Sławomir Wątroba

1. Numer Identyfikacji Podatkowej składającego informację\*\*

Załącznik Nr 1  
do Uchwały Rady Gminy w Kijach  
Nr X/128/15 z dnia 30 grudnia 2015

## INFORMACJA W SPRAWIE PODATKU OD NIERUCHOMOŚCI I ROLNEGO

na

2. Rok

Podstawa prawna:	Ustawa z dnia 12 stycznia 1991 r. o podatkach i opłatach lokalnych (tekst jedn. Dz.U. z 2014r. poz. 849 z późn. zm. ), ustawa z dnia 15 listopada 1984 r. o podatku rolnym (tekst jedn. Dz.U. z 2013 r. Poz. 1381 z późn. zm. )		
Składający:	Formularz przeznaczony dla osób fizycznych będących właścicielami nieruchomości lub obiektów budowlanych, posiadaczami samoistnymi nieruchomości lub obiektów budowlanych, użytkownikami wieczystymi gruntów, posiadaczami nieruchomości lub ich części albo obiektów budowlanych lub ich części, stanowiących własność Skarbu Państwa lub jednostki samorządu terytorialnego.		
Termin składania:	W terminie 14 dni od zaistnienia okoliczności mających wpływ na powstanie, wygaśnięcie obowiązku podatkowego lub zaistnienia zdarzeń mających wpływ na wysokość podatku		
Miejsce składania:	Organ podatkowy właściwy ze względu na miejsce położenia gruntów, budynków i budowli.		
<b>A. MIEJSCE SKŁADANIA INFORMACJI</b>			
3. Wójt Gminy Kije Adres: Kije 16, 28-404 Kije			
<b>B. DANE IDENTYFIKACYJNE</b>			
4. Rodzaj własności, posiadania (zaznaczyć właściwą pozycję)			
<input type="checkbox"/> 1. właściciel	<input type="checkbox"/> 2. współwłaściciel	<input type="checkbox"/> 3. posiadacz samoistny	<input type="checkbox"/> 4. współposiadacz samoistny
<input type="checkbox"/> 5. użytkownik wieczysty	<input type="checkbox"/> 6. współużytkownik wieczysty	<input type="checkbox"/> 7. posiadacz	<input type="checkbox"/> 8. współposiadacz
<input type="checkbox"/> 9. najemca	<input type="checkbox"/> 10. dzierżawca		
5. Miejsce/a (adres/y) położenia przedmiotów opodatkowania oraz numer/y działek			
6. Numer/y księgi wieczystej lub zbioru/ów dokumentów			
7. Nazwisko	8. Pierwsze imię	9. Data urodzenia	
10. Imię ojca, matki	11. Numer Pesel/ REGON**	12. Telefon	
11. Kraj	12. Województwo	13. Powiat	
14. Gmina	15. Ulica	16. Numer domu/ Numer lokalu	
17. Miejscowość	18. Kod pocztowy	19. Poczta	
<b>C. OKOLICZNOŚCI POWODUJĄCE KONIECZNOŚĆ ZŁOŻENIA LUB ZMIANY INFORMACJI</b>			
Podatnik ma obowiązek złożenia wraz z korektą informacji pisemnego uzasadnienia przyczyn korekty – art. 81 ustawy Ordynacja podatkowa			
20. Okoliczności powodujące obowiązek złożenia lub zmiany informacji			
<input type="checkbox"/> 1. informacja składana po raz pierwszy	<input type="checkbox"/> 2. korekta uprzednio złożonej informacji (miesiąc, rok)		
Uzasadnienie: .....			
<b>I. PODATEK OD NIERUCHOMOŚCI</b>			
<b>D. DANE DOTYCZĄCE PRZEDMIOTÓW OPODATKOWANIA (z wyjątkiem zwolnionych)</b>			
Wyszczególnienie		Podstawa opodatkowania	

D.1 POWIERZCHNIA GRUNTÓW						
	1.	związana z prowadzeniem działalności gospodarczej, bez względu na sposób sklasyfikowania w ewidencji gruntów i budynków	.....	m <sup>2</sup>		
	2.	pod wodami powierzchniowymi stojącymi lub wodami powierzchniowymi płynącymi jezior i zbiorników sztucznych	.....	ha		
	3.	pozostałych, w tym zajętych na prowadzenie odpłatnej statutowej działalności pożytku publicznego przez organizacje pożytku publicznego	.....	m <sup>2</sup>		
	4.	niezabudowanych objętych obszarem rewitalizacji, o których mowa w ustawie z dnia 9 października 2015r. o rewitalizacji (Dz.U. poz. 1777), i położonych na terenach, dla których miejscowy plan zagospodarowania przestrzennego przewiduje przeznaczenie pod zabudowę mieszkaniową, usługową albo zabudowę o przeznaczeniu mieszanym obejmującym wyłącznie te rodzaje zabudowy, jeżeli od dnia wejścia w życie tego planu w odniesieniu do tych gruntów upłynął okres 4 lat, a w tym czasie nie zakończono budowy zgodnie z przepisami prawa budowlanego	.....	m <sup>2</sup>		
D.2 POWIERZCHNIA UŻYTKOWA (mierzona po wewnętrznej długości ścian na wszystkich kondygnacjach, z wyjątkiem powierzchni klatek schodowych oraz szybów dźwigowych; za kondygnacje uważa się również garaże podziemne, piwnice, sutereny, i poddasza użytkowe. Powierzchnię pomieszczeń o wysokości od 1,40 m do 2,20 m zalicza się do powierzchni użytkowej budynku w 50%, a mniejszą niż 1,40 m, pomija się)						
BUDYNKÓW LUB ICH CZĘŚCI (budynek - obiekt budowlany w rozumieniu przepisów prawa budowlanego, który jest trwale związany z gruntem, wydzielony z przestrzeni za pomocą przegród budowlanych oraz posiada fundamenty i dach)						
	1.	mieszkalnych	ogółem	.....	m <sup>2</sup>	
			w tym kondygnacje o wysokości od 1,40 m do 2,20 m	.....	m <sup>2</sup>	
			w tym kondygnacje o wysokości powyżej 2,20 m	.....	m <sup>2</sup>	
	2.	związanych z prowadzeniem działalności gospodarczej: w części budynków mieszkalnych/w budynkach pozostałych <sup>1</sup>	.....	m <sup>2</sup>		
	3.	zajętych na prowadzenie działalności gospodarczej w zakresie obrotu kwalifikowanym materiałem siewnym	.....	m <sup>2</sup>		
	4.	związanych z udzielaniem świadczeń zdrowotnych w rozumieniu przepisów o działalności leczniczej, zajętych przez podmioty udzielające tych świadczeń	.....	m <sup>2</sup>		
	5.	od pozostałych, w tym zajętych na prowadzenie odpłatnej statutowej działalności pożytku publicznego przez organizacje pożytku publicznego	.....	m <sup>2</sup>		
D.3 BUDOWLE - według wartości określonej w art. 4 ust. 1 pkt 3 i ust. 3 - 7				.....	zł*	
E. INFORMACJA O NIERUCHOMOŚCIACH ZWOLNIONYCH						
1. podać rodzaj, powierzchnię gruntów, budynków, budowli zwolnionych oraz przepis prawa z którego wynika zwolnienie						
II. PODATEK ROLNY						
F. DANE DOTYCZĄCE PRZEDMIOTU OPODATKOWANIA (włącznie ze zwolnionymi)						
Klasy użytków wynikające z ewidencji gruntów	Powierzchnia gruntu w hektarach fizycznych					Ogółem ha
	Orne	Sady	Użytki zielone	Grunty rolne zbudowane	Grunty zadrzewione i zakrzewione na użytkach rolnych	
I						
II						
III	X	X	.....	.....	.....	
IIIa	.....	.....	X	.....	.....	
III b	.....	.....	X	.....	.....	
IV	.....	X	.....	.....	.....	
IVa	.....	.....	X	.....	.....	
IVb	.....	.....	X	.....	.....	
V	.....	.....	.....	.....	.....	
VI	.....	.....	.....	.....	.....	
VIz	.....	.....	.....	.....	.....	
Razem	.....	.....	.....	.....	.....	

<b>Grunty pod stawami:</b>	
- zarybione łososiem, trocią, głowacica, palia i pstrągiem (bez oznaczenia klasy)	.....
- zarybione innymi gatunkami ryb	.....
- niezarybione	.....
Grunty rolne zabudowane (bez oznaczenia klasy)	.....
Grunty zadrzewione i zakrzewione na użytkach rolnych (bez oznaczenia klasy)	.....
<b>Rowy</b>	.....
<b>RAZEM</b>	.....
<b>G. INFORMACJA O UŻYTKACH ROLNYCH POŁOŻONYCH NA TERENIE INNYCH GMIN (MIAST) PRZECZPOSPOLITEJ POLSKIEJ</b>	
(proszę podać nazwę gminy, powiat, województwo oraz rodzaj, klasę i powierzchnię użytków rolnych)	

<b>H. INFORMACJA O ZWOLNIENIACH W PODATKU ROLNYM</b>
(podać rodzaj, klasę i powierzchnię gruntów zwolnionych oraz przepis prawa - z którego wynika zwolnienie)

<b>I. ULGI W PODATKU ROLNYM OD GRUNTÓW</b>	
1. z tytułu nabycia lub przyjęcia w zagospodarowanie gruntów	..... ha
2. inwestycyjne <sup>1</sup>	TAK / NIE
3. inne <sup>1</sup>	TAK / NIE

<b>J. OŚWIADCZENIE I PODPIS SKŁADAJĄCEGO / OSOBY REPREZENTUJĄCEJ SKŁADAJĄCEGO</b>	
21. Imię	22. Nazwisko
23. Data wypełnienia (dzień - miesiąc - rok)	24. Podpis (pieczęć) składającego / osoby reprezentującej składającego


<b>K. ADNOTACJE ORGANU PODATKOWEGO</b>	
25. Uwagi organu podatkowego	
.....	
.....	
26. Identyfikator przyjmującego formularz	27. Data i podpis przyjmującego formularz

<sup>1</sup> niepotrzebne skreślić

art.3 ust.1.Identyfikatorem podatkowym jest:

1) numer PESEL – w przypadku podatników będących osobami fizycznymi objętymi rejestrem PESEL nieprowadzących działalności gospodarczej lub niebędących zarejestrowanymi podatnikami podatku od towarów i usług,

2) NIP – w przypadku pozostałych podmiotów podlegających obowiązkowi ewidencyjnemu.

PRZEWODNICZĄCY  
RADY GMINY  
  
mgr Sławomir Wątroba

1. Numer Identyfikacji Podatkowej składającego informację\*\*

Załącznik Nr 2  
do Uchwały Rady Gminy w Kijach  
Nr X/128/15 z dnia 30 grudnia 2015

## DEKLARACJA NA PODATEK OD NIERUCHOMOŚCI

na 2. Rok  
.....

Podstawa prawna:	Ustawa z dnia 12 stycznia 1991 r. o podatkach i opłatach lokalnych (tekst jedn. Dz.U. z 2014 r. poz. 849 z późn. zm.)
Składający:	Formularz przeznaczony dla osób prawnych, jednostek organizacyjnych oraz spółek niemających osobowości prawnej będącymi właścicielami nieruchomości lub obiektów budowlanych, posiadaczami samoistnymi nieruchomości lub obiektów budowlanych, użytkownikami wieczystymi gruntów, posiadaczami nieruchomości lub ich części albo obiektów budowlanych lub ich części, stanowiących własność Skarbu Państwa lub jednostki samorządu terytorialnego oraz dla osób fizycznych będących współwłaścicielami lub współposiadaczami z osobami prawnymi bądź z innymi jednostkami organizacyjnymi nieposiadającymi osobowości prawnej lub ze spółkami nieposiadającymi osobowości prawnej, fizycznych wyjątkiem osób tworzących wspólnotę mieszkaniową.
Termin składania:	Do 31 stycznia każdego roku podatkowego, w terminie 14 dni od zaistnienia okoliczności mających wpływ na powstanie bądź wygaśnięcie obowiązku podatkowego lub zaistnienia zdarzeń mających wpływ na wysokość podatku.
Miejsce składania:	Organ podatkowy właściwy ze względu na miejsce położenia przedmiotów opodatkowania.
<b>A. MIEJSCE SKŁADANIA DEKLARACJI</b>	
3. Wójt Gminy Kije Adres: Kije 16, 28-404 Kije	
<b>B. DANE SKŁADAJĄCEGO DEKLARACJE (niepotrzebne skreślić)</b>	
* - dotyczy składającego deklarację niebędącego osobą fizyczną      ** - dotyczy składającego deklarację będącego osobą fizyczną	
<b>B.1 DANE IDENTYFIKACYJNE</b>	
4. Rodzaj składającego deklarację (zaznaczyć właściwą pozycję)	
<input type="checkbox"/> 1. osoba fizyczna <input type="checkbox"/> 2. osoba prawna <input type="checkbox"/> 3. jednostka organizacyjna, w tym spółka, nieposiadająca osobowości prawnej	
5. Rodzaj własności, posiadania (zaznaczyć właściwą pozycję)	
<input type="checkbox"/> 1. właściciel <input type="checkbox"/> 2. współwłaściciel <input type="checkbox"/> 3. posiadacz samoistny <input type="checkbox"/> 4. współposiadacz samoistny <input type="checkbox"/> 5. użytkownik wieczysty <input type="checkbox"/> 6. współużytkownik wieczysty <input type="checkbox"/> 7. posiadacz <input type="checkbox"/> 8. współposiadacz	
6. Miejsce/a (adres/y) położenia przedmiotów opodatkowania oraz numer/y działek	
7. Numer/y księgi wieczystej lub zbioru/ów dokumentów	
8. Nazwa pełna* / Nazwisko, pierwsze imię, data urodzenia**	
9. Nazwa skrócona / imię ojca, imię matki**	
10. Identyfikator REGON* / Numer PESEL**	
11. Klasa rodzaju działalności (PKD)	
12. Wielkość przedsiębiorcy – w rozumieniu ustawy z dnia 2.07.2004 o swobodzie działalności gospodarczej	



B.2 ADRES SIEDZIBY / ADRES ZAMIESZKANIA			
13. Kraj	14. Województwo	15. Powiat	
16. Gmina	17. Ulica	18. Numer domu / Numer lokalu	
19. Miejscowość	20. Kod pocztowy	21. Poczta	
C. OKOLICZNOŚCI POWODUJĄCE KONIECZNOŚĆ ZŁOŻENIA DEKLARACJI			
22. Okoliczności (zaznaczyć właściwą pozycję)			
<input type="checkbox"/> 1. deklaracja roczna <input type="checkbox"/> 2. korekta deklaracji rocznej			
D. DANE DOTYCZĄCE PRZEDMIOTÓW OPODATKOWANIA (z wyjątkiem zwolnionych)			
Wyszczególnienie	Powierzchnia	Stawka podatku	Kwota podatku
D.1 POWIERZCHNIA GRUNTÓW			
1. związana z prowadzeniem działalności gospodarczej, bez względu na sposób sklasyfikowania w ewidencji gruntów i budynków	23. ....m <sup>2</sup>	24. ....	25. ....
2. pod wodami powierzchniowymi stojącymi lub wodami powierzchniowymi płynącymi jezior i zbiorników sztucznych	26. ....ha	27. ....	28. ....
3. pozostałych, w tym zajętych na prowadzenie odpłatnej statutowej działalności pożytku publicznego przez organizacje pożytku publicznego	29. ....m <sup>2</sup>	30. ....	31. ....
4. niezabudowanych objętych obszarem rewitalizacji, o których mowa w ustawie z dnia 9 października 2015r. o rewitalizacji (Dz.U. poz. 1777), i położonych na terenach, dla których miejscowy plan zagospodarowania przestrzennego przewiduje przeznaczenie pod zabudowę mieszkaniową, usługową albo zabudowę o przeznaczeniu mieszanym obejmującym wyłącznie te rodzaje zabudowy, jeżeli od dnia wejścia w życie tego planu w odniesieniu do tych gruntów upłynął okres 4 lat, a w tym czasie nie zakończono budowy zgodnie z przepisami prawa budowlanego	32. ....m <sup>2</sup>	33. ....	34. ....
D.2 POWIERZCHNIA UŻYTKOWA BUDYNKÓW LUB ICH CZĘŚCI (*)			
1. mieszkalnych	35. ....m <sup>2</sup>	36. ....	37. ....
2. związanych z prowadzeniem działalności gospodarczej oraz od budynków mieszkalnych lub ich części zajętych na prowadzenie działalności gospodarczej	38. ....m <sup>2</sup>	39. ....	40. ....
3. zajętych na prowadzenie działalności gospodarczej w zakresie obrotu kwalifikowanym materiałem siewnym	41. ....m <sup>2</sup>	42. ....	43. ....
4. związanych z udzielaniem świadczeń zdrowotnych w rozumieniu przepisów o działalności leczniczej, zajętych przez podmioty udzielające tych świadczeń	44. ....m <sup>2</sup>	45. ....	46. ....
5. pozostałych, w tym zajętych na prowadzenie odpłatnej statutowej działalności pożytku publicznego przez organizacje pożytku publicznego	47. ....m <sup>2</sup>	48. ....	49. ....
*Do powierzchni użytkowej budynku lub jego części należy zaliczyć powierzchnię mierzoną po wewnętrznej długości ścian na wszystkich kondygnacjach, z wyjątkiem powierzchni klatek schodowych oraz szybów dźwigowych; za kondygnacje uważa się również garaże podziemne, piwnice, sutereny, i poddasza użytkowe. Powierzchnię pomieszczeń o wysokości od 1,40 m do 2,20 m zalicza się do powierzchni użytkowej budynku w 50%, a mniejszą niż 1,40 m, pomija się. Budynek - obiekt budowlany w rozumieniu przepisów prawa budowlanego, który jest trwale związany z gruntem, wydzielony z przestrzeni za pomocą przegród budowlanych oraz posiada fundamenty i dach.			

<b>D.3 BUDOWLE</b>			
1. budowle (wartość określona na podstawie art. 4 ust. 1 pkt. 3 i ust. 3-7)*	50. .....	51. ..... 2%	52. .....
<b>E. ŁĄCZNA KWOTA PODATKU</b>			
Kwota podatku* Suma kwot z kol. D			53. .....
<b>F. INFORMACJA O NIERUCHOMOŚCIACH ZWOLNIONYCH</b> (podać powierzchnię, bądź wartość budowli przedmiotów zwolnionych oraz przepis prawa - z jakiego tytułu występuje zwolnienie)			
..... ..... ..... ..... .....			
<b>G. OŚWIADCZENIE I PODPIS SKŁADAJĄCEGO / OSOBY REPREZENTUJĄCEJ SKŁADAJĄCEGO</b>			
54. Imię	55. Nazwisko		
56. Data wypełnienia (dzień - miesiąc - rok)	57. Podpis (pieczęć) składającego / osoby reprezentującej składającego		
<b>H. ADNOTACJE ORGANU PODATKOWEGO</b>			
58. Uwagi organu podatkowego ..... ..... .....			
59. Identyfikator przyjmującego formularz	60. Podpis przyjmującego formularz		


\*Zgodnie z art. 63 § 1 ustawy z dnia 29 sierpnia 1997 r. – Ordynacja podatkowa (tekst jednolity: Dz.U. z 2015 r. poz. 613 ), podstawy opodatkowania, kwoty podatków, odsetki za zwłokę, opłaty prolongacyjne, oprocentowanie nadpłat oraz wynagrodzenia przysługujące płatnikom zaokrągla się do pełnych złotych, w ten sposób, że końcówki kwot wynoszące mniej niż 50 groszy pomija się, a końcówki kwot wynoszące 50 i więcej groszy podwyższa się do pełnych złotych.

art.3 ust.1. Identyfikatorem podatkowym jest

1) numer PESEL – w przypadku podatników będących osobami fizycznymi objętymi rejestrem PESEL nieprowadzących działalności gospodarczej lub niebędących zarejestrowanymi podatnikami podatku od towarów i usług,

2) NIP – w przypadku pozostałych podmiotów podlegających obowiązkowi ewidencyjnemu.

Na podstawie art. 3a ustawy z dnia 17 czerwca 1966 r. o postępowaniu egzekucyjnym w administracji (Dz. U. z 2014 r. poz. 1619 z późn. zm.) niniejsza deklaracja stanowi podstawę do wystawienia tytułu wykonawczego.

PRZEWODNICZĄCY  
RADY GMINY  
  
mgr Sławomir Wątroba

1. Numer Identyfikacji Podatkowej składającego informację\*\*\*

Załącznik Nr 3  
do Uchwały Rady Gminy w Kijach  
Nr X/128/15 z dnia 30 grudnia 2015

## DEKLARACJA NA PODATEK ROLNY

na 2. Rok  
.....

Podstawa prawna:	Ustawa z dnia 15 listopada 1984 r. o podatku rolnym (tekst jedn. Dz.U. z 2013 r. Poz. 1381 z późn. zm.)
Składający:	Formularz przeznaczony dla osób prawnych, jednostek organizacyjnych oraz spółek nieposiadających osobowości prawnej będącymi właścicielami gruntów, posiadaczami samoistnymi gruntów, użytkownikami wieczystymi gruntów, posiadaczami gruntów stanowiących własność Skarbu Państwa lub jednostki samorządu terytorialnego oraz dla osób fizycznych będących współwłaścicielami lub współposiadaczami z osobami prawnymi lub z jednostkami organizacyjnymi, w tym spółkami nieposiadającymi osobowości prawnej.
Termin składania:	Do 15 stycznia każdego roku podatkowego; w terminie 14 dni od zaistnienia okoliczności mających wpływ na powstanie bądź wygaśnięcie obowiązku podatkowego lub zaistnienia zdarzeń mających wpływ na wysokość podatku.
Miejsce składania:	Organ podatkowy właściwy ze względu na miejsce położenia przedmiotów opodatkowania.
<b>A. MIEJSCE SKŁADANIA DEKLARACJI</b>	
	3. Wójt Gminy Kije Adres: Kije 16, 28-404 Kije
<b>B. DANE SKŁADAJĄCEGO DEKLARACJĘ</b> (niepotrzebne skreślić)	
	* - dotyczy składającego deklarację niebędącego osobą fizyczną    ** - dotyczy składającego deklarację będącego osobą fizyczną
<b>B.1 DANE IDENTYFIKACYJNE</b>	
4. Rodzaj składającego deklarację (zaznaczyć właściwą pozycję)	<input type="checkbox"/> 1. osoba fizyczna <input type="checkbox"/> 2. osoba prawna <input type="checkbox"/> 3. jednostka organizacyjna, w tym spółka, nieposiadająca osobowości prawnej
5. Rodzaj własności, posiadania (zaznaczyć właściwą pozycję)	<input type="checkbox"/> 1. właściciel <input type="checkbox"/> 2. współwłaściciel <input type="checkbox"/> 3. posiadacz samoistny <input type="checkbox"/> 4. współposiadacz samoistny <input type="checkbox"/> 5. użytkownik wieczysty <input type="checkbox"/> 6. współużytkownik wieczysty <input type="checkbox"/> 7. posiadacz <input type="checkbox"/> 8. współposiadacz
6. Miejsce/a (adresy) położenia przedmiotów opodatkowania oraz numer/y działek	
7. Numer/y księgi wieczystej lub zbioru/ów dokumentów	
8. Nazwa pełna* / Nazwisko, pierwsze imię, data urodzenia**	
9. Nazwa skrócona* / imię ojca, imię matki**	
10. Identyfikator REGON* / Numer PESEL**	



B.2 ADRES SIEDZIBY* / ADRES ZAMIESZKANIA**		
11. Kraj	12. Województwo	13. Powiat
14. Gmina	15. Ulica	16. Numer domu / Numer lokalu
17. Miejscowość	18. Kod pocztowy	19. Poczta

C. OKOLICZNOŚCI POWODUJĄCE KONIECZNOŚĆ ZŁOŻENIA DEKLARACJI	
20. Okoliczności (zaznaczyć właściwą pozycję)	
<input type="checkbox"/> 1. deklaracja roczna <input type="checkbox"/> 2. korekta deklaracji rocznej	

D. DANE DOTYCZĄCE PRZEDMIOTÓW OPODATKOWANIA (włącznie ze zwolnionymi)						
Klasy użytków wynikające z ewidencji gruntów i budynków	Powierzchnia gruntu w hektarach fizycznych			Powierzchnia ha przeliczeniowych – podstawa podatku	Stawka z 1 hektara (przeliczeniowego lub fizycznego) w zł.gr	Wymiar podatku rolnego w zł***
	Powierzchnia ha fizycznych	Przelicznik	Powierzchnia ha przeliczeniowych ogółem			
Grunty orne						
I						
II						
IIIa						
IIIb						
IVa						
IVb						
V						
VI						
VIz						
Sady						
I						
II						
IIIa						
IIIb						
IVa						
IVb						
V						
VI						
VIz						
Użytki zielone						
I						
II						
III						
IV						
V						
VI						
VIz						

<b>Grunty rolne zabudowane</b>						
I						
II						
III						
IIIa						
IIIb						
IV						
IVa						
IVb						
V						
VI						
VIz						
<b>Grunty pod stawami</b>						
a) zarybione łososiem, trocią, głowacicą, palią i pstrągiem, <b>grunty rolne zabudowane (bez oznaczenia klasy)</b>						
b) zarybione innymi gatunkami ryb niż w poz. a); grunty pod stawami niezarybionymi; <b>grunty zadrzewione i zakrzewione na użytkach rolnych (bez oznaczenia klasy)</b>						
<b>Rowy</b>						
<b>Grunty zadrzewione i zakrzewione na użytkach rolnych</b>						
I						
II						
III						
IIIa						
IIIb						
IV						
IVa						
IVb						
V						
VI						
VIz						
<b>Razem (bez zwolnień)</b>						

<b>E. INFORMACJA O PRZEDMIOTACH ZWOLNIONYCH</b>	
(podać rodzaj, klasę i powierzchnię gruntów zwolnionych oraz przepis prawa - z jakiego tytułu występuje zwolnienie)	
<b>F. INFORMACJA O UŻYTKACH ROLNYCH POŁOŻONYCH NA TERENIE INNYCH GMIN (MIAST) PRZECZPOSPOLITEJ POLSKIEJ</b>	
(podać nazwę gminy, powiat, województwo oraz rodzaj, klasę i powierzchnię użytków rolnych)	
<b>G. ULGI W PODATKU ROLNYM OD GRUNTÓW</b>	
1. z tytułu nabycia lub przyjęcia w zagospodarowanie gruntów	
2. inwestycyjne	
3. inne	
<b>H. ŁĄCZNA KWOTA PODATKU</b>	
Kwota podatku	
Różnica kwot z D - F * **	
<b>I. OŚWIADCZENIE I PODPIS SKŁADAJĄCEGO / OSOBY REPREZENTUJĄCEJ SKŁADAJĄCEGO</b>	
21. Imię	22. Nazwisko
23. Data wypełnienia (dzień - miesiąc - rok)	24. Podpis (pieczęć) składającego / osoby reprezentującej składającego
<b>J. ADNOTACJE ORGANU PODATKOWEGO</b>	
25. Uwagi organu podatkowego	
.....	
.....	
.....	
.....	
26. Identyfikator przyjmującego formularz	27. Podpis przyjmującego formularz


\*\*\*Zgodnie z art. 63 § 1 ustawy z dnia 29 sierpnia 1997 r. – Ordynacja podatkowa (tekst jednolity: Dz.U. z 2015 r. poz. 613 ), podstawy opodatkowania, kwoty podatków, odsetki za zwłokę, opłaty prologacyjne, oprocentowanie nadpłat oraz wynagrodzenia przysługujące płatnikom zaokrągla się do pełnych złotych, w ten sposób, że końcówki kwot wynoszące mniej niż 50 groszy pomija się, a końcówki kwot wynoszące 50 i więcej groszy podwyższa się do pełnych złotych.

art.3 ust.1. Identyfikatorem podatkowym jest

1) numer PESEL – w przypadku podatników będących osobami fizycznymi objętymi rejestrem PESEL nieprowadzących działalności gospodarczej lub niebędących zarejestrowanymi podatnikami podatku od towarów i usług,

2) NIP – w przypadku pozostałych podmiotów podlegających obowiązkowi ewidencyjnemu.

Na podstawie art. 3a ustawy z dnia 17 czerwca 1966 r. o postępowaniu egzekucyjnym w administracji (Dz.U. z 2014 r. poz. 1619 z późn. zm.) niniejsza deklaracja stanowi podstawę do wystawienia tytułu wykonawczego.

PRZEWODNICZĄCY  
RADY GMINY  
  
mgr Sławomir Wątroba

1. Numer Identyfikacji Podatkowej składającego informację\*

Załącznik Nr 4  
do Uchwały Rady Gminy w Kijach  
Nr X/128/15 z dnia 30 grudnia 2015

## INFORMACJA W SPRAWIE PODATKU LEŚNEGO

na

2. Rok

Podstawa prawna:	Ustawa z dnia 30 października 2002 r. o podatku leśnym ( Dz. U. Nr 2013, poz 465, z późn. zm.)	
Składający:	Formularz przeznaczony dla osób fizycznych będących właścicielami lasów, posiadaczami samoistnymi lasów, użytkownikami wieczystymi lasów, posiadaczami lasów stanowiących własność Skarbu Państwa lub jednostki samorządu terytorialnego.	
Termin składania:	W terminie 14 dni od zaistnienia okoliczności mających wpływ na powstanie, wygaśnięcie obowiązku podatkowego lub zaistnienia zdarzeń mających wpływ na wysokość podatku.	
Miejsce składania:	Organ podatkowy właściwy ze względu na miejsce położenia przedmiotów opodatkowania.	
<b>A. MIEJSCE SKŁADANIA INFORMACJI</b>		
	3. Wójt Gminy Kije Adres: Kije 16, 28-404 Kije	
<b>B. DANE IDENTYFIKACYJNE</b>		
4. Rodzaj własności, posiadania (zaznaczyć właściwą pozycję)		
<input type="checkbox"/> 1. właściciel	<input type="checkbox"/> 2. współwłaściciel	<input type="checkbox"/> 3. posiadacz samoistny
<input type="checkbox"/> 4. współposiadacz samoistny	<input type="checkbox"/> 5. użytkownik wieczysty	<input type="checkbox"/> 6. współużytkownik wieczysty
<input type="checkbox"/> 7. posiadacz	<input type="checkbox"/> 8. współposiadacz	<input type="checkbox"/> 9. najemca
<input type="checkbox"/> 10. dzierżawca		
5. Miejsce/a (adres/y) położenia przedmiotów opodatkowania oraz numer/y działek		
6. Numer/y księgi wieczystej lub zbioru/ów dokumentów		
7. Nazwisko	8. Pierwsze imię	9. Data urodzenia
10. Imię ojca, matki	11. Numer Pesel/ REGON*	12. Telefon
11. Kraj	12. Województwo	13. Powiat
14. Gmina	15. Ulica	16. Numer domu/ Numer lokalu
17. Miejscowość	18. Kod pocztowy	19. Poczta
<b>C. OKOLICZNOŚCI POWODUJĄCE KONIECZNOŚĆ ZŁOŻENIA LUB ZMIANY INFORMACJI</b>		
Podatnik ma obowiązek złożenia wraz z korektą informacji pisemnego uzasadnienia przyczyn korekty – art. 81 ustawy Ordynacja podatkowa		
20. Okoliczności powodujące obowiązek złożenia lub zmiany informacji		
<input type="checkbox"/> 1. informacja składana po raz pierwszy	<input type="checkbox"/> 2. korekta uprzednio złożonej informacji (miesiąc, rok)	
Uzasadnienie: .....		
.....		
<b>D. DANE DOTYCZĄCE PRZEDMIOTÓW OPODATKOWANIA (z wyjątkiem zwolnionych)</b>		
	<b>Wyszczególnienie</b>	<b>Powierzchnia w ha</b>
<b>D.1 POWIERZCHNIA GRUNTÓW</b>		
1.	Lasy wchodzące w skład rezerwatów przyrody i parków narodowych	..... ha
2.	Lasy pozostałe (nie wymienione w w. 1 )	..... ha
3.	Razem (w. 1-2)	..... ha



E. INFORMACJA O PRZEDMIOTACH ZWOLNIONYCH	
(podać powierzchnię lasu zwolnionego, rok nasadzenia oraz przepis prawa z jakiego tytułu występuje zwolnienie)	
- Lasy z drzewostanem w wieku do 40 lat .....	
- Pozostałe lasy zwolnione .....	
RAZEM LASY ZWOLNIONE POW. W HA. FIZYCZNYCH: .....	

F. OŚWIADCZENIE I PODPIS SKŁADAJĄCEGO / OSOBY REPREZENTUJĄCEJ SKŁADAJĄCEGO	
21. Imię	22. Nazwisko
23. Data wypełnienia (dzień - miesiąc - rok)	24. Podpis (pieczęć) składającego / osoby reprezentującej składającego
G. ADNOTACJE ORGANU PODATKOWEGO	
25. Uwagi organu podatkowego	
.....	
.....	
26. Identyfikator przyjmującego formularz	27. Data i podpis przyjmującego formularz

*art.3 ust.1. Identyfikatorem podatkowym jest:*

*1) numer PESEL – w przypadku podatników będących osobami fizycznymi objętymi rejestrem PESEL nieprowadzących działalności gospodarczej lub niebędących zarejestrowanymi podatnikami podatku od towarów i usług,*

PRZEWODNICZĄCY  
RADY GMINY  
*mgr Sławomir Wątroba*

1. Numer Identyfikacji Podatkowej składającego informację\*\*\*

Załącznik Nr 5  
do Uchwały Rady Gminy w Kijach  
Nr X/128/15 z dnia 30 grudnia 2015

## DEKLARACJA NA PODATEK LEŚNY

na

2. Rok

.....

Podstawa prawna:	Ustawa z dnia 30 października 2002 r. o podatku leśnym ( Dz. U. z 2013r. poz 465 z późn. zm.)
Składający:	Formularz przeznaczony dla osób prawnych, jednostek organizacyjnych oraz spółek niemających osobowości prawnej będącymi właścicielami lasów, posiadaczami samoistnymi lasów, użytkownikami wieczystymi lasów, posiadaczami lasów stanowiących własność Skarbu Państwa lub jednostki samorządu terytorialnego oraz dla osób fizycznych będących współwłaścicielami lub współposiadaczami z osobami prawnymi bądź z innymi jednostkami organizacyjnymi nieposiadającymi osobowości prawnej lub ze spółkami nieposiadającymi osobowości prawnej.
Termin składania:	Do 15 stycznia każdego roku podatkowego, w terminie 14 dni od zaistnienia okoliczności mających wpływ na powstanie bądź wygaśnięcie obowiązku podatkowego lub zaistnienia zdarzeń mających wpływ na wysokość podatku.
Miejsce składania:	Organ podatkowy właściwy ze względu na miejsce położenia przedmiotów opodatkowania.
<b>A. MIEJSCE SKŁADANIA DEKLARACJI</b>	
3. Wójt Gminy Kije Adres: Kije 16, 28-404 Kije	
<b>B. DANE SKŁADAJĄCEGO DEKLARACJĘ (niepotrzebne skreślić)</b>	
* - dotyczy składającego deklarację niebędącego osobą fizyczną    ** - dotyczy składającego deklarację będącego osobą fizyczną	
<b>B.1 DANE IDENTYFIKACYJNE</b>	
4. Rodzaj składającego deklarację (zaznaczyć właściwą pozycję)	
<input type="checkbox"/> 1. osoba fizyczna <input type="checkbox"/> 2. osoba prawna <input type="checkbox"/> 3. jednostka organizacyjna, w tym spółka, nieposiadająca osobowości prawnej	
<input type="checkbox"/> 4. jednostki organizacyjne Lasów Państwowych	
5. Rodzaj własności, posiadania (zaznaczyć właściwą pozycję)	
<input type="checkbox"/> 1. właściciel <input type="checkbox"/> 2. współwłaściciel <input type="checkbox"/> 3. posiadacz samoistny <input type="checkbox"/> 4. współposiadacz samoistny	
<input type="checkbox"/> 5. użytkownik wieczysty <input type="checkbox"/> 6. współużytkownik wieczysty <input type="checkbox"/> 7. posiadacz <input type="checkbox"/> 8. współposiadacz	
6. Miejsce/a (adres/y) położenia przedmiotów opodatkowania oraz numer/y działek	
7. Numer/y księgi wieczystej lub zbioru/ów dokumentów	
8. Nazwa pełna* / Nazwisko, pierwsze imię, data urodzenia**	
9. Nazwa skrócona / imię ojca, imię matki**	
10. Identyfikator REGON* / Numer PESEL**	
11. Klasa rodzaju działalności ( PKD)	
12. Wielkość przedsiębiorcy – w rozumieniu ustawy z dnia 2.07.2004 o swobodzie działalności gospodarczej	

B.2 ADRES SIEDZIBY / ADRES ZAMIESZKANIA			
13. Kraj	14. Województwo	15. Powiat	
16. Gmina	17. Ulica	18. Numer domu / Numer lokalu	
19. Miejscowość	20. Kod pocztowy	21. Poczta	
C. OKOLICZNOŚCI POWODUJĄCE KONIECZNOŚĆ ZŁOŻENIA DEKLARACJI			
22. Okoliczności (zaznaczyć właściwą pozycję)			
<input type="checkbox"/> 1. deklaracja roczna <input type="checkbox"/> 2. korekta deklaracji rocznej			
D. DANE DOTYCZĄCE PRZEDMIOTÓW OPODATKOWANIA (z wyjątkiem zwolnionych)			
Wyszczególnienie	Podstawa opodatkowania	Stawka podatku wg ceny drewna w zł, gr	Kwota podatku*
D.1 POWIERZCHNIA GRUNTÓW			
1. Lasy wchodzące w skład rezerwatów przyrody i parków narodowych	26. ....ha	27. ....	28. ....
2. Lasy pozostałe (nie wymienione w w. 1)	29. .... ha	30. ....	31. ....
3. Razem (w. 1-2)	32. .... ha	33. ....	34. ....
E. INFORMACJA O PRZEDMIOTACH ZWOLNIONYCH			
(podać powierzchnię lasu zwolnionego oraz przepis prawa z jakiego tytułu występuje zwolnienie)			
- Powierzchnia lasu z drzewostanem do 40 lat .....			
- Inne zwolnienia .....			
RAZEM POW. LASU ZWOLNIONEGO W HA: .....			
F. OŚWIADCZENIE I PODPIS SKŁADAJĄCEGO / OSOBY REPREZENTUJĄCEJ SKŁADAJĄCEGO			
57. Imię		58. Nazwisko	
59. Data wypełnienia (dzień - miesiąc - rok)		60. Podpis (pieczęć) składającego / osoby reprezentującej składającego	


H. ADNOTACJE ORGANU PODATKOWEGO	
61. Uwagi organu podatkowego	
.....	
.....	
.....	
62. Identyfikator przyjmującego formularz	63. Podpis przyjmującego formularz

*\*Zgodnie z art. 63 § 1 ustawy z dnia 29 sierpnia 1997 r. – Ordynacja podatkowa (tekst jednolity: Dz.U. z 2015 r. poz. 613 ), podstawy opodatkowania, kwoty podatków, odsetki za zwłokę, opłaty prologacyjne, oprocentowanie nadpłat oraz wynagrodzenia przysługujące płatnikom zaokrągla się do pełnych złotych, w ten sposób, że końcówki kwot wynoszące mniej niż 50 groszy pomija się, a końcówki kwot wynoszące 50 i więcej groszy podwyższa się do pełnych złotych.*

*art.3 ust.1. Identyfikatorem podatkowym jest*

- 1) numer PESEL – w przypadku podatników będących osobami fizycznymi objętymi rejestrem PESEL nieprowadzących działalności gospodarczej lub niebędących zarejestrowanymi podatnikami podatku od towarów i usług,*
- 2) NIP – w przypadku pozostałych podmiotów podlegających obowiązkowi ewidencyjnemu.*

Na podstawie art. 3a ustawy z dnia 17 czerwca 1966 r. o postępowaniu egzekucyjnym w administracji (Dz .U. z 2014 r. poz. 1619 z późn. zm.) niniejsza deklaracja stanowi podstawę do wystawienia tytułu wykonawczego.

PRZEWODNICZĄCY  
RADY GMINY  
  
mgr Sławomir Wątroba